

# Piano Quartieri

---

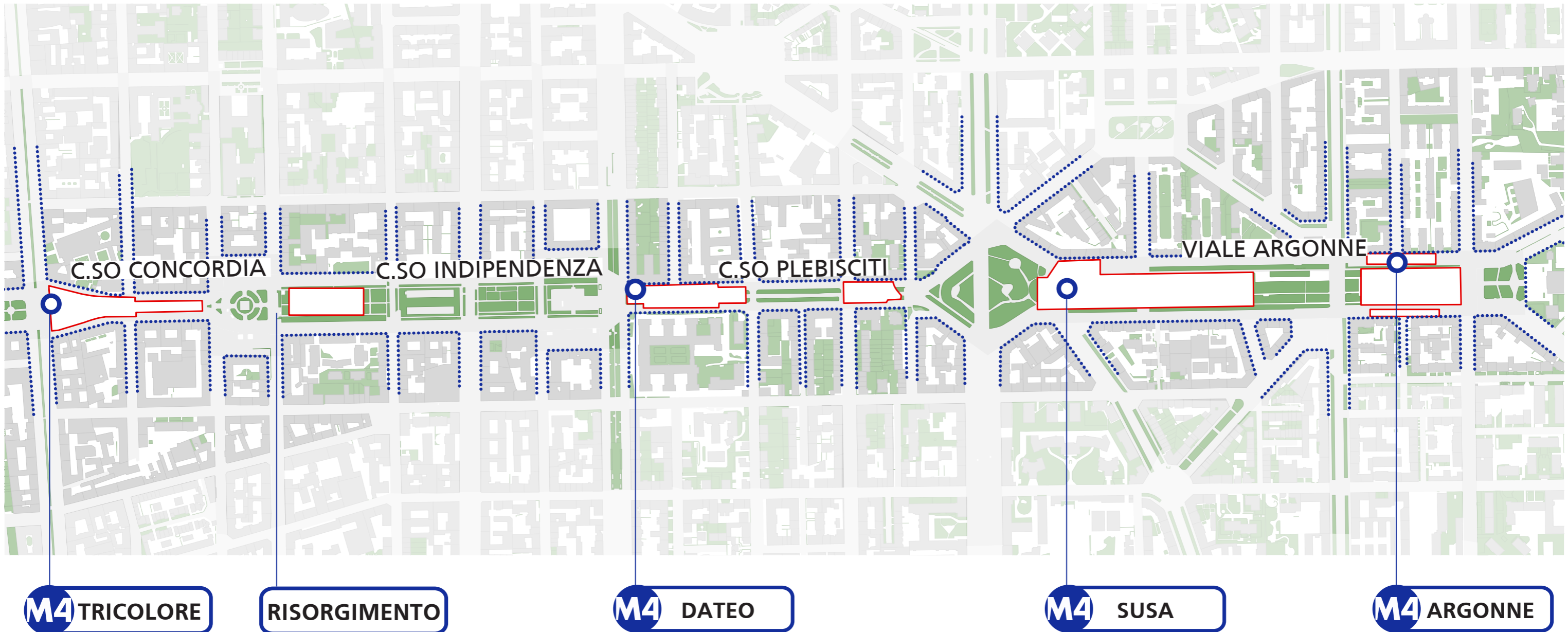
## M4 - TRATTA EST

ARGONNE - TRICOLORE

## SCHEMA GENERALE

← centro città

Forlanini →



# Focus M4

## Viale Argonne - Piazzale Susa

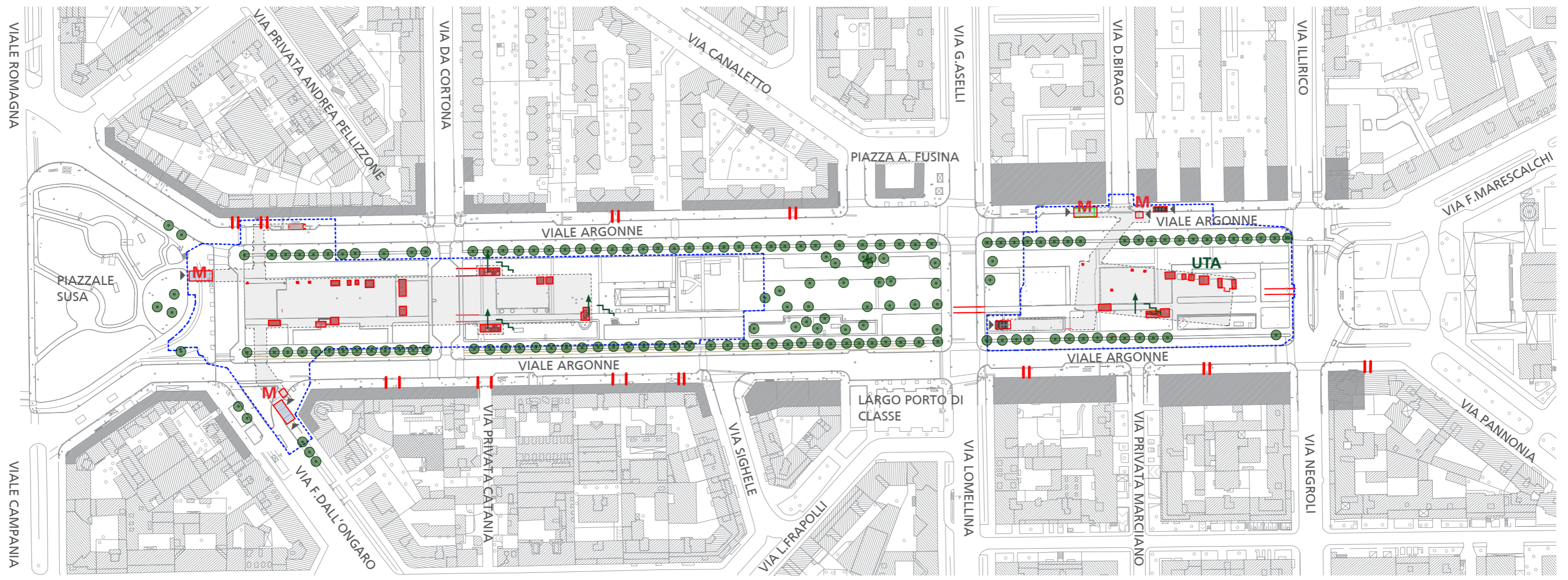
STATO PRE-CANTIERE



# Focus M4

## Viale Argonne - Piazzale Susa

### VINCOLI

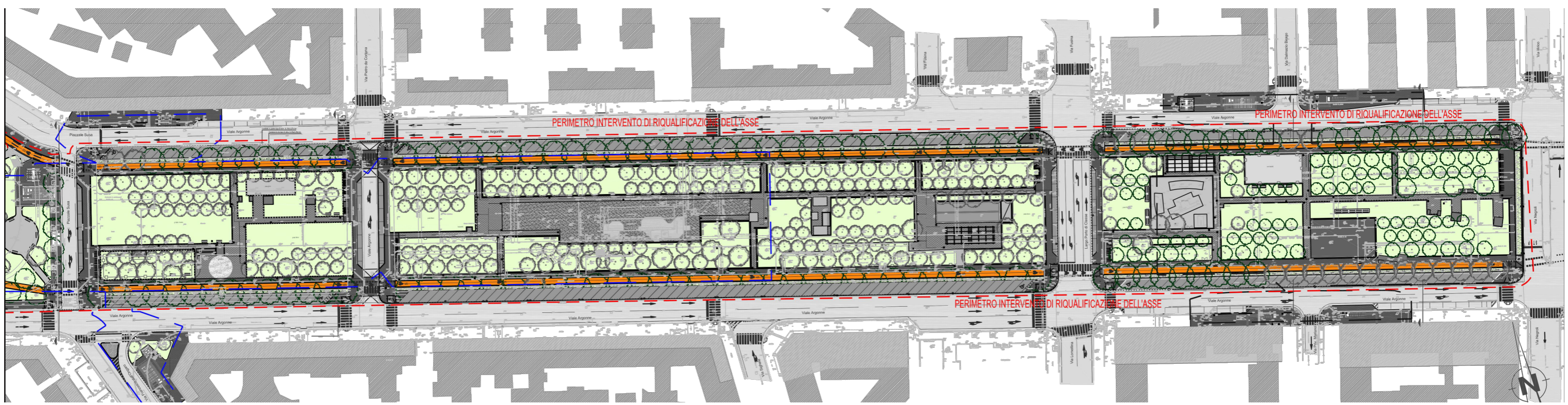


- UTA torino UTA
- ↑ uscita di sicurezza con griglia a ribalta
- griglia in elevato
- ingresso carraio
- alberi esistenti

# Focus M4

## Viale Argonne - Piazzale Susa

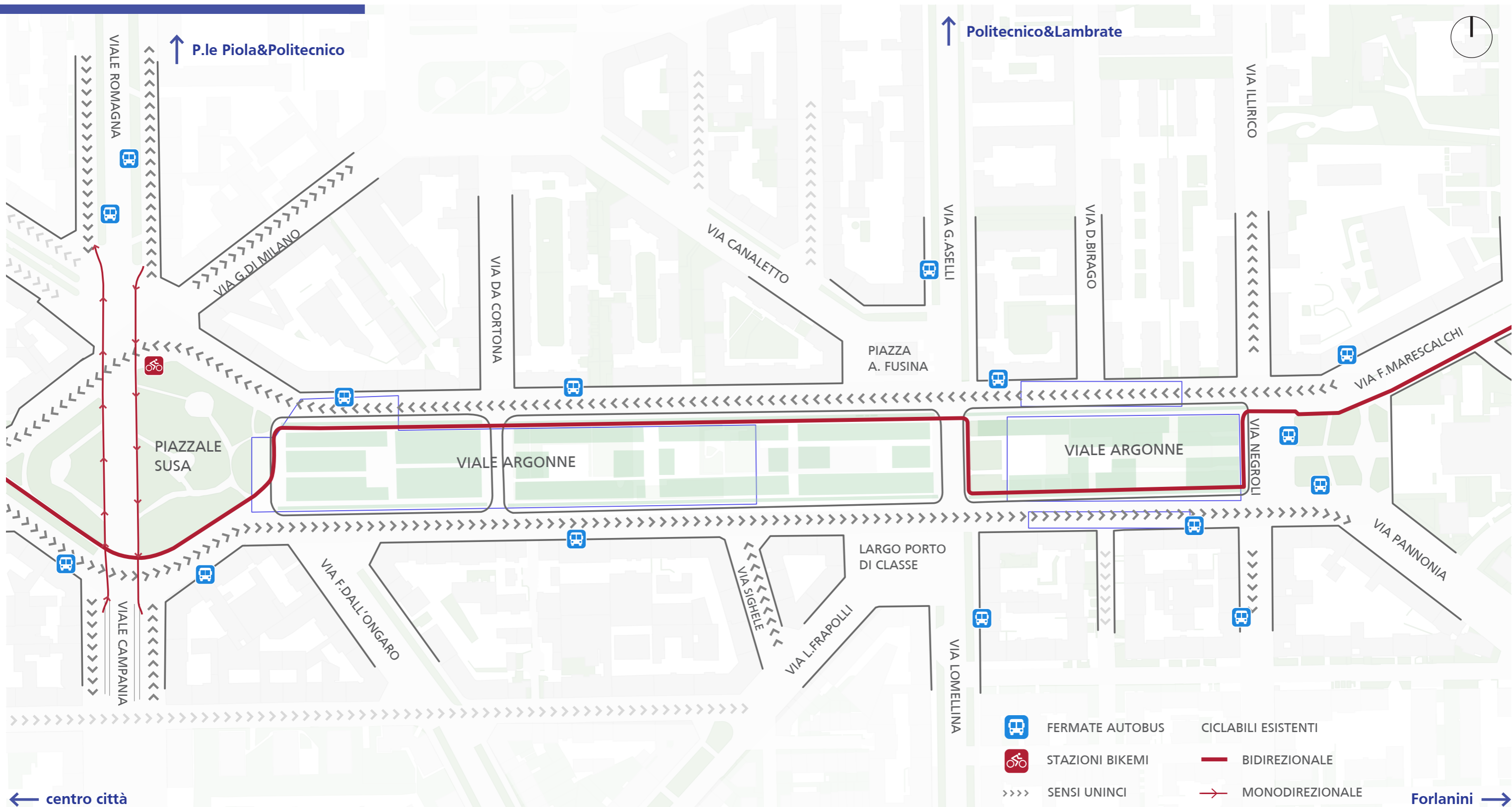
PROGETTO DEFINITIVO M4



# Focus M4

## Viale Argonne - Piazzale Susa

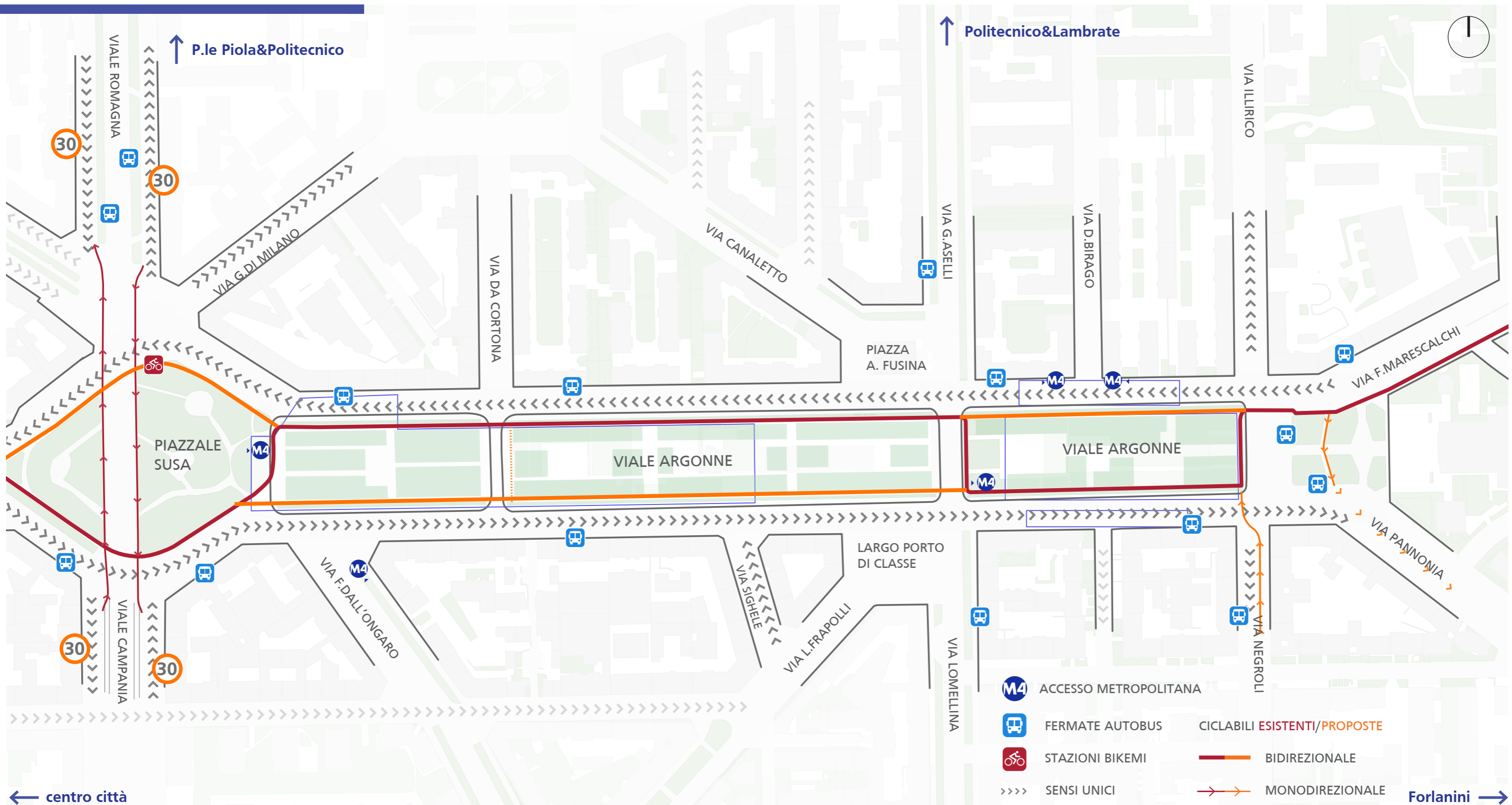
### VIABILITÀ - STATO DI FATTO



# Focus M4

## Viale Argonne - Piazzale Susa

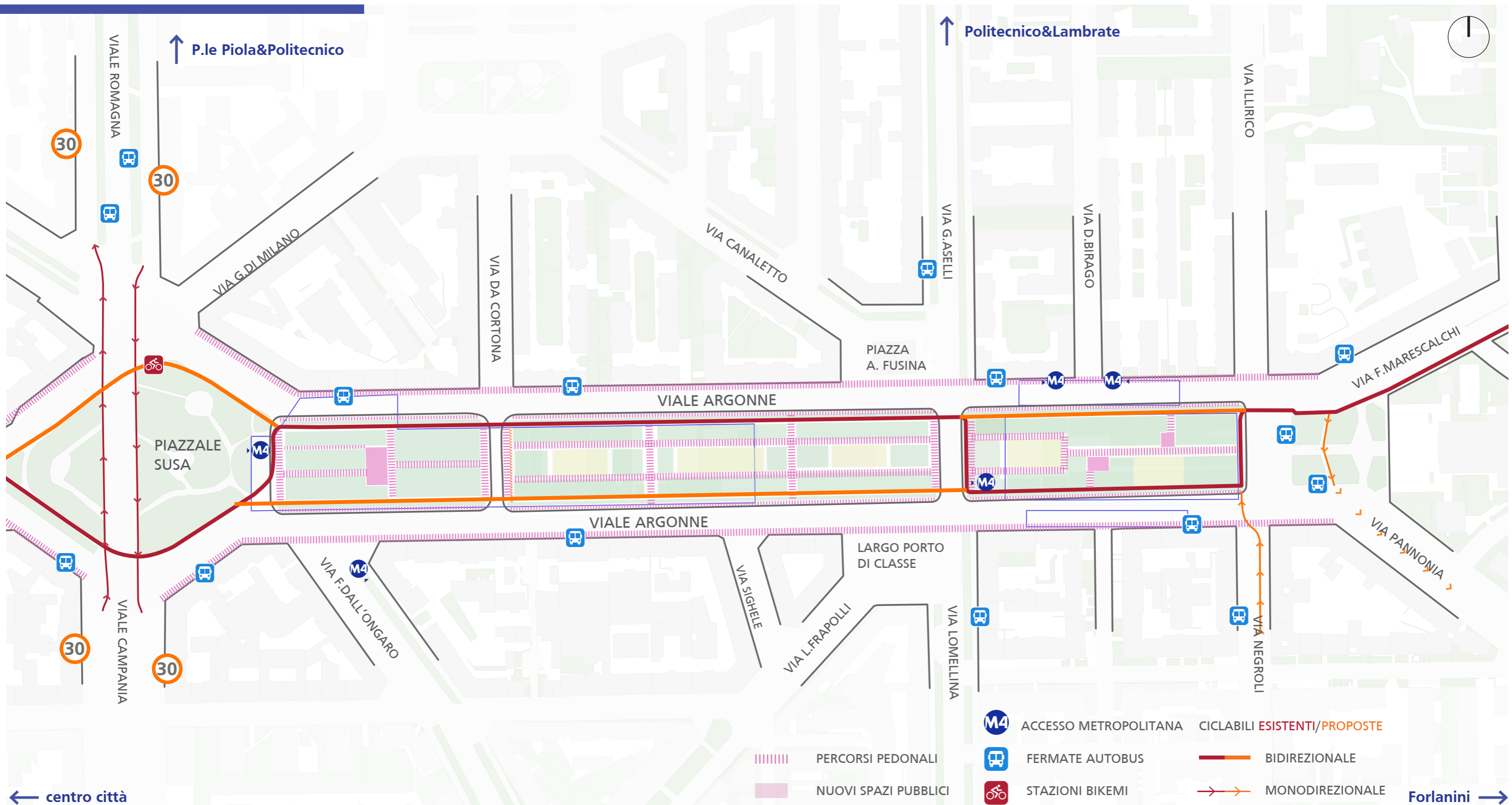
### VIABILITÀ - PROGETTO



# Focus M4

## Viale Argonne - Piazzale Susa

### PERCORSI PEDONALI - PROGETTO

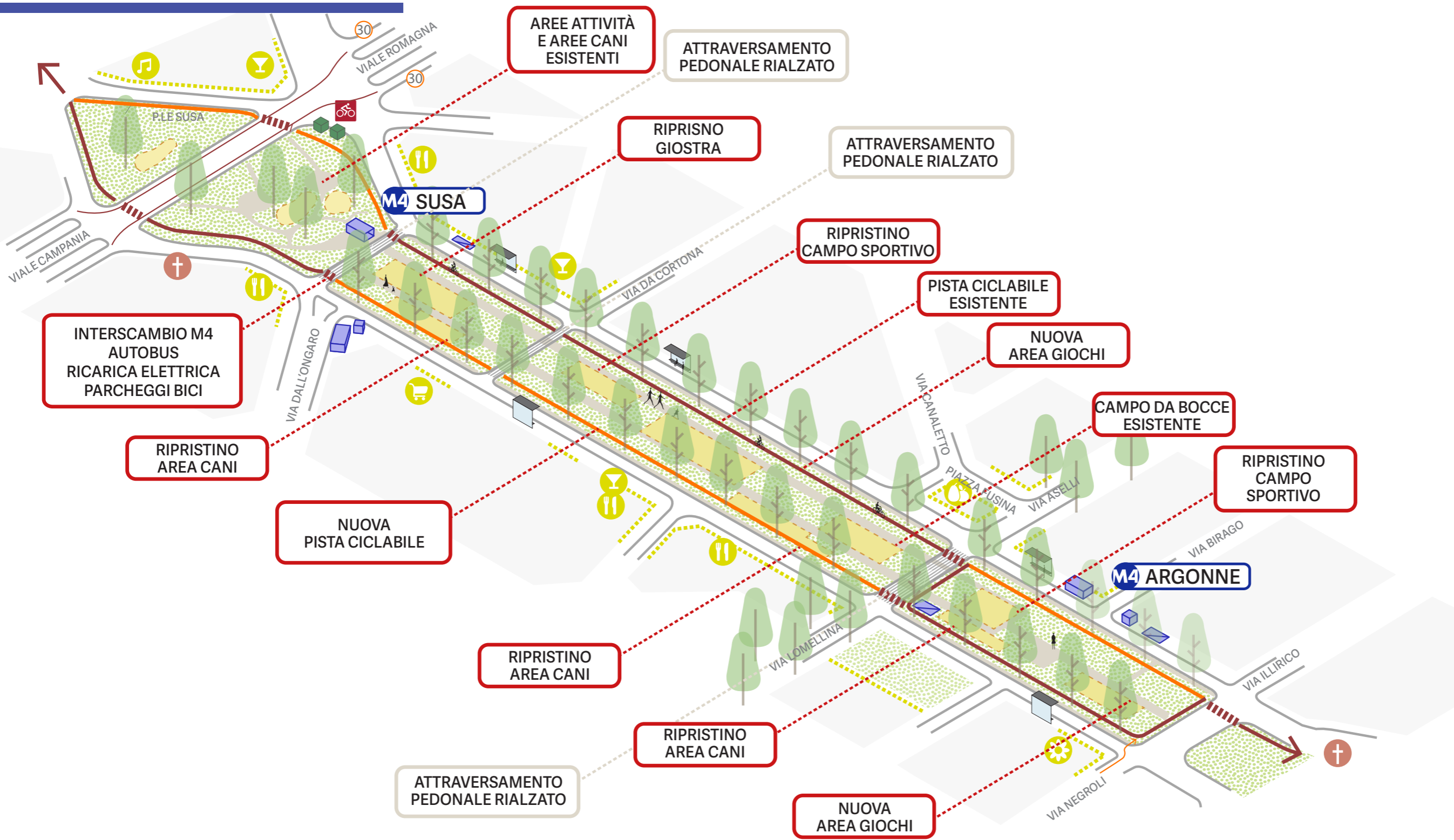




# Focus M4

## Viale Argonne - Piazzale Susa

### ASSONOMETRIA GENERALE

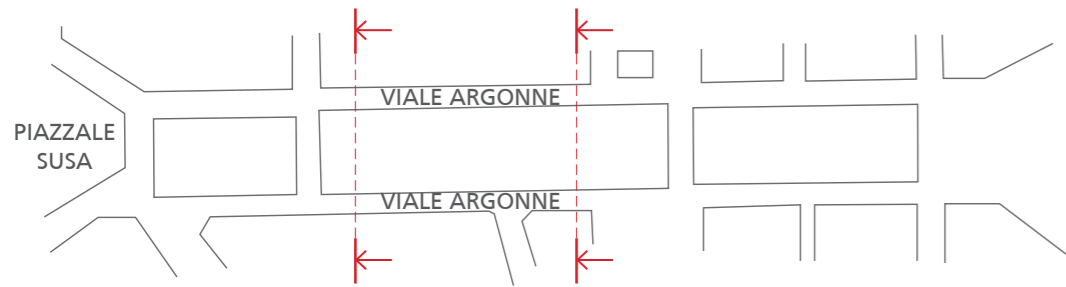


ca. **200** tra alberi nuovi e ripristinati

# Focus M4

## Viale Argonne - Piazzale Susa

### SEZIONE - STATO DI FATTO

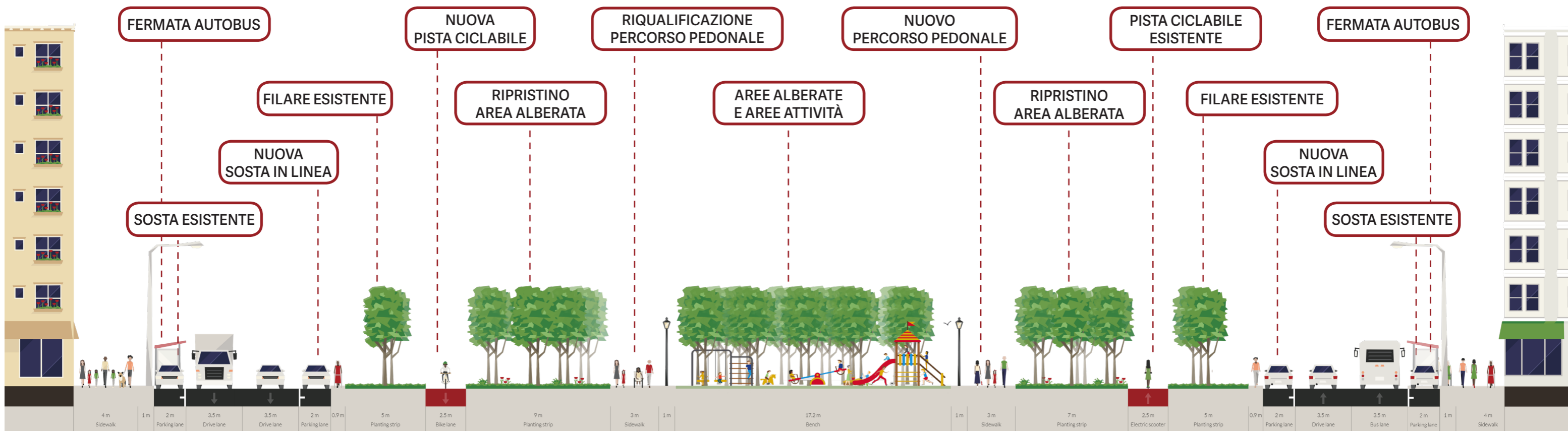
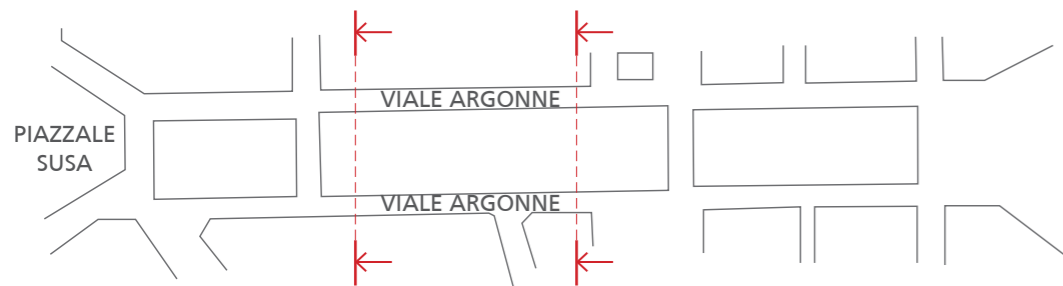


60m

# Focus M4

## Viale Argonne - Piazzale Susa

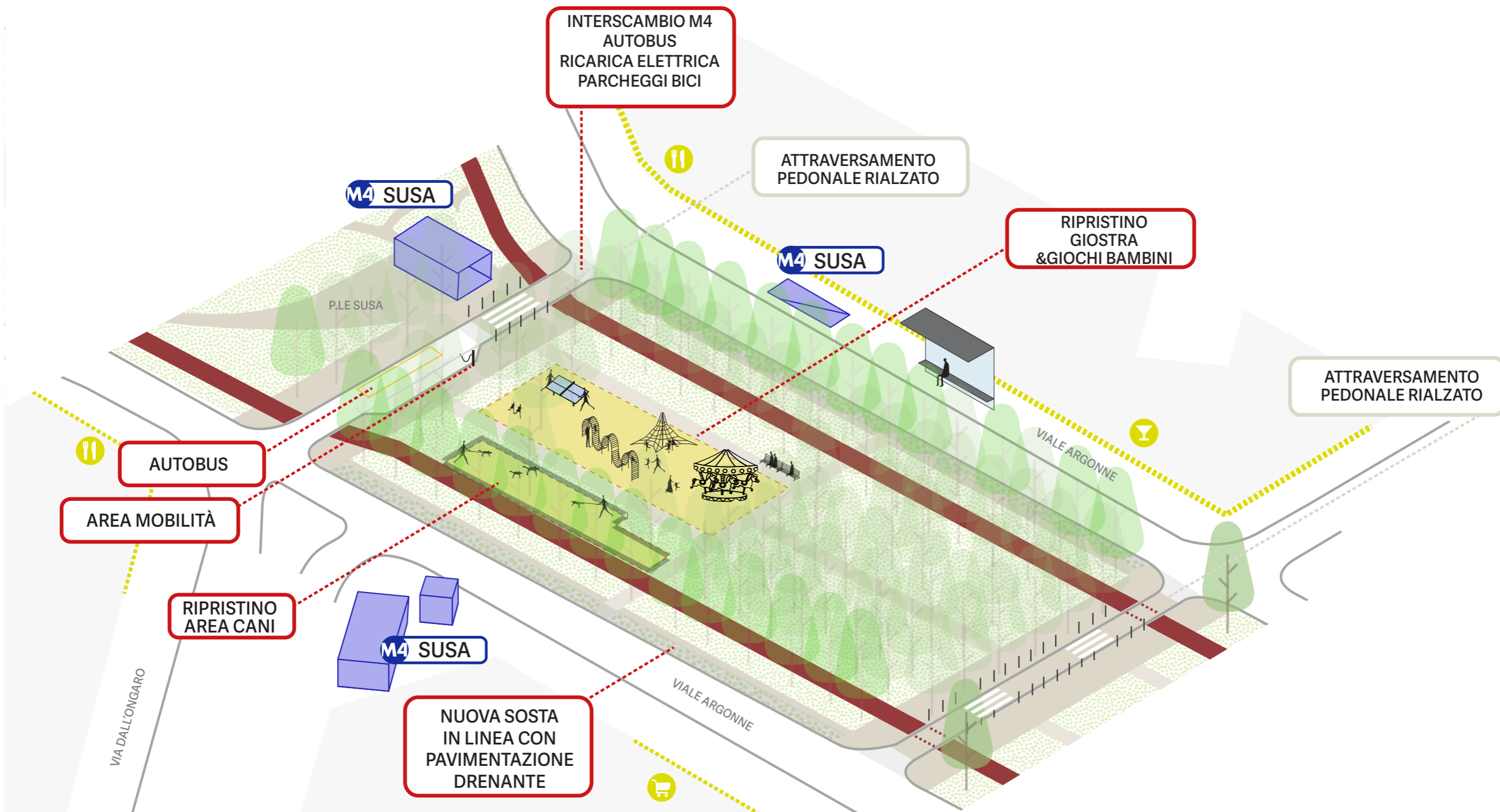
### SEZIONE - PROGETTO



# Focus M4

## Viale Argonne - Piazzale Susa

### ASSONOMETRIA - PUNTO INTERSCAMBIO MEZZI



# Focus M4

## Corso Plebisciti - Piazzale Dateo

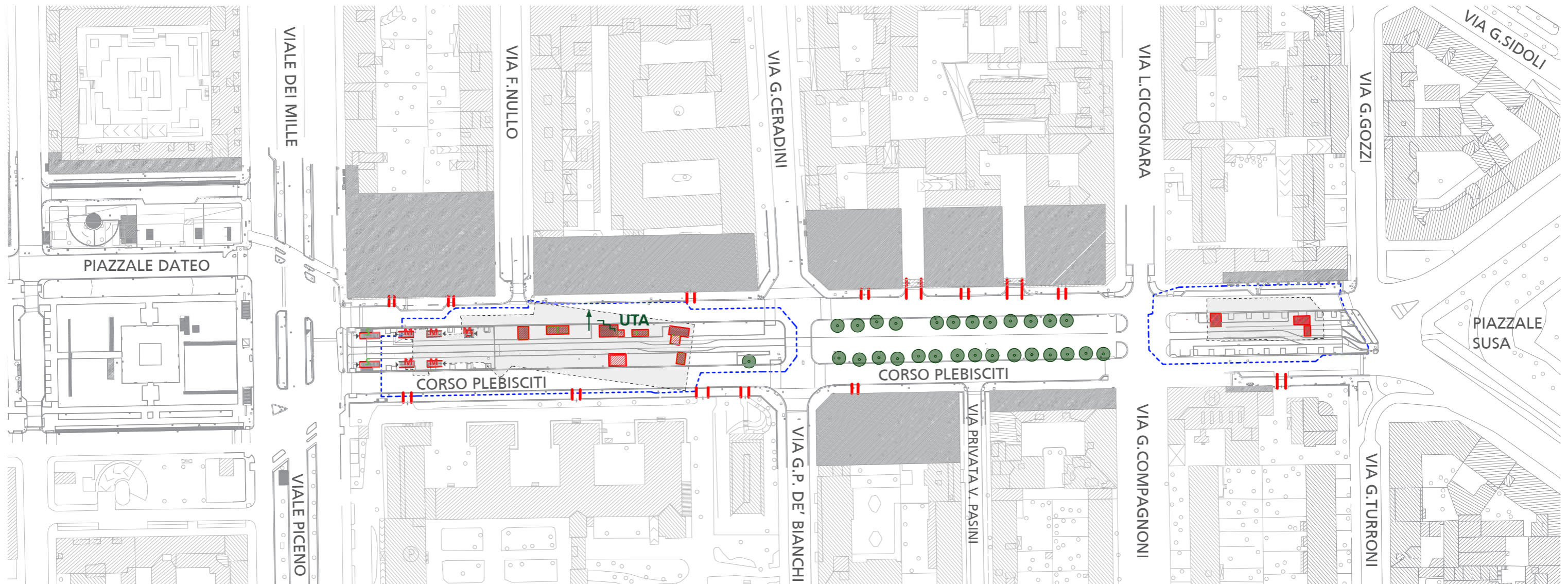
STATO PRE-CANTIERE




# Focus M4

## Corso Plebisciti - Piazzale Dateo

### VINCOLI




**UTA** torrino UTA

 uscita di sicurezza con griglia a ribalta

 griglia in elevato

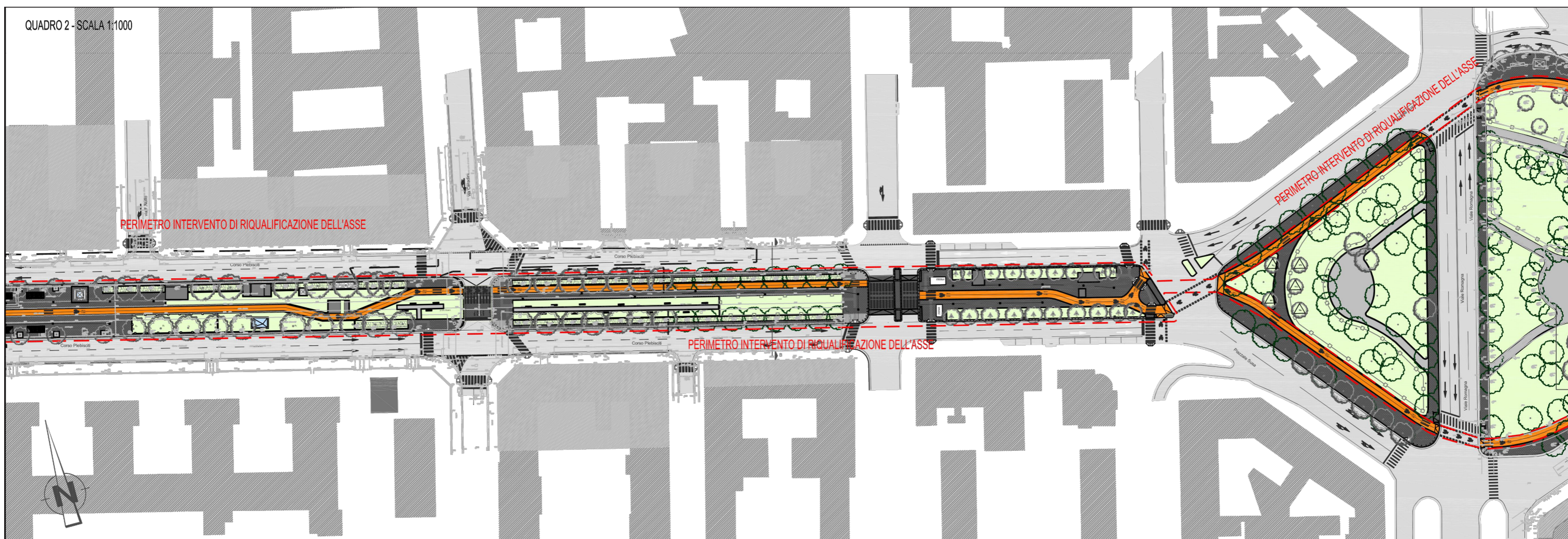
 ingresso carraio

 alberi esistenti

# Focus M4

## Corso Plebisciti - Piazzale Dateo

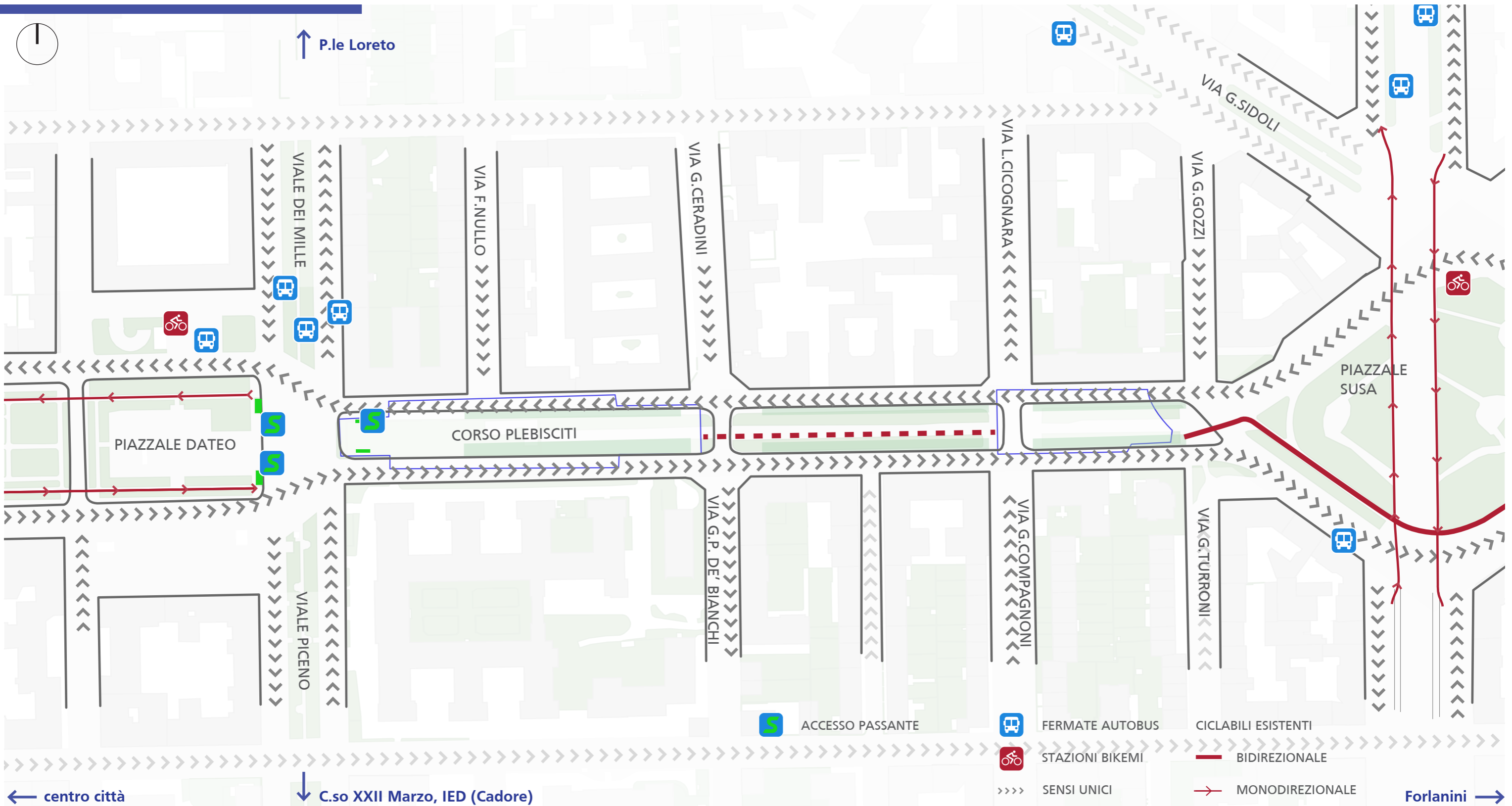
PROGETTO DEFINITIVO M4



# Focus M4

## Corso Plebisciti - Piazzale Dateo

### VIABILITÀ - STATO DI FATTO

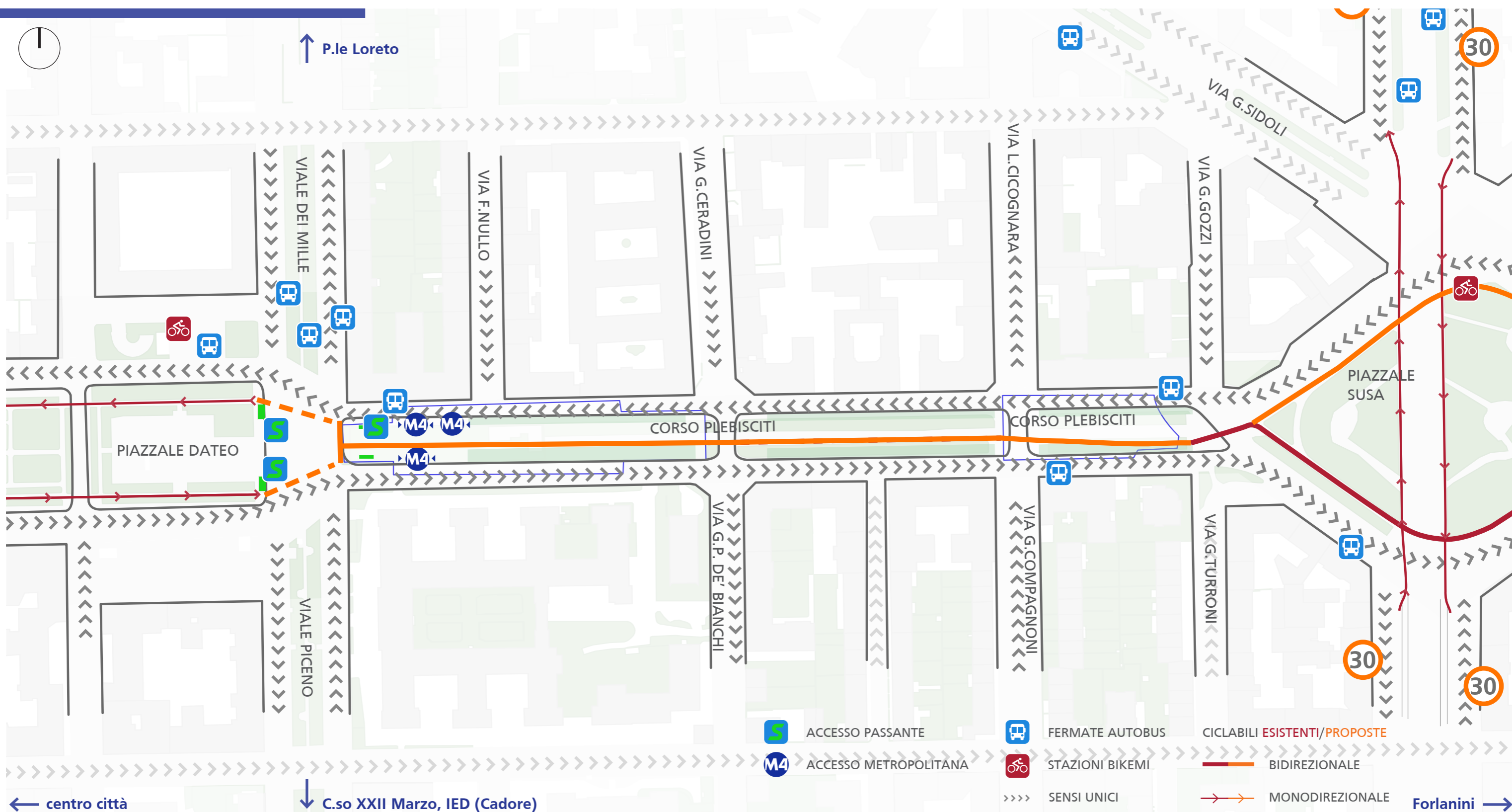




# Focus M4

## Corso Plebisciti - Piazzale Dateo

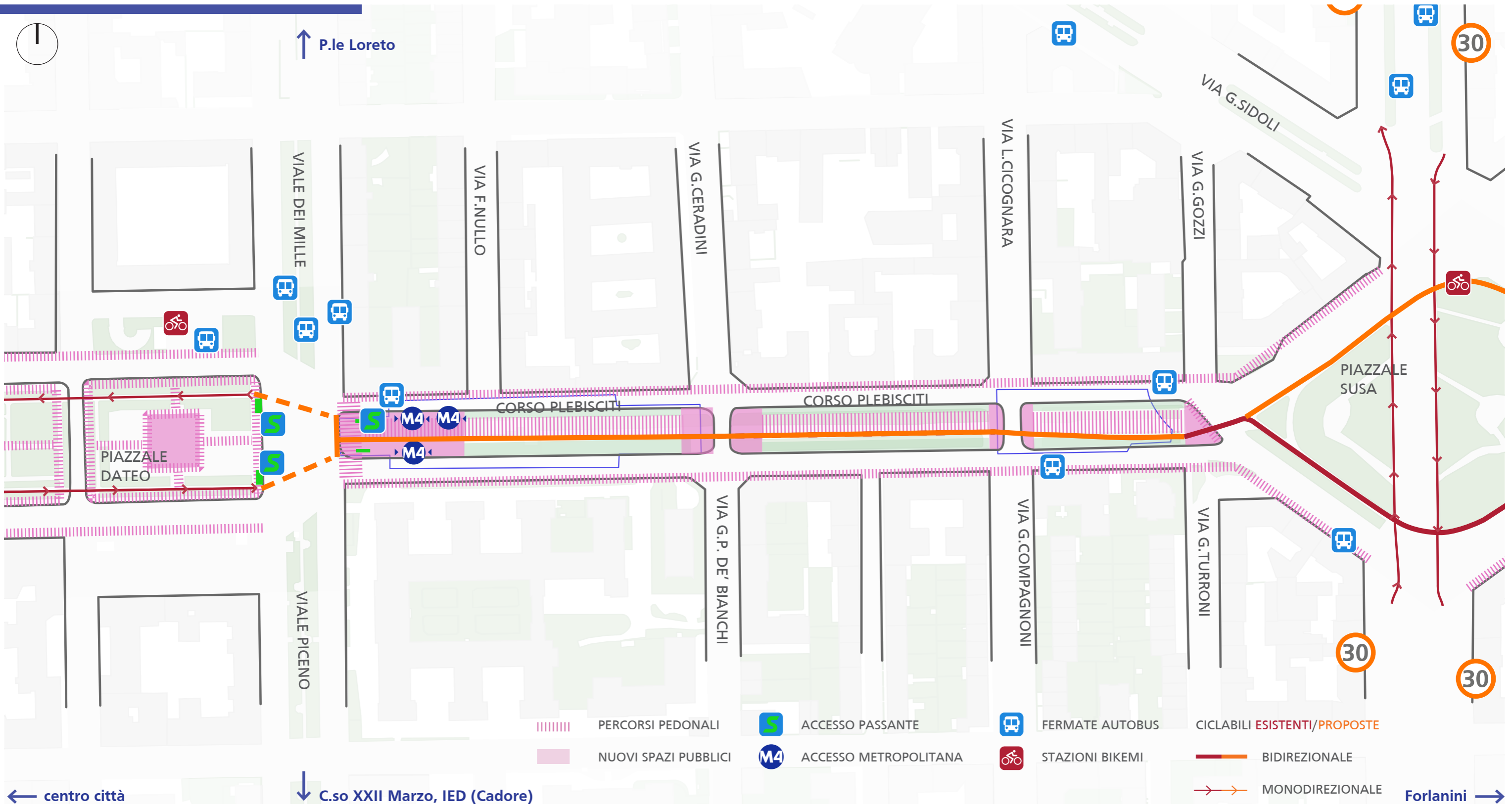
### VIABILITÀ - PROGETTO



# Focus M4

## Corso Plebisciti - Piazzale Dateo

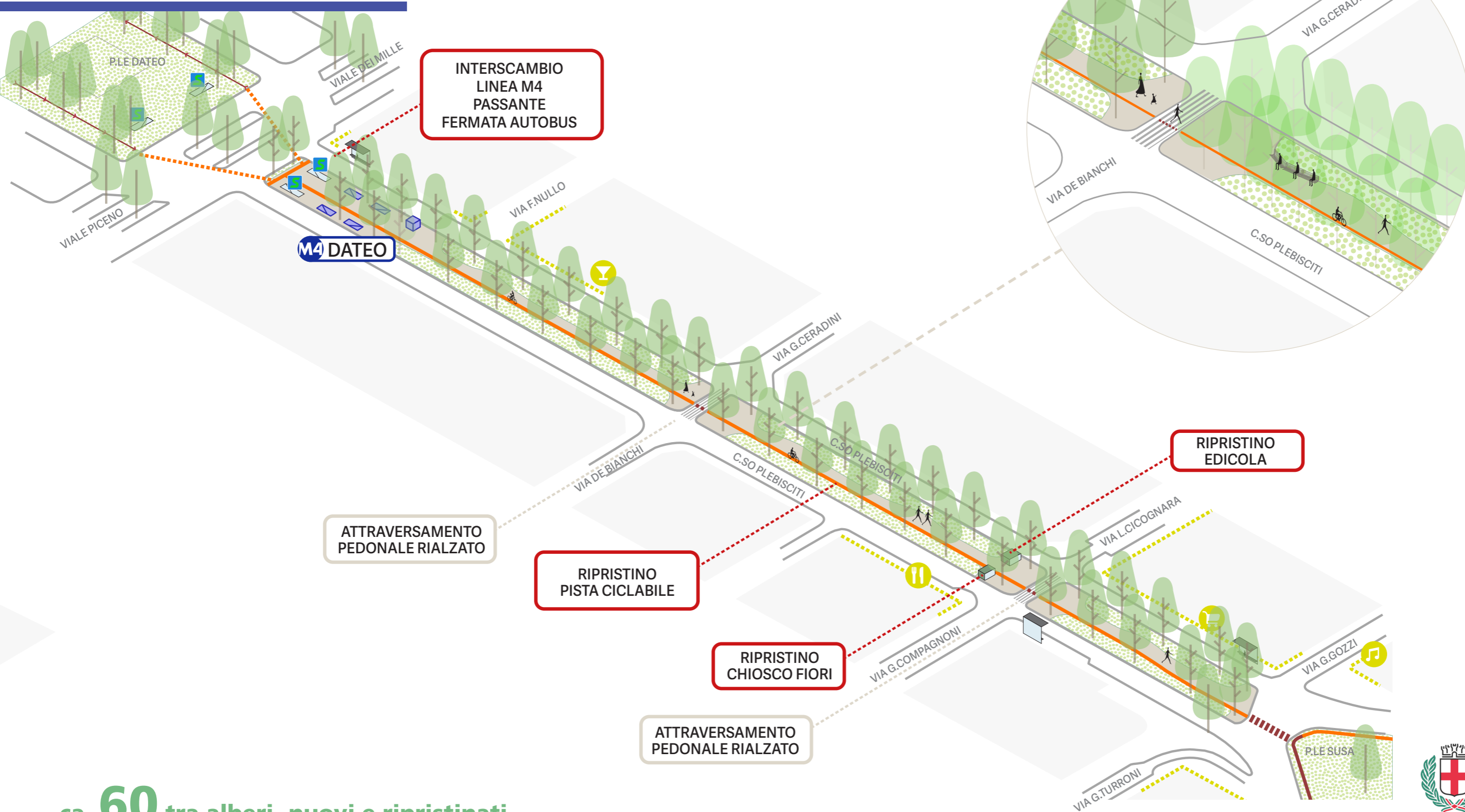
### PERCORSI PEDONALI - PROGETTO



# Focus M4

## Corso Plebisciti - Piazzale Dateo

### ASSONOMETRIA GENERALE

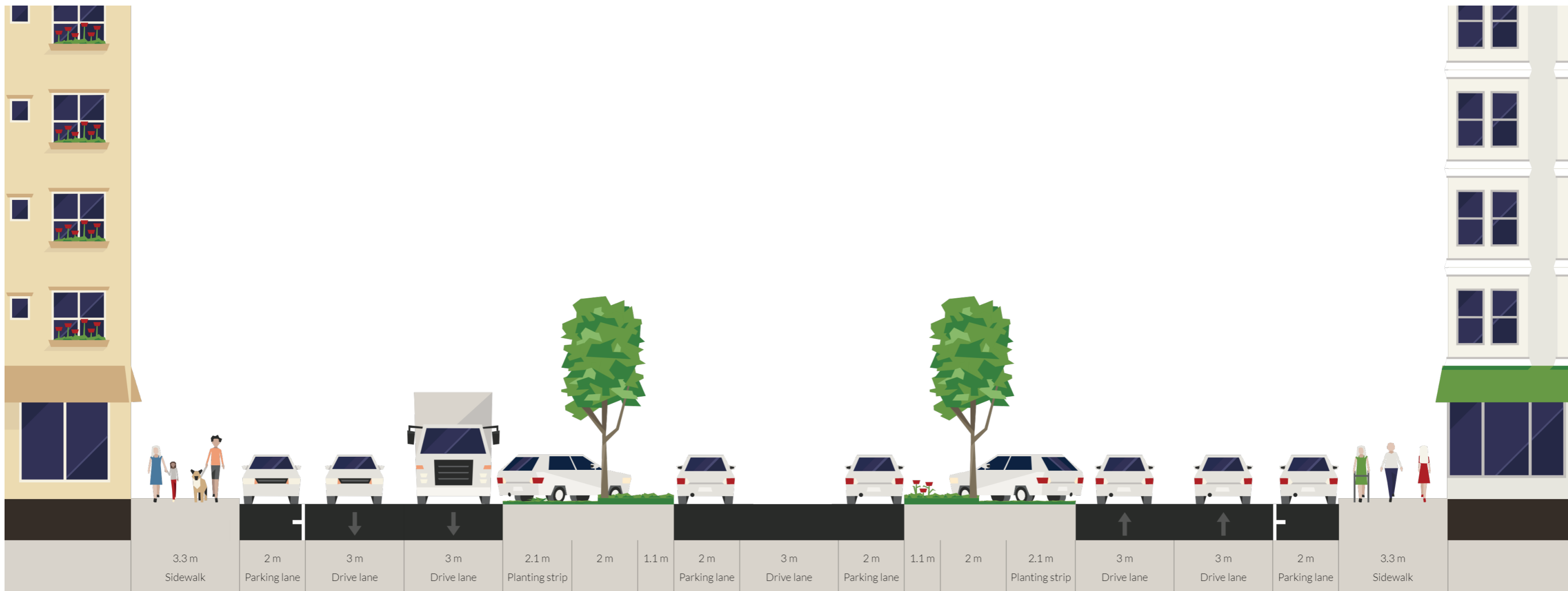
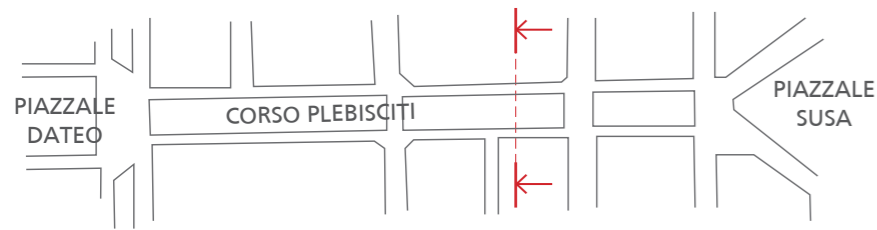


ca. **60** tra alberi nuovi e ripristinati

# Focus M4

## Corso Plebisciti - Piazzale Dateo

### C.SO PLEBISCITI - STATO DI FATTO

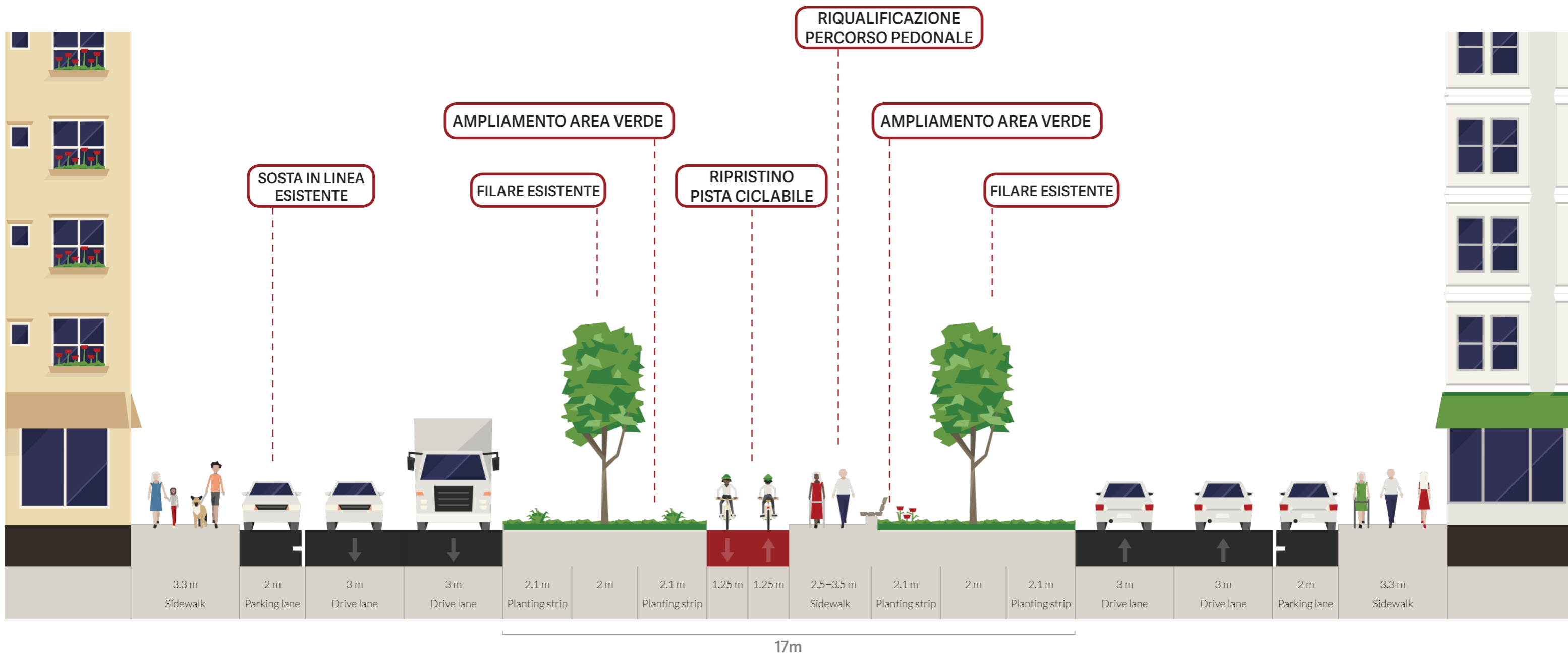
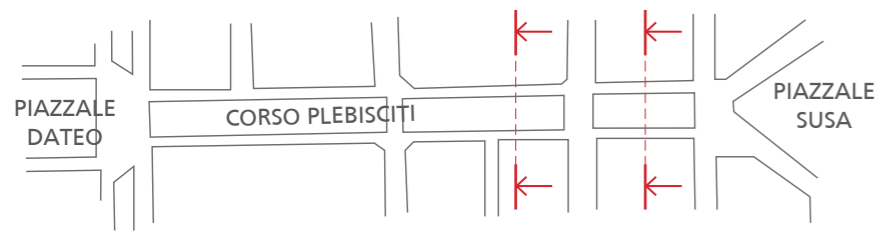


17m

# Focus M4

## Corso Plebisciti - Piazzale Dateo

### C.SO PLEBISCITI - PROGETTO



# Focus M4

## Corso Indipendenza - Piazza Risorgimento

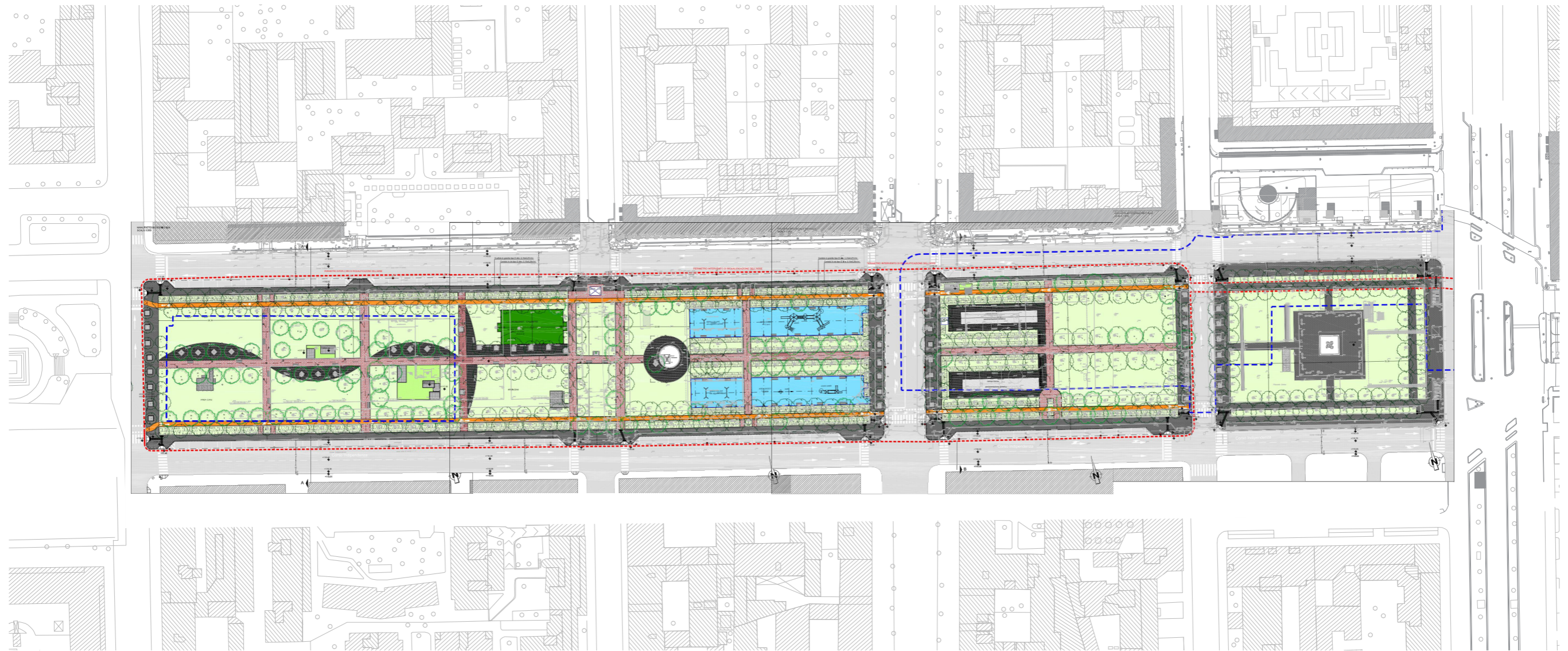
STATO PRE-CANTIERE



# Focus M4

## Corso Indipendenza - Piazza Risorgimento

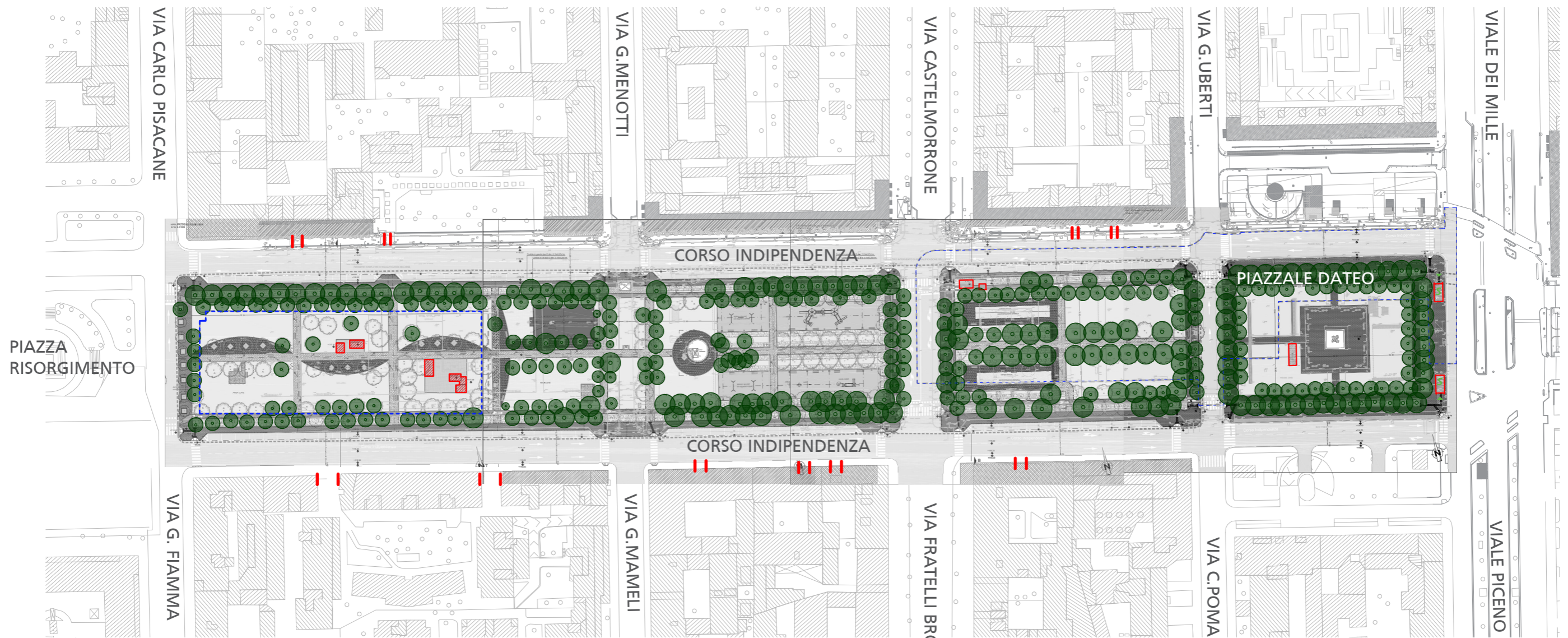
PROGETTO DEFINITIVO M4



# Focus M4

## Corso Indipendenza - Piazza Risorgimento

### VINCOLI



UTA torino UTA

↑ uscita di sicurezza con griglia a ribalta

□ griglia in elevato

|| ingresso carraio

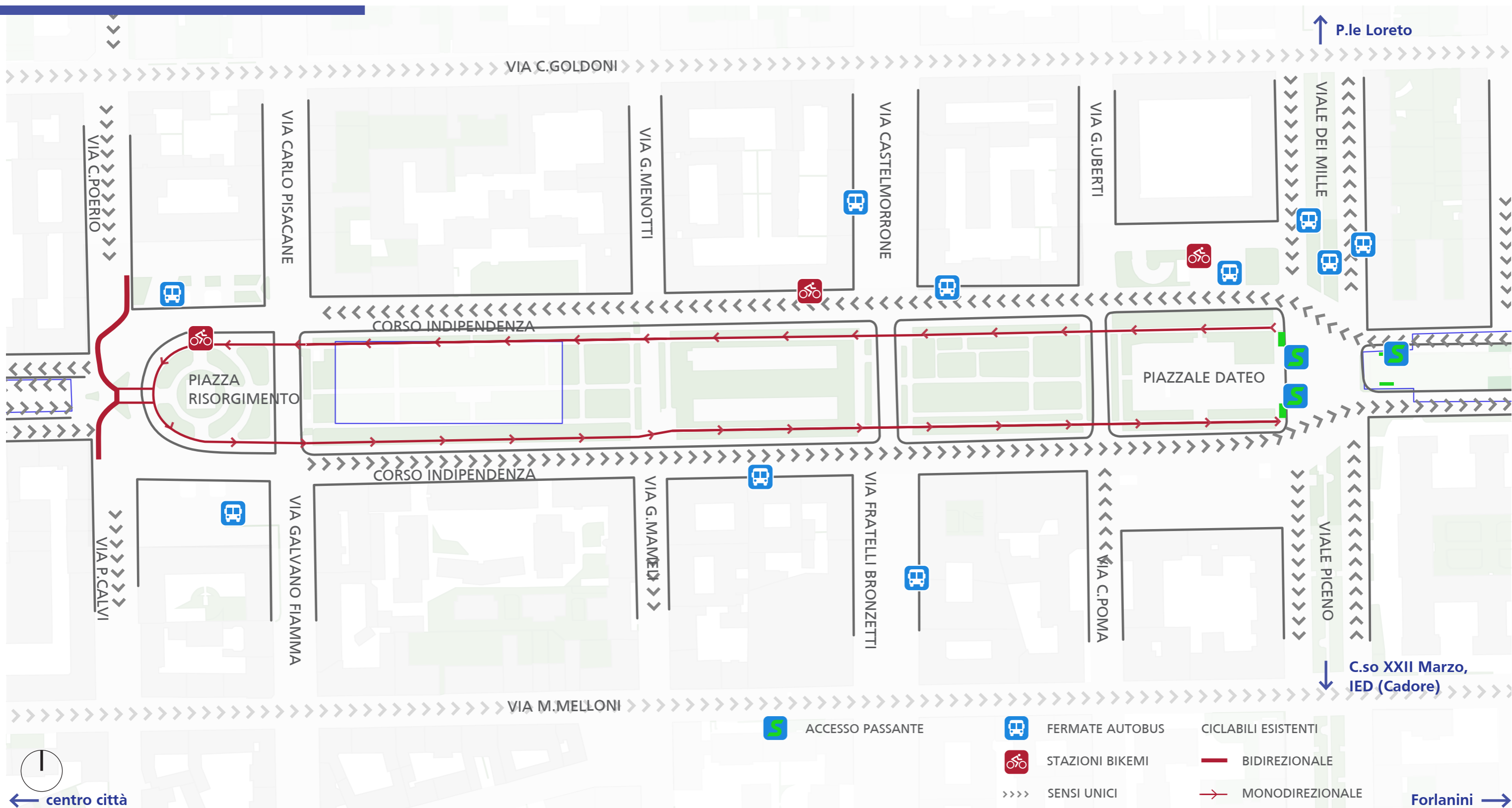
● alberi esistenti



# Focus M4

## Corso Indipendenza - Piazza Risorgimento

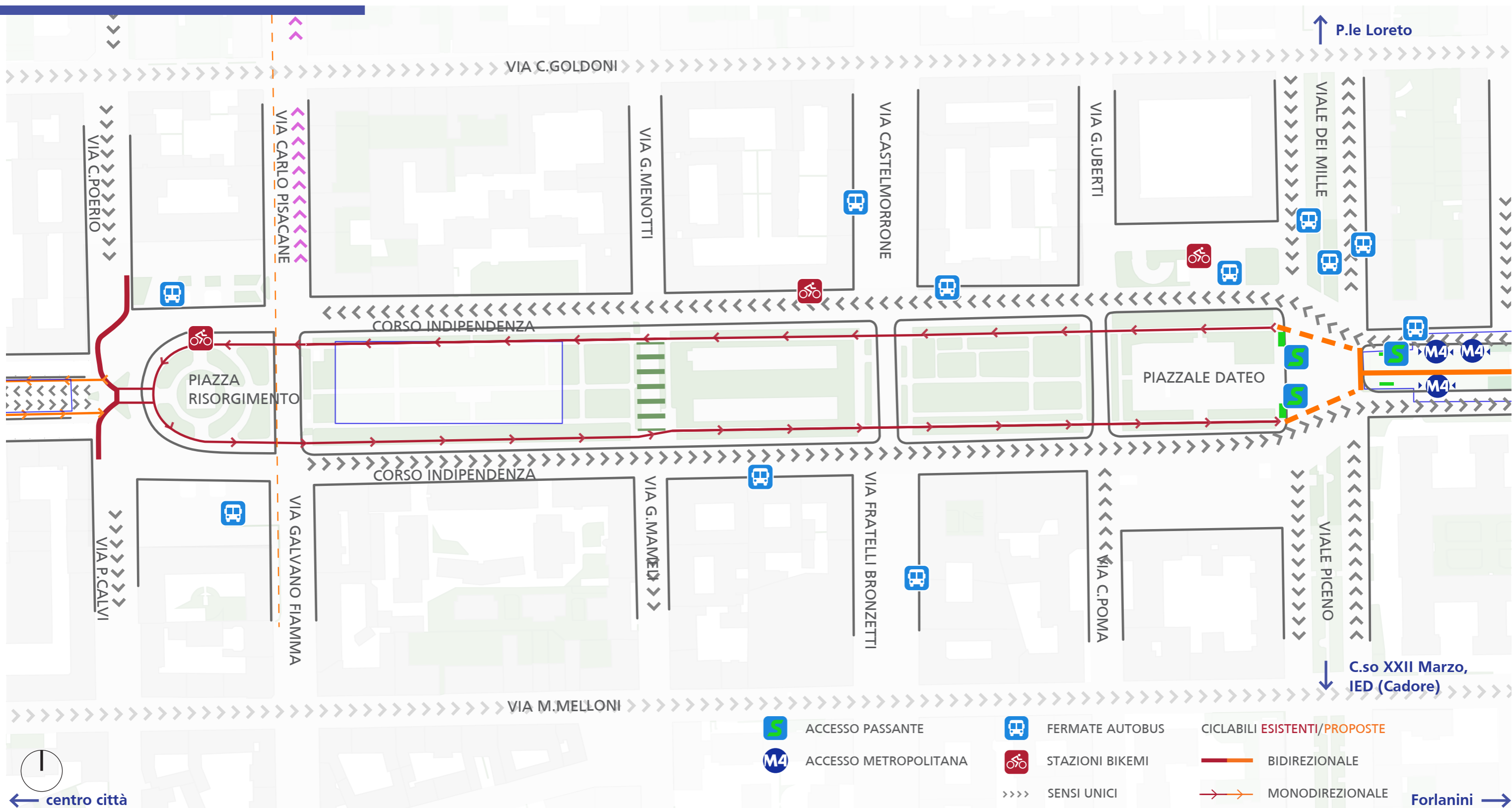
### VIABILITÀ - STATO DI FATTO



# Focus M4

## Corso Indipendenza - Piazza Risorgimento

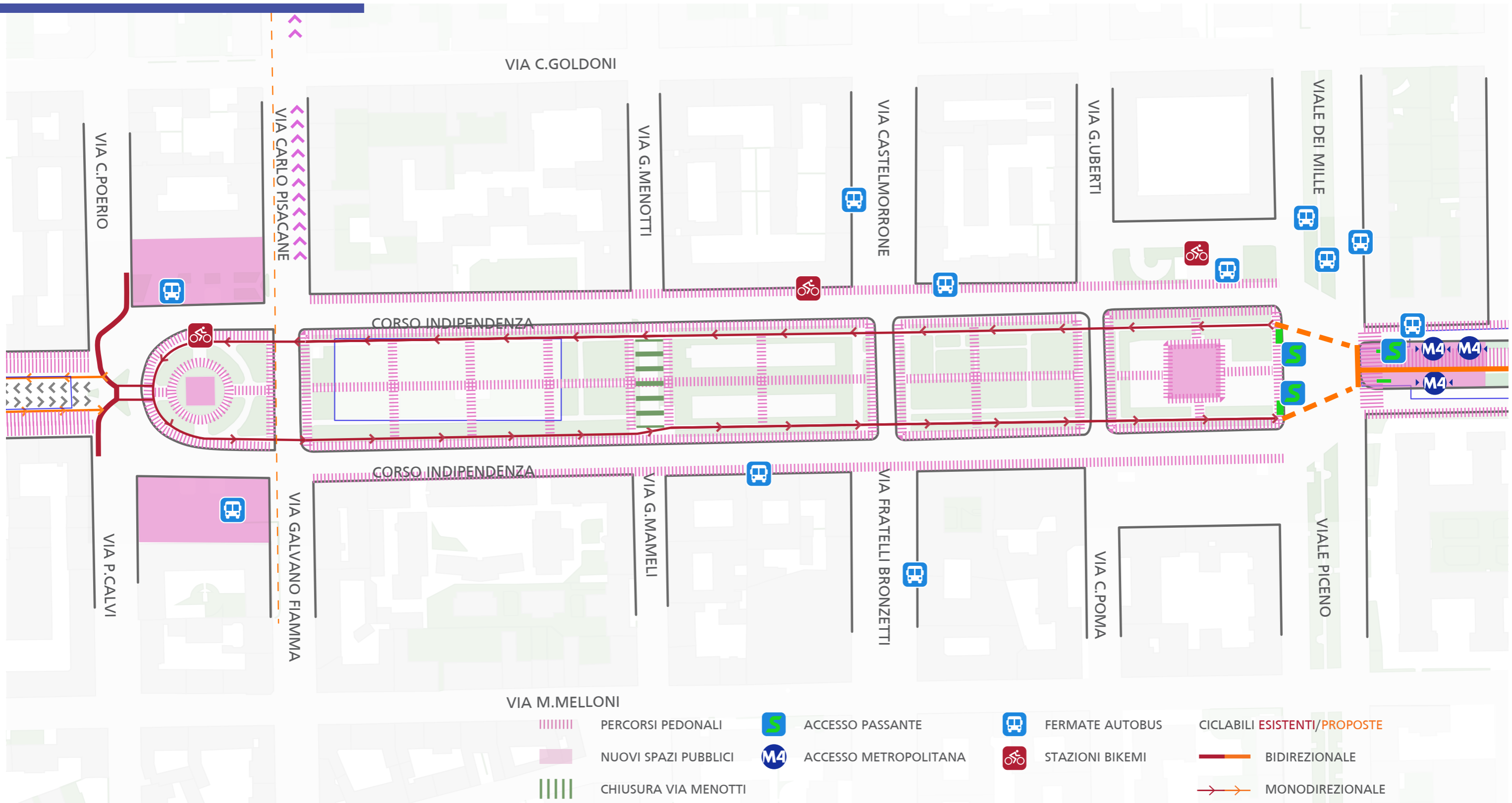
### VIABILITÀ - PROGETTO



# Focus M4

## Corso Indipendenza - Piazza Risorgimento

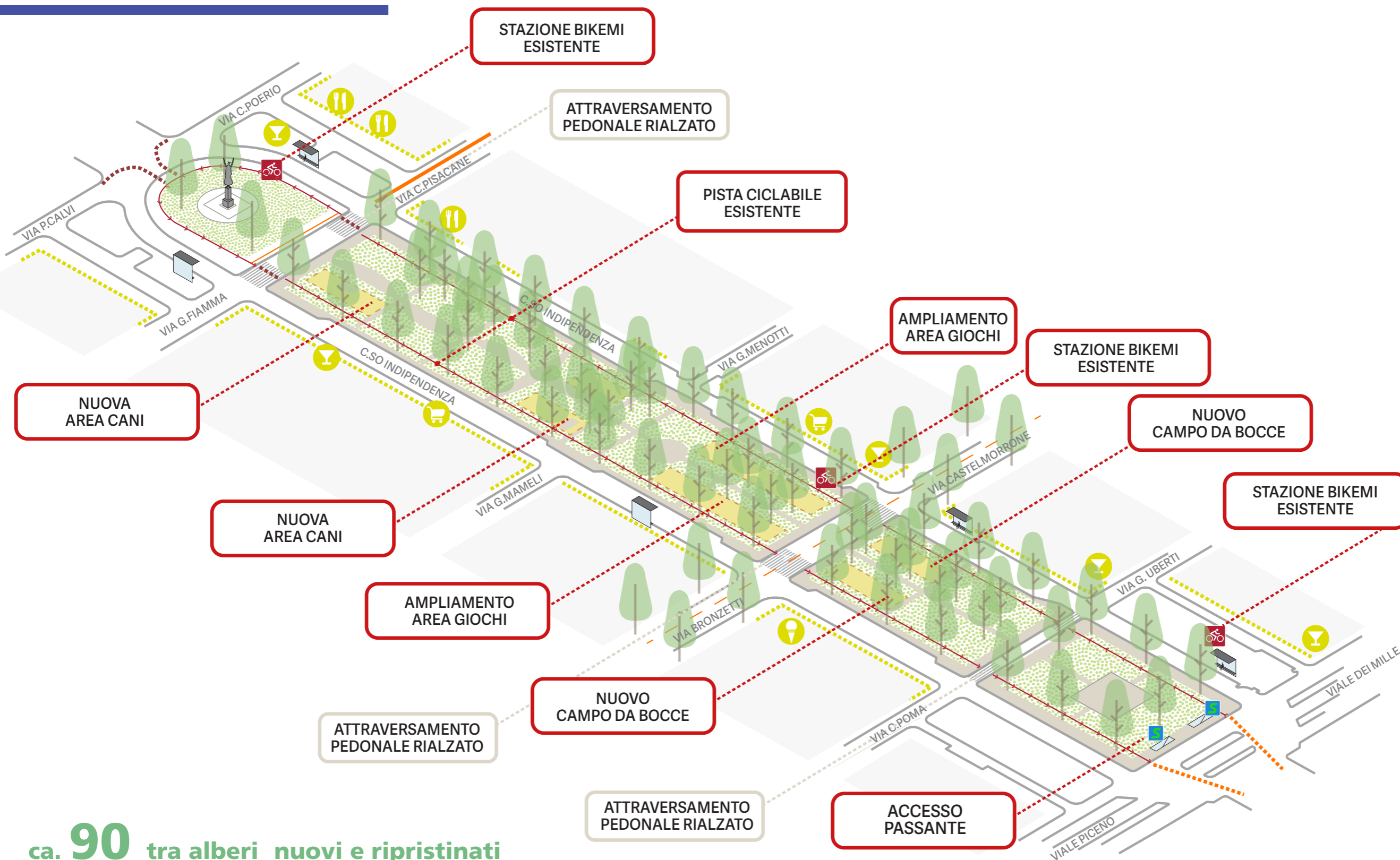
### PERCORSI PEDONALI - PROGETTO



# Focus M4

## Corso Indipendenza - Piazza Risorgimento

### ASSONOMETRIA GENERALE


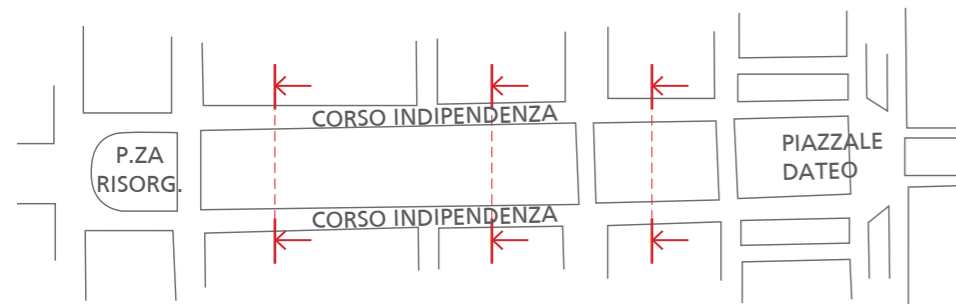


ca. **90** tra alberi nuovi e ripristinati

# Focus M4

## Corso Indipendenza - Piazza Risorgimento

### C.SO INDIPENDENZA - STATO DI FATTO

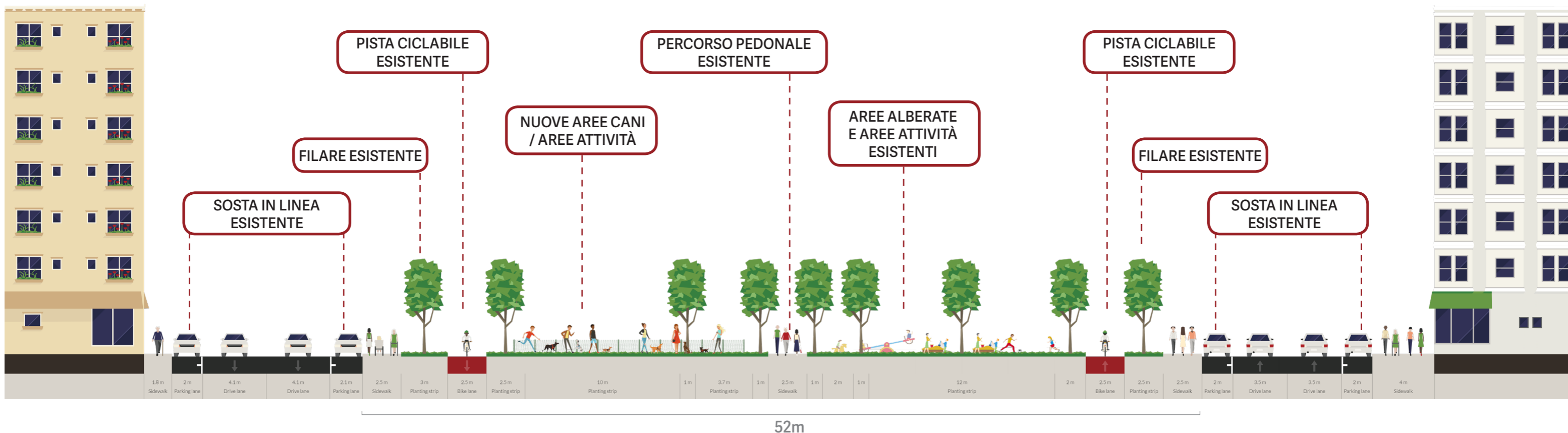
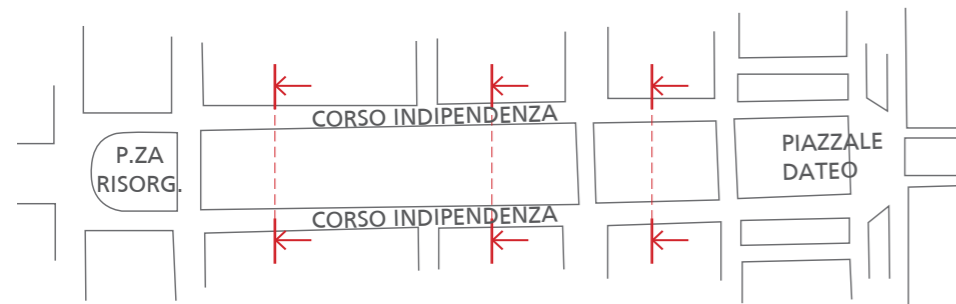


52m

# Focus M4

## Corso Indipendenza - Piazza Risorgimento

### C.SO INDIPENDENZA - PROGETTO



# Focus M4

## Corso Concordia - Piazza del Tricolore

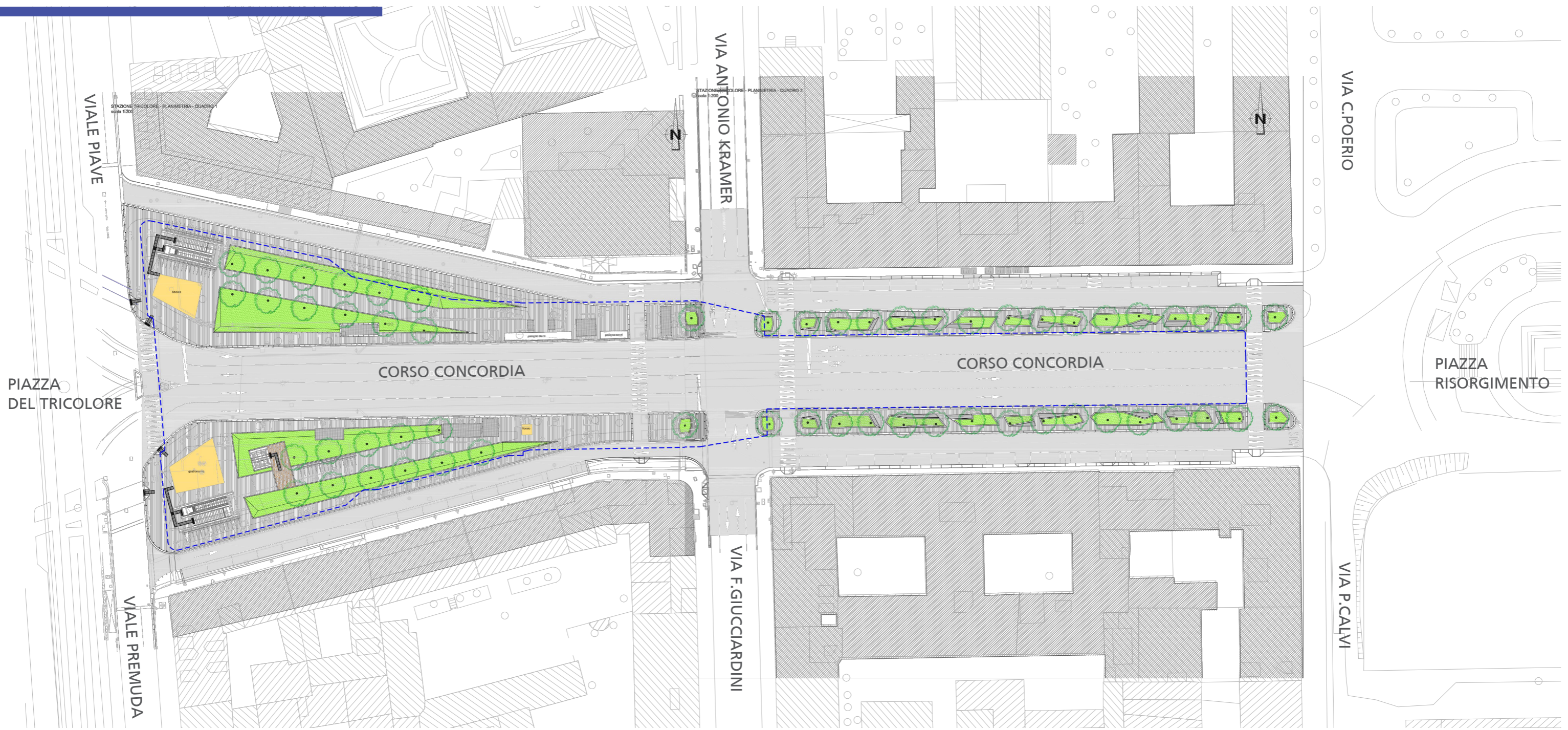
STATO PRE-CANTIERE



# Focus M4

## Corso Concordia - Piazza del Tricolore

PROGETTO DEFINITIVO M4

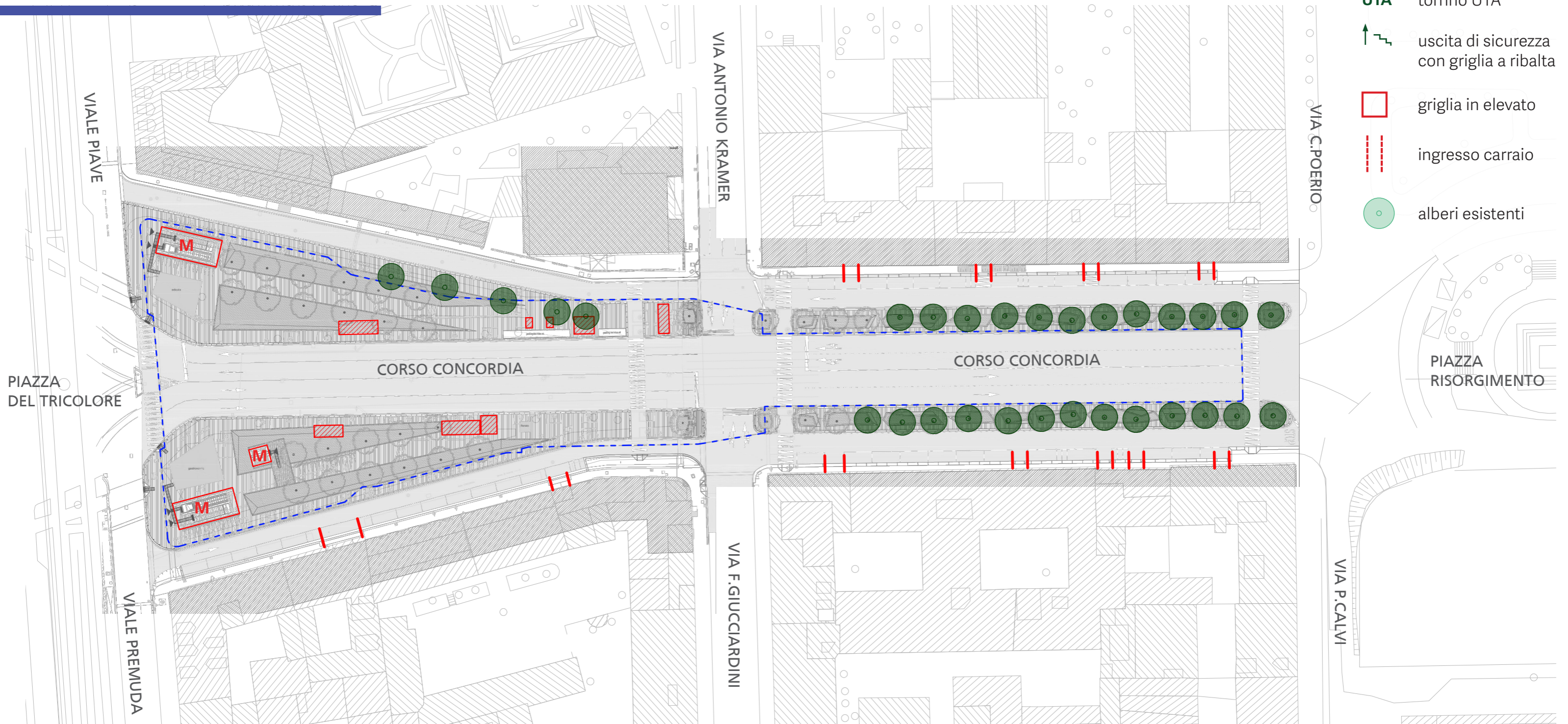




# Focus M4

## Corso Concordia - Piazza del Tricolore

### VINCOLI



- UTA** torino UTA
- uscita di sicurezza con griglia a ribalta
- griglia in elevato
- ingresso carroia
- alberi esistenti

PIAZZA DEL TRICOLORE

CORSO CONCORDIA

CORSO CONCORDIA

PIAZZA RISORGIMENTO

VIALE PIAVE

VIA ANTONIO KRAMER

VIA C. POERIO

VIALE PREMUDA

VIA F. GIUCCIARDINI

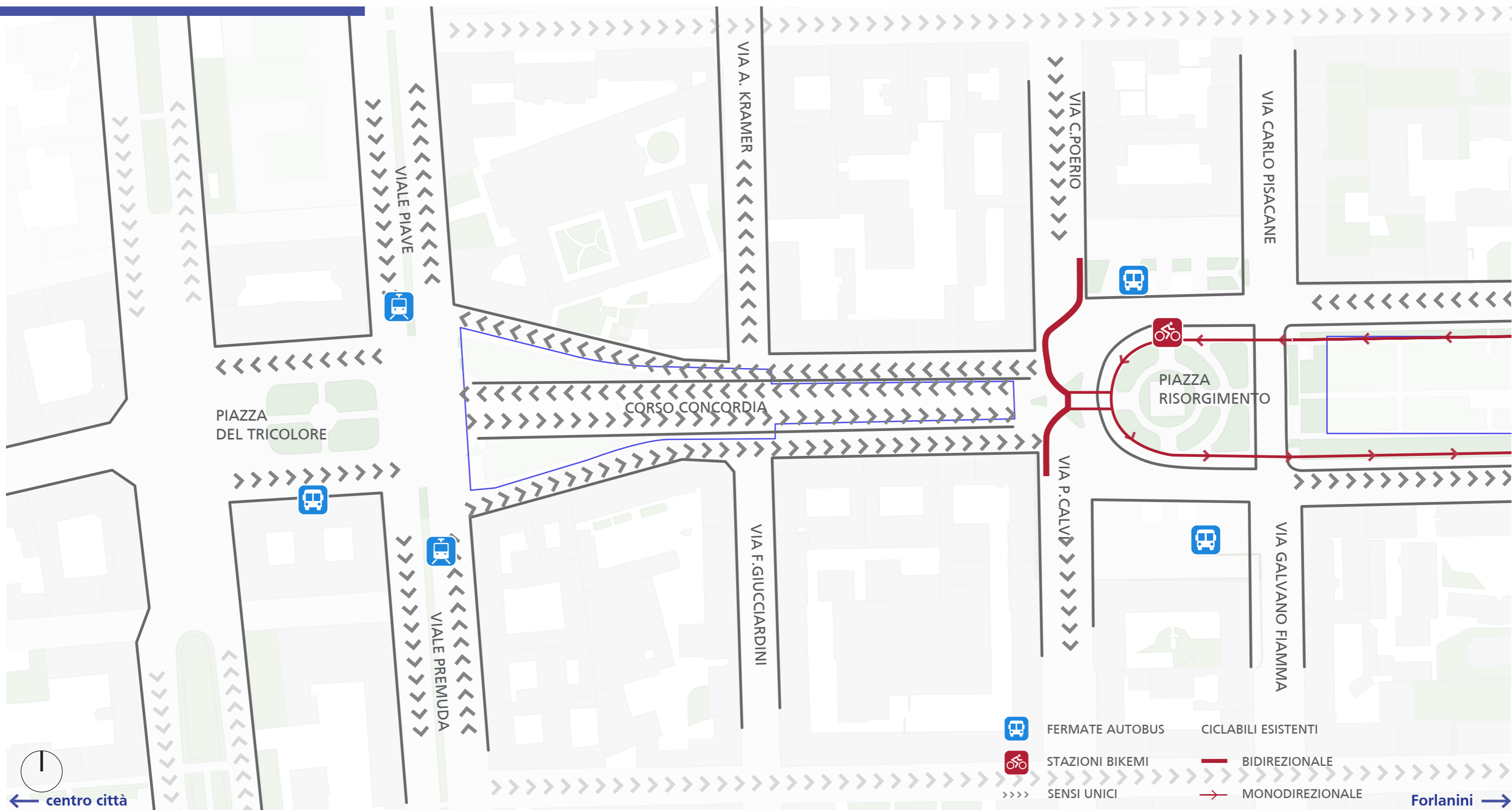
VIA P. CALVI



# Focus M4

## Corso Concordia - Piazza del Tricolore

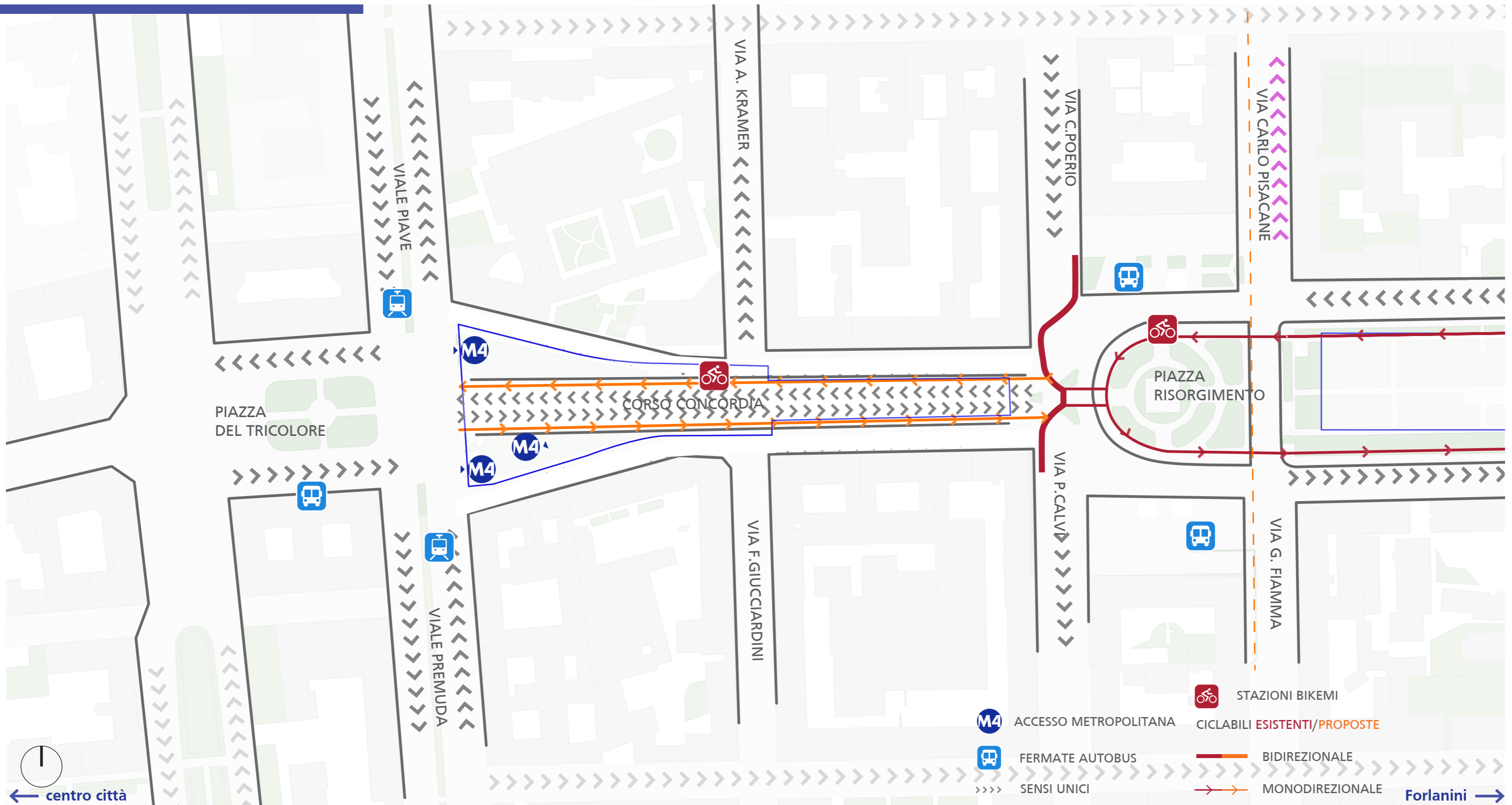
VIABILITÀ - STATO DI FATTO



# Focus M4

## Corso Concordia - Piazza del Tricolore

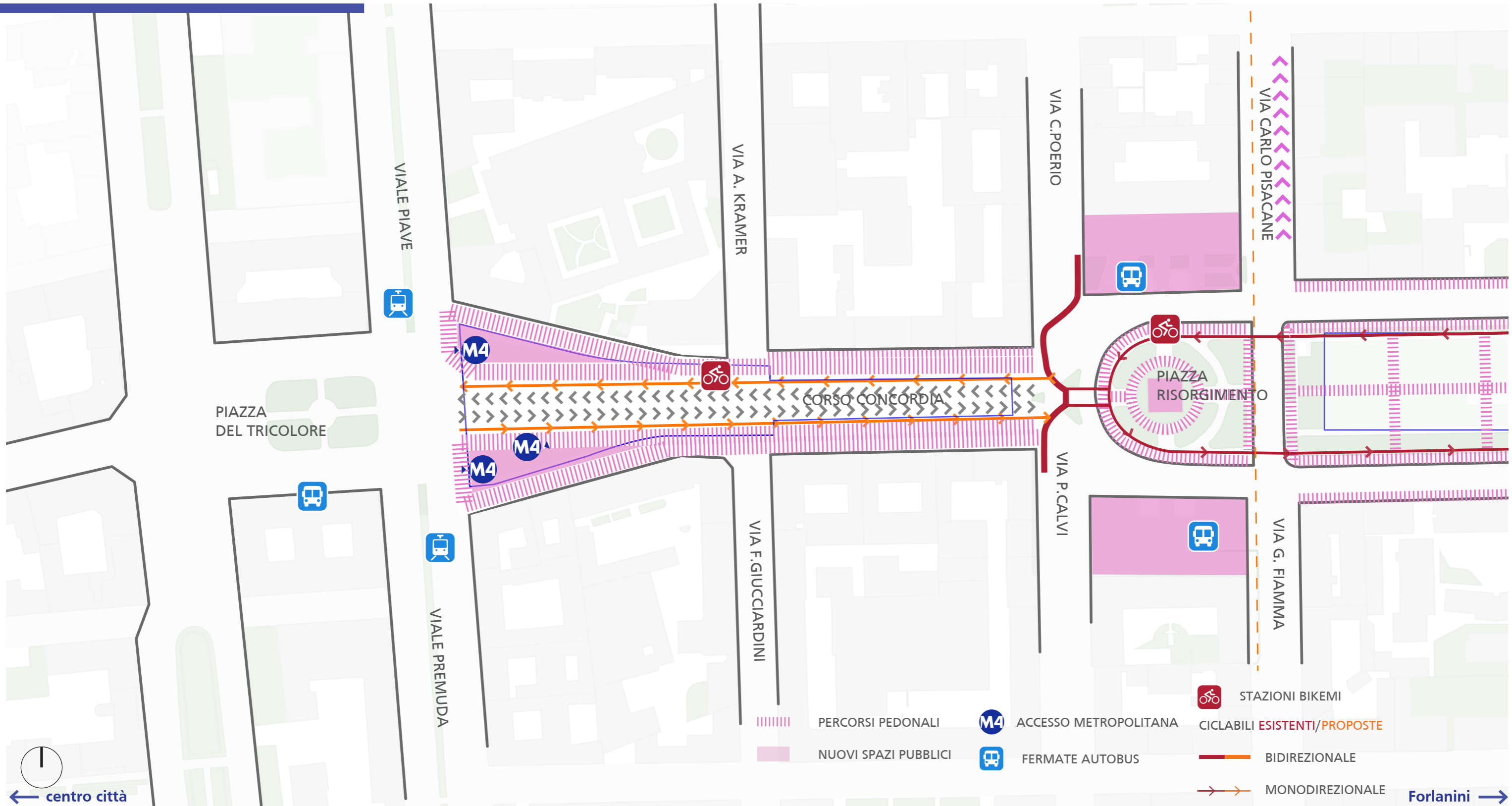
### OPZIONE A. - VIABILITÀ - PROGETTO



# Focus M4

## Corso Concordia - Piazza del Tricolore

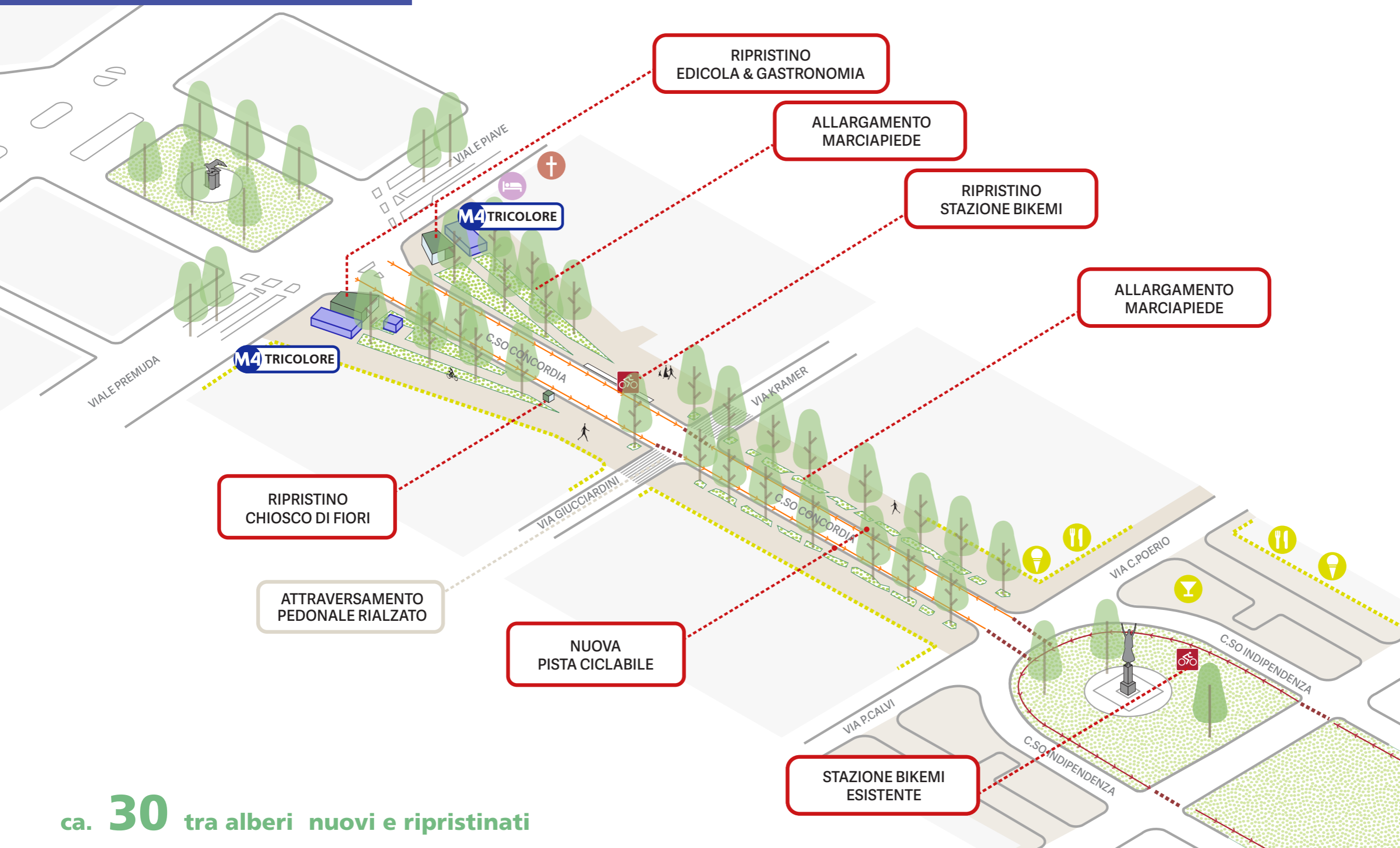
### OPZIONE A. - PERCORSI PEDONALI



# Focus M4

## Corso Concordia - Piazza del Tricolore

### OPZIONE A. - ASSONOMETRIA GENERALE

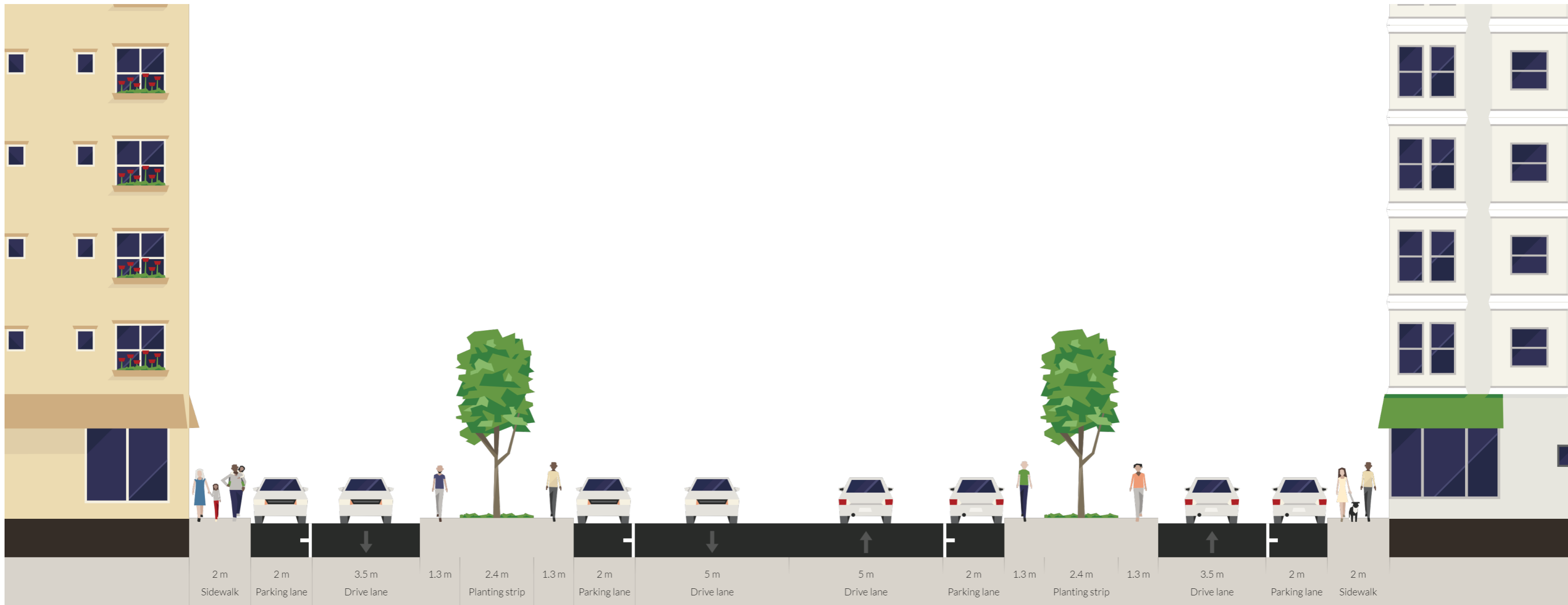
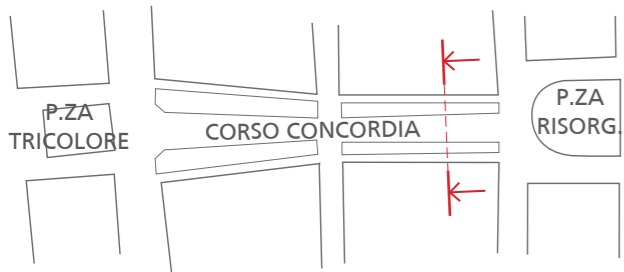


ca. **30** tra alberi nuovi e ripristinati

# Focus M4

## Corso Concordia - Piazza del Tricolore

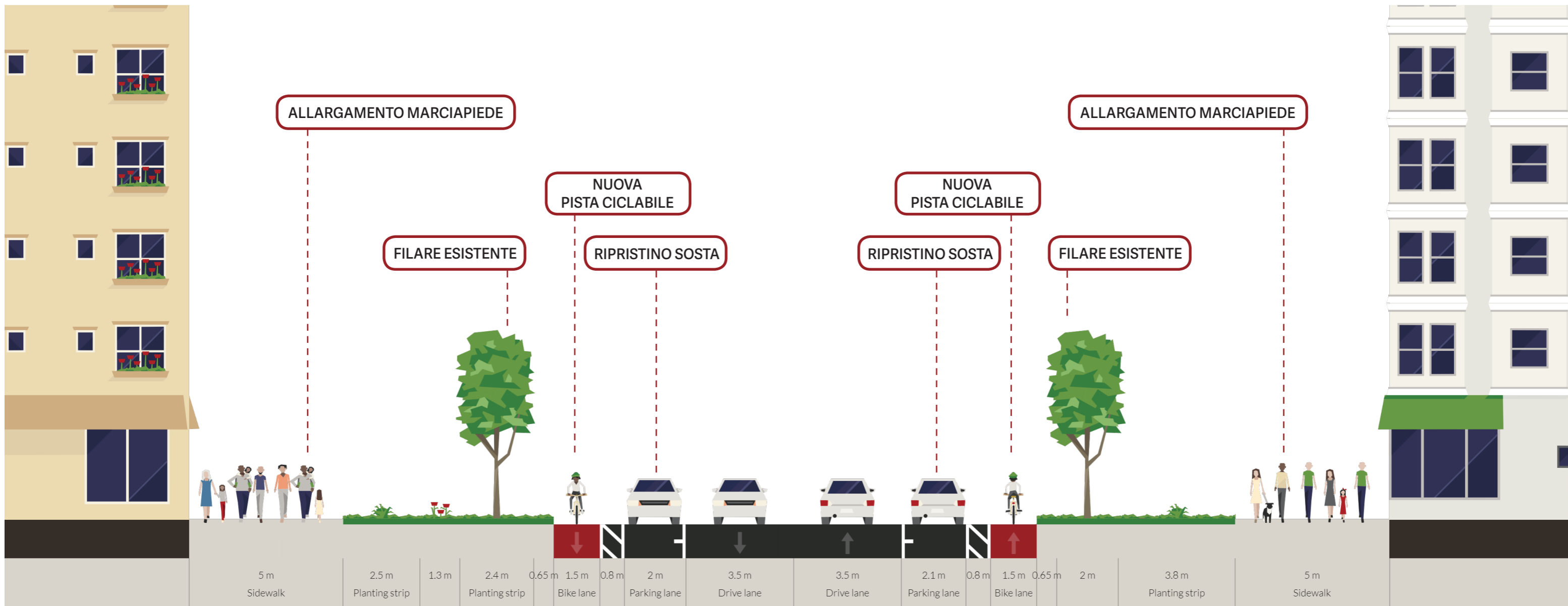
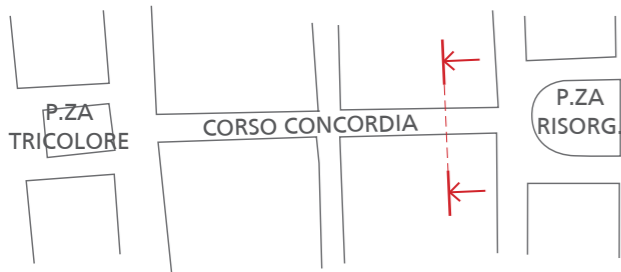
### C.SO CONCORDIA - STATO DI FATTO



# Focus M4

## Corso Concordia - Piazza del Tricolore

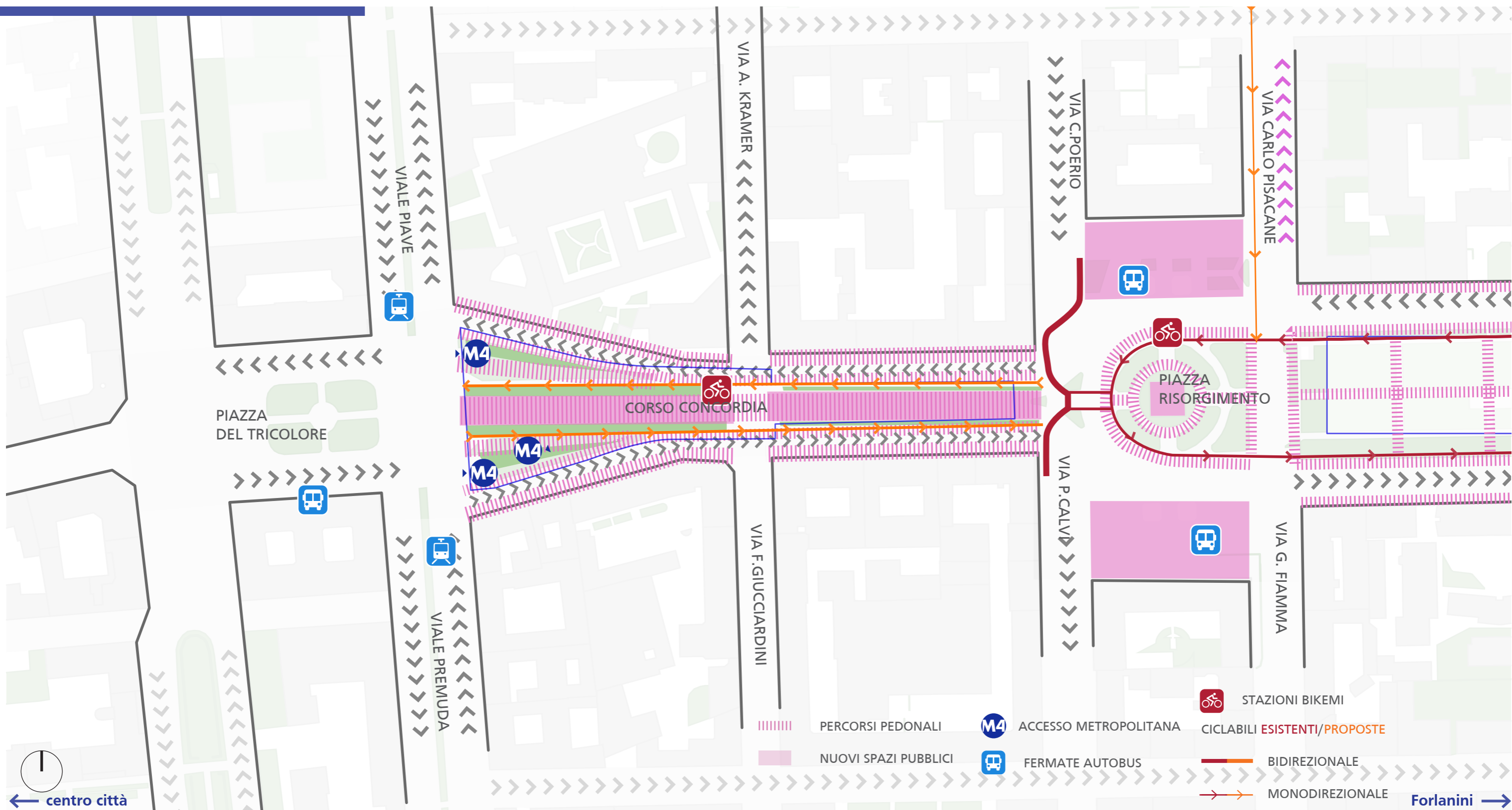
### OPZIONE A. - SEZIONE



# Focus M4

## Corso Concordia - Piazza del Tricolore

### OPZIONE B. - VIABILITÀ & PERCORSI PEDONALI

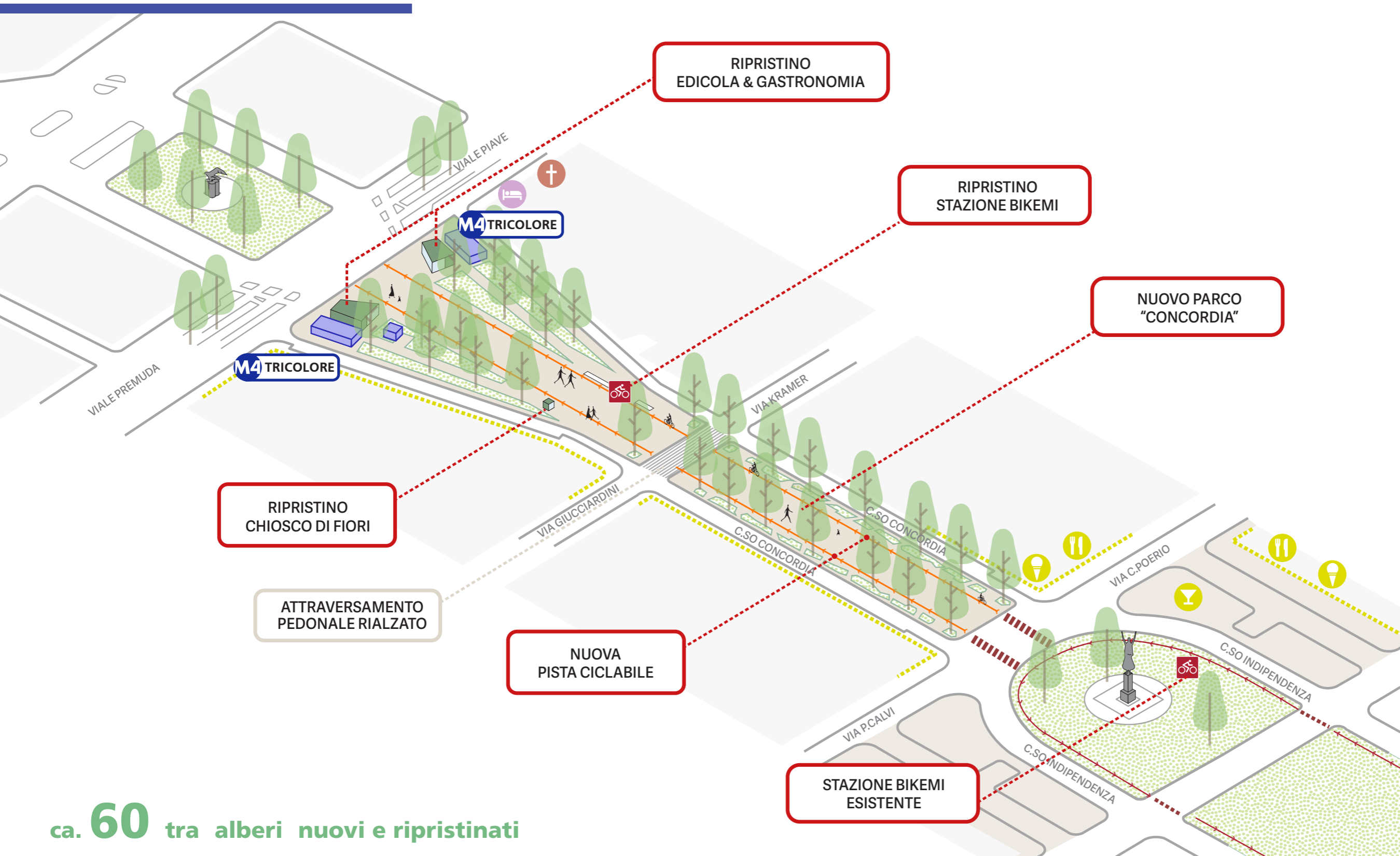




# Focus M4

## Corso Concordia - Piazza del Tricolore

### OPZIONE B. - ASSONOMETRIA GENERALE

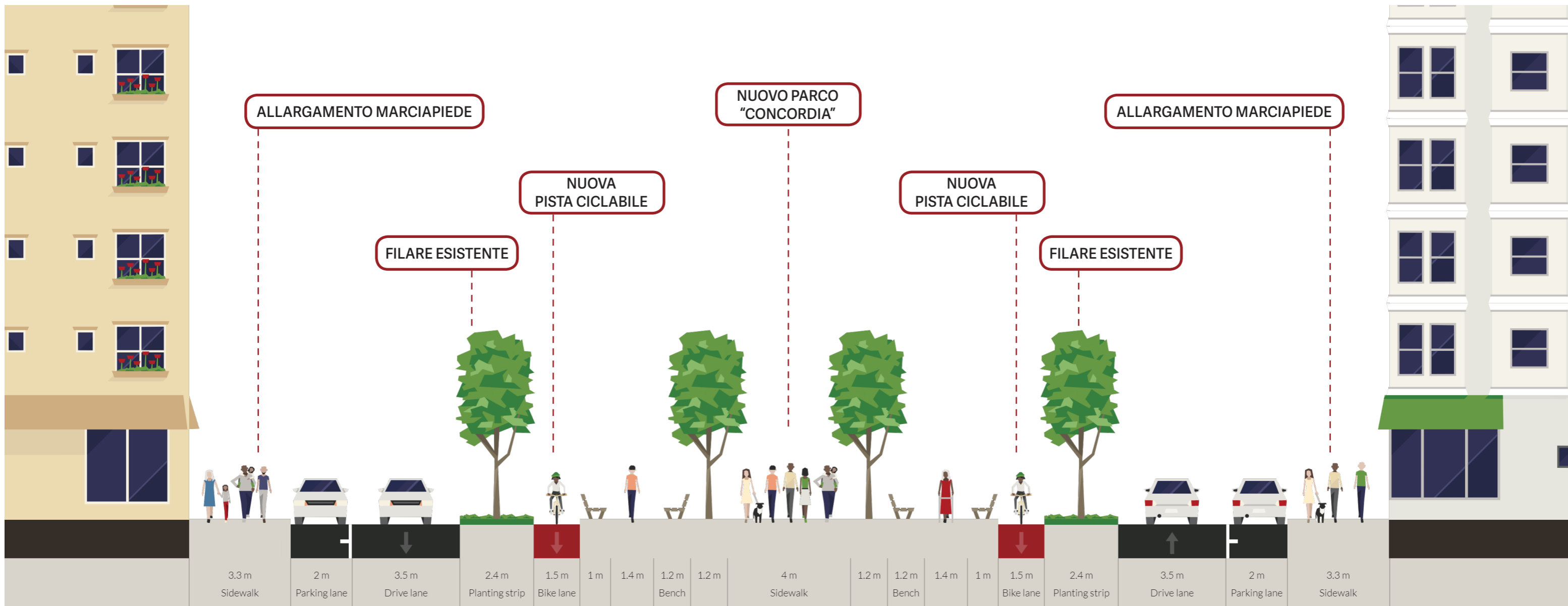
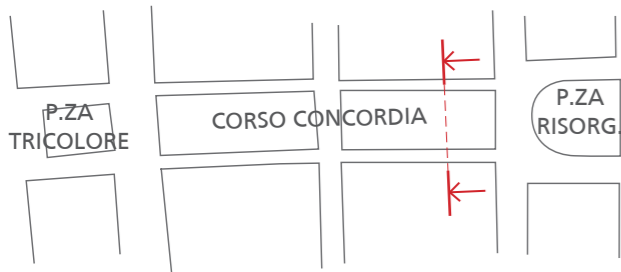


ca. **60** tra alberi nuovi e ripristinati

# Focus M4

## Corso Concordia - Piazza del Tricolore

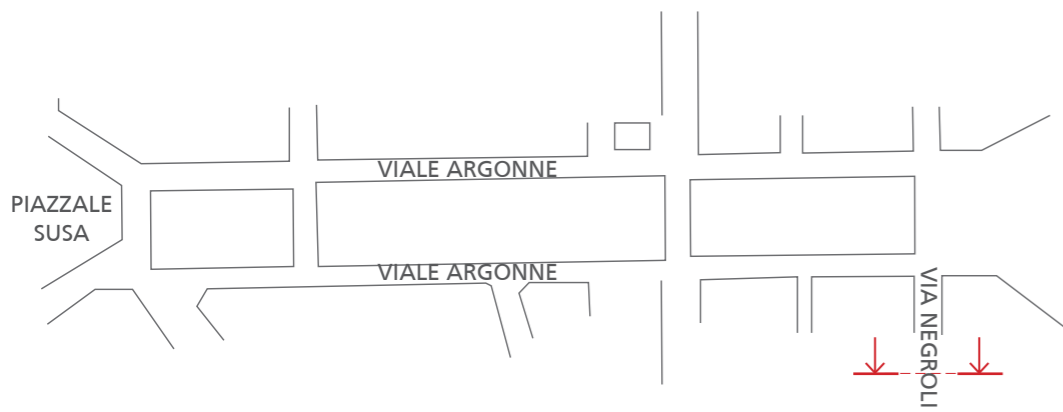
### OPZIONE B. - SEZIONE



# Focus M4

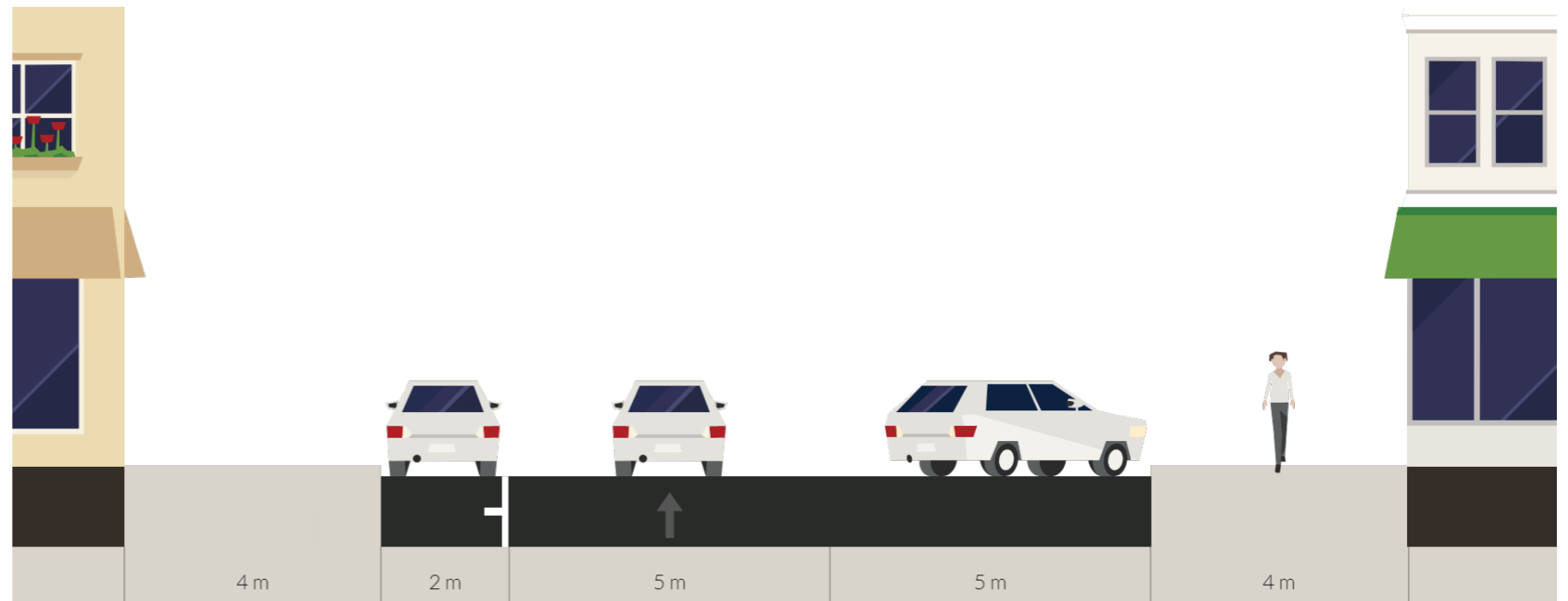
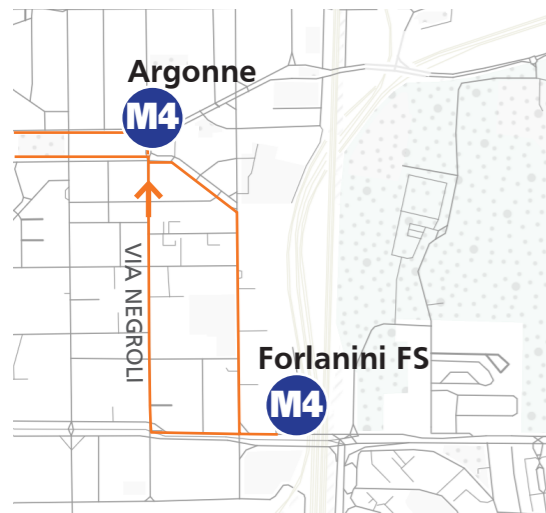
## Tratta Est - vie limitrofe

### VIA NEGROLI

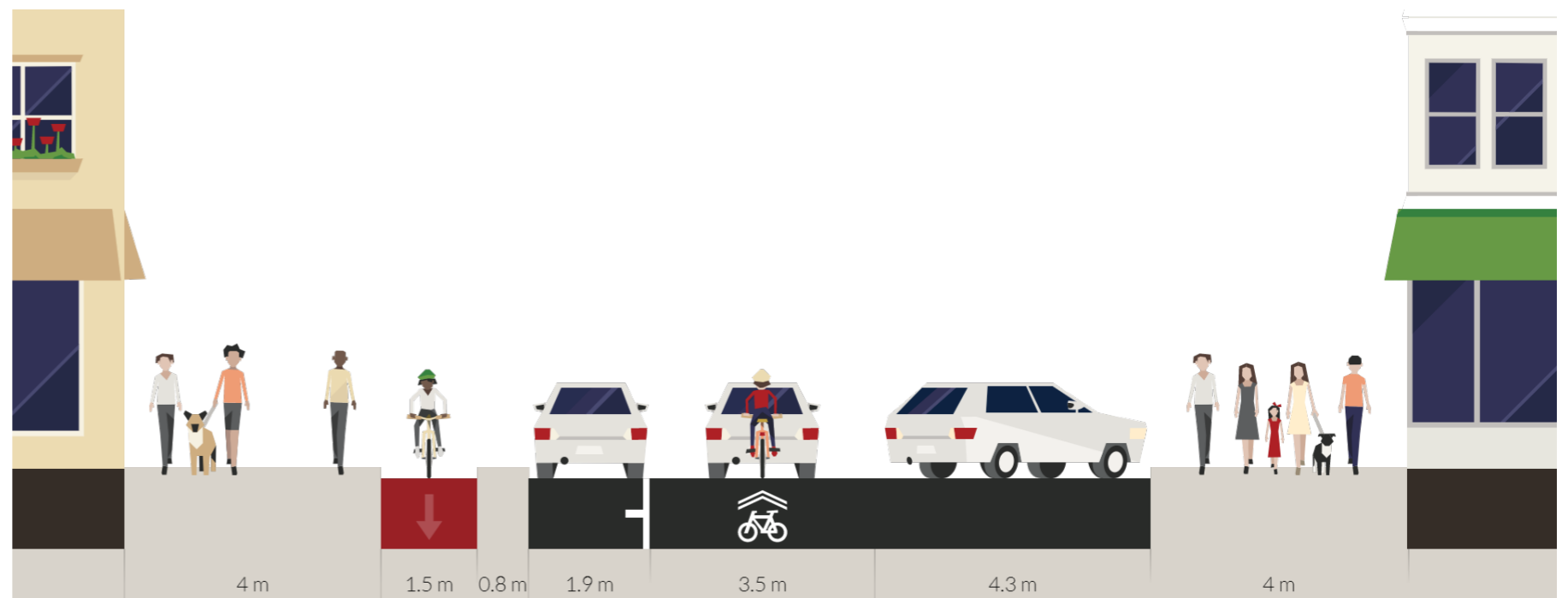


- nuova pista ciclabile

parte del collegamento  
Argonne - Forlanini-Linate



STATO DI FATTO

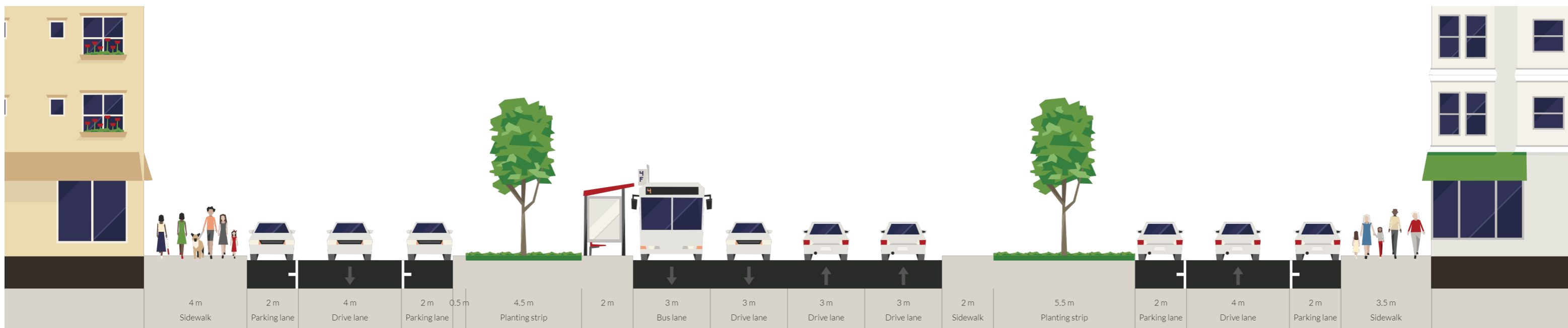


PROGETTO

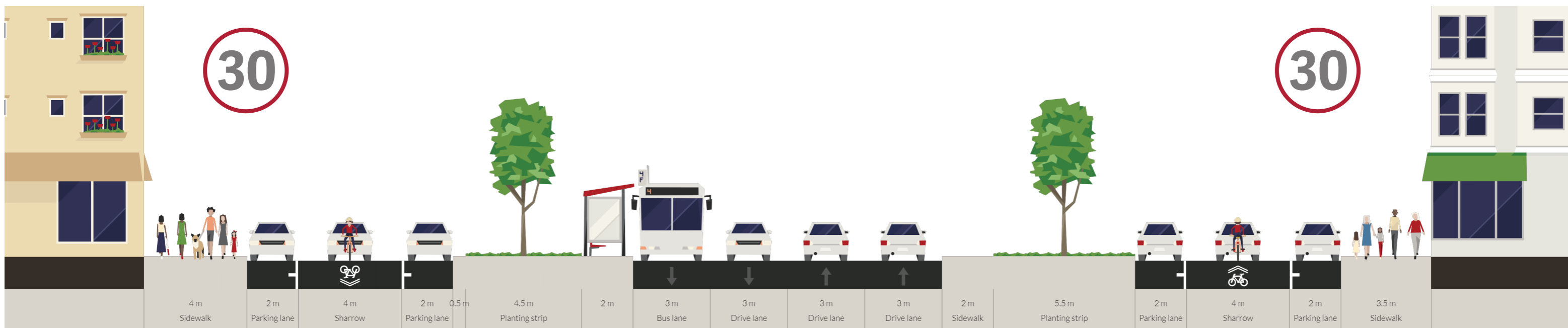
# Focus M4

## Tratta Est - vie limitrofe

### VIALE ROMAGNA



STATO DI FATTO



PROGETTO

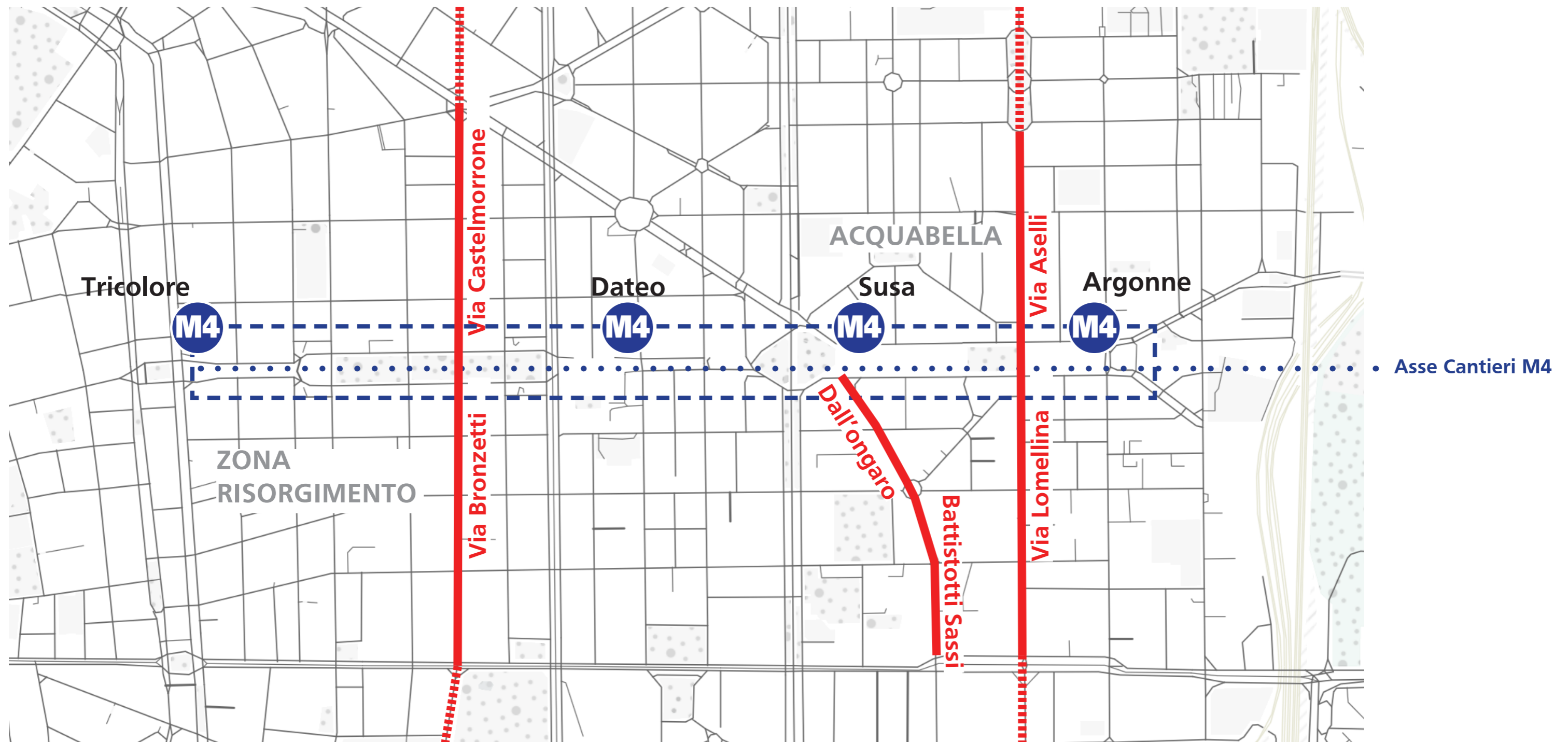
# Focus M4

## Tratta Est - vie limitrofe

VIA CASTELMORRONE - VIA BRONZETTI

VIA ASELLI - VIA LOMELLINA, VIA DALL'ONGARO - VIA BATTISTOTTI SASSI

RIQUALIFICAZIONE COMPLESSIVA



# Focus M4

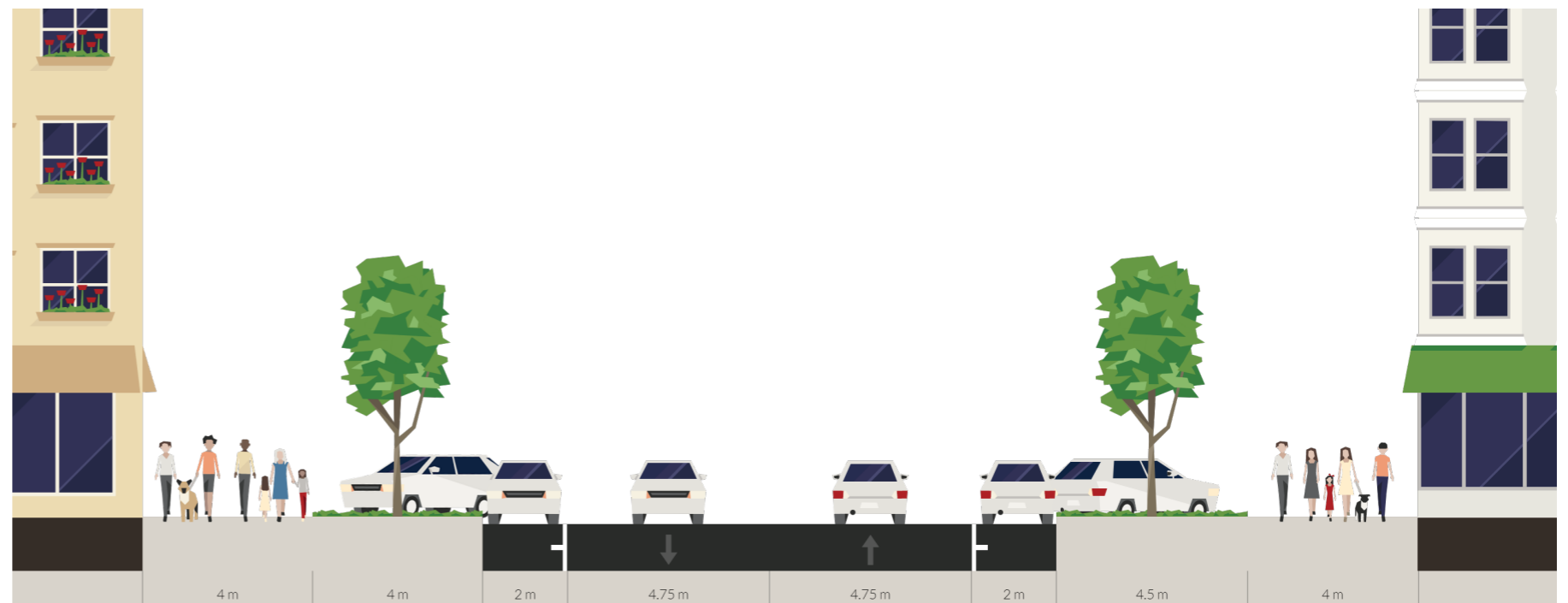
## Tratta Est - vie limitrofe

VIA CASTELMORRONE - VIA BRONZETTI

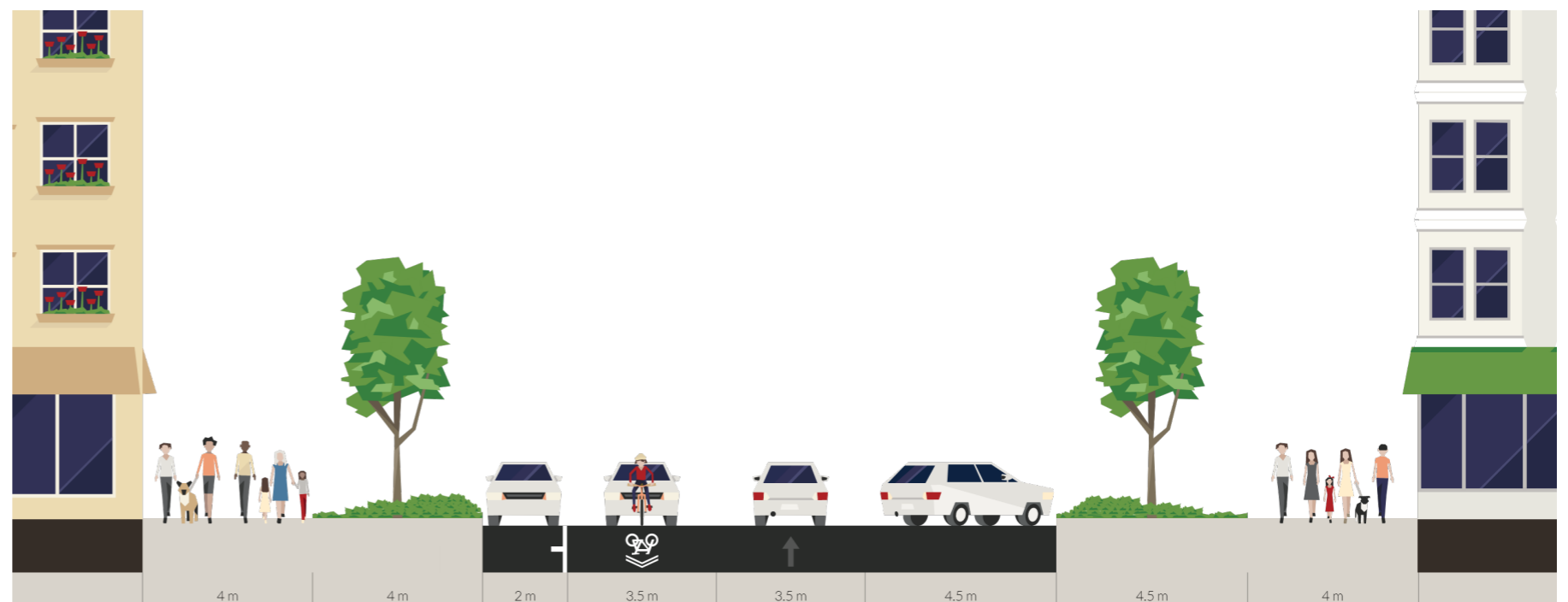
VIA ASELLI - VIA LOMELLINA, VIA DALL'ONGARO - VIA BATTISTOTTI SASSI

RIQUALIFICAZIONE COMPLESSIVA

- protezione alberi dalla sosta abusiva
- sosta in linea e a lisca di pesce
- moderazione della velocità  
(alterazione sosta)



STATO DI FATTO

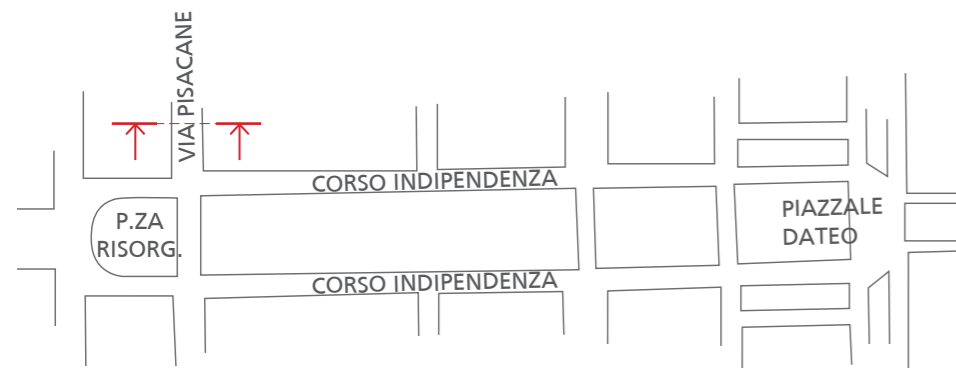


PROGETTO

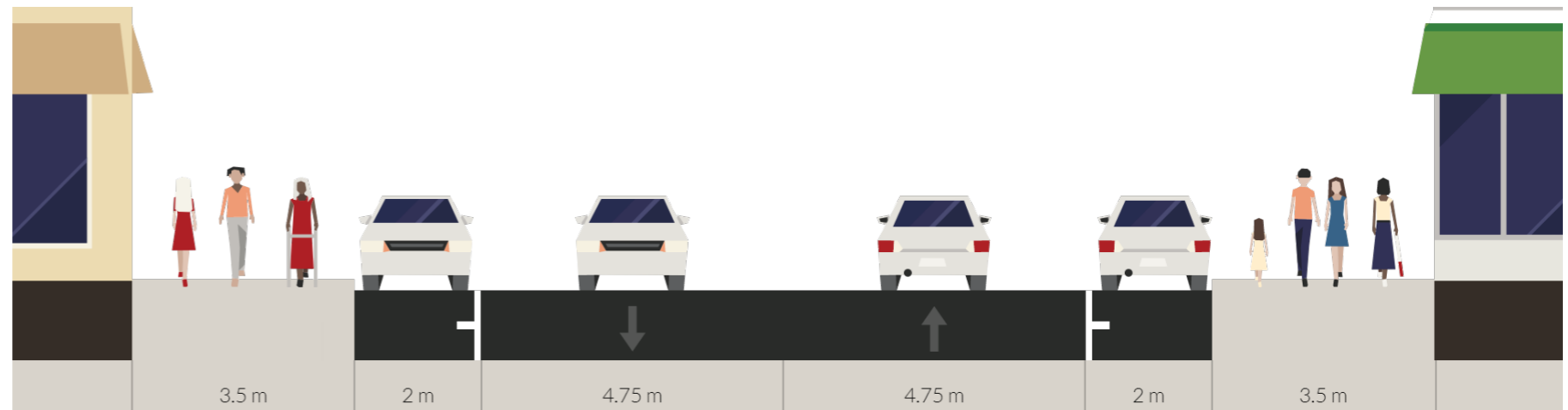
# Focus M4

## Tratta Est - vie limitrofe

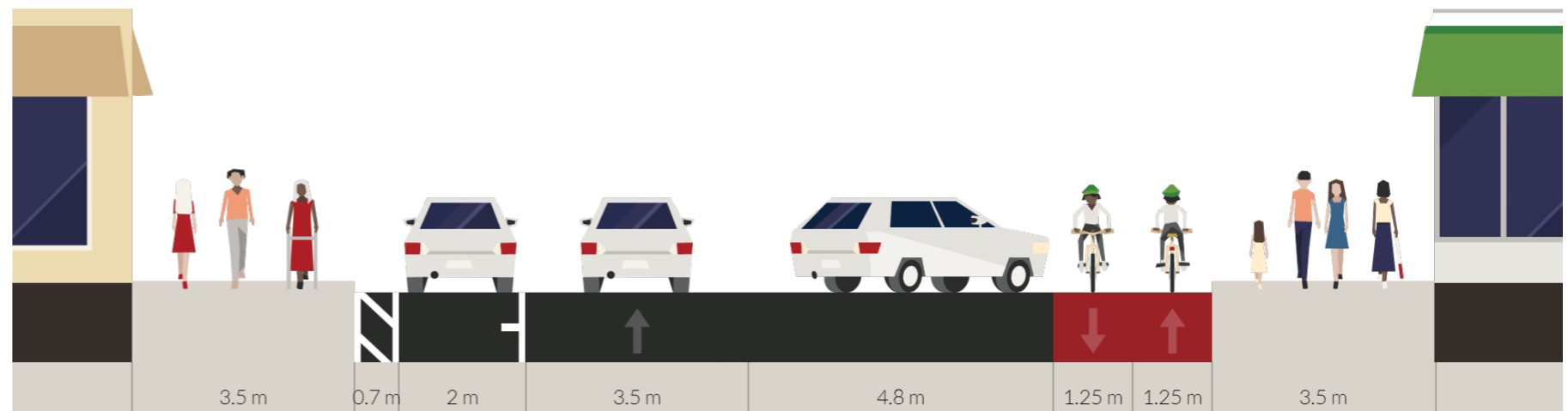
### VIA PISACANE - VIA FIAMMA



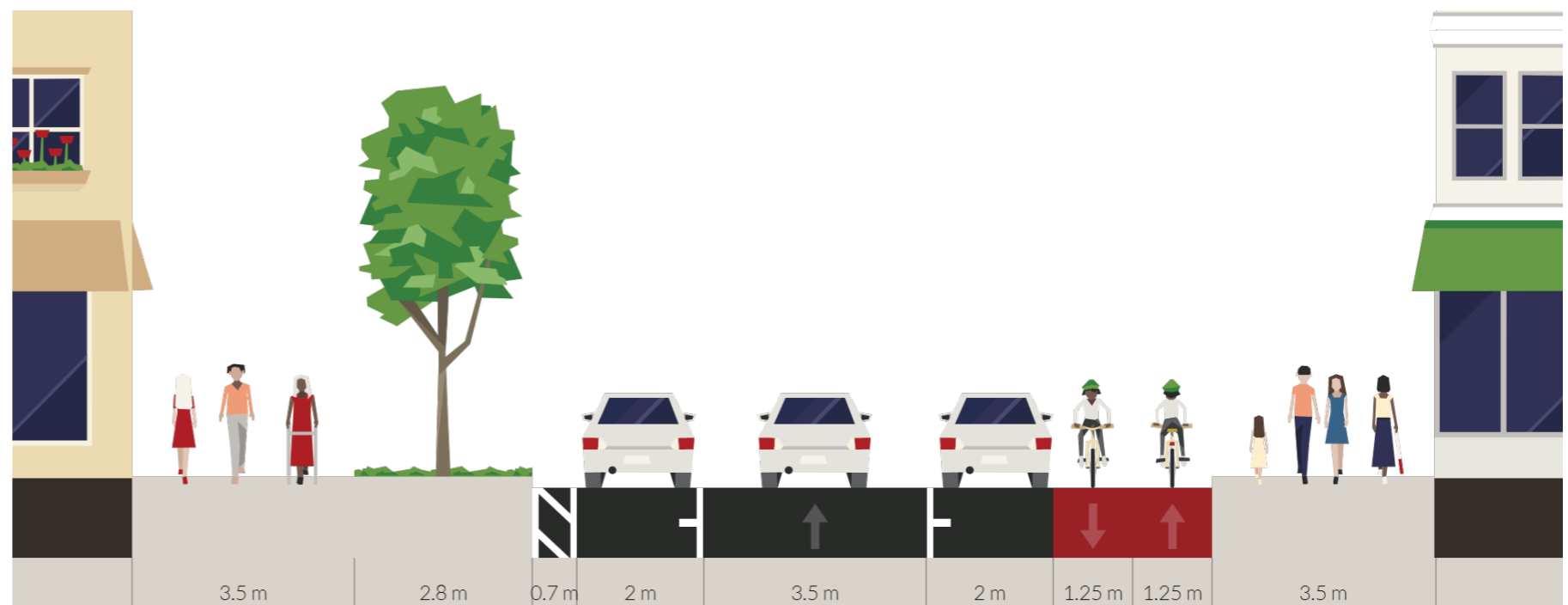
- introduzione senso unico
- inserimento ciclabile
- eventuali alberature nuove



STATO DI FATTO



FASE 1. INTERVENTO IN SEGNALETICA



FASE 2. EVENTUALI ALBERATURE NUOVE

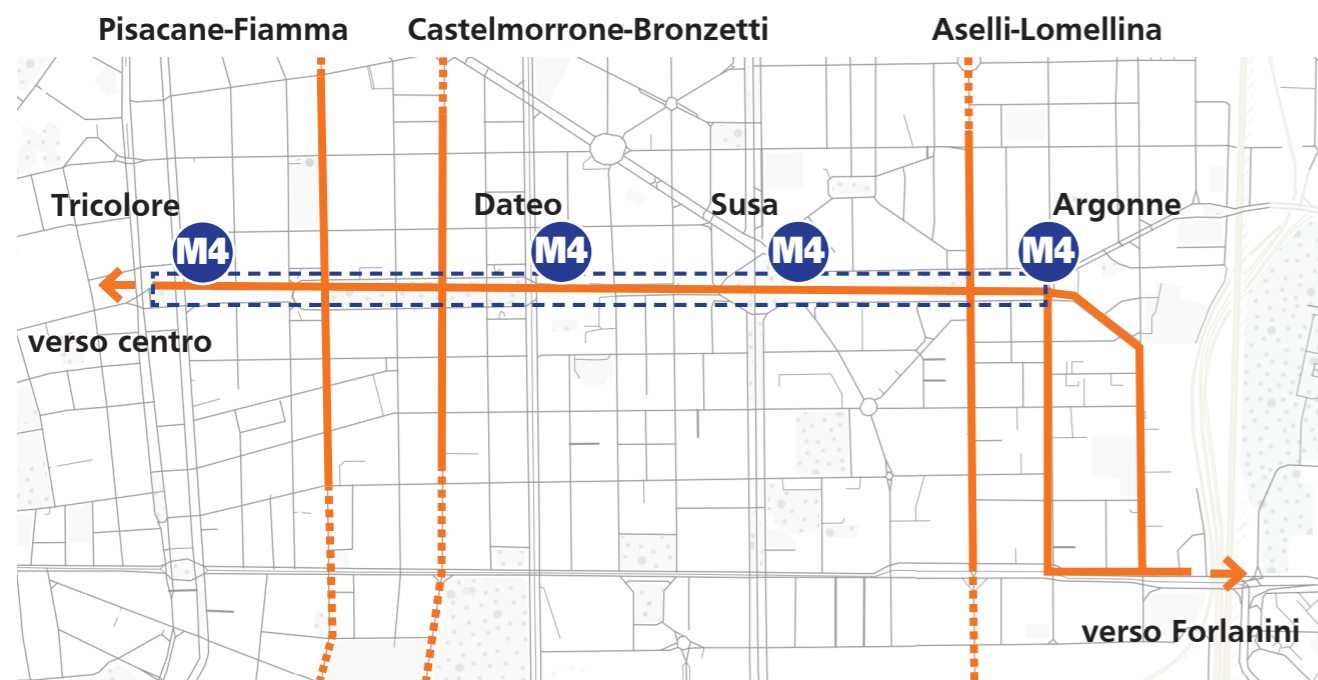


# Focus M4

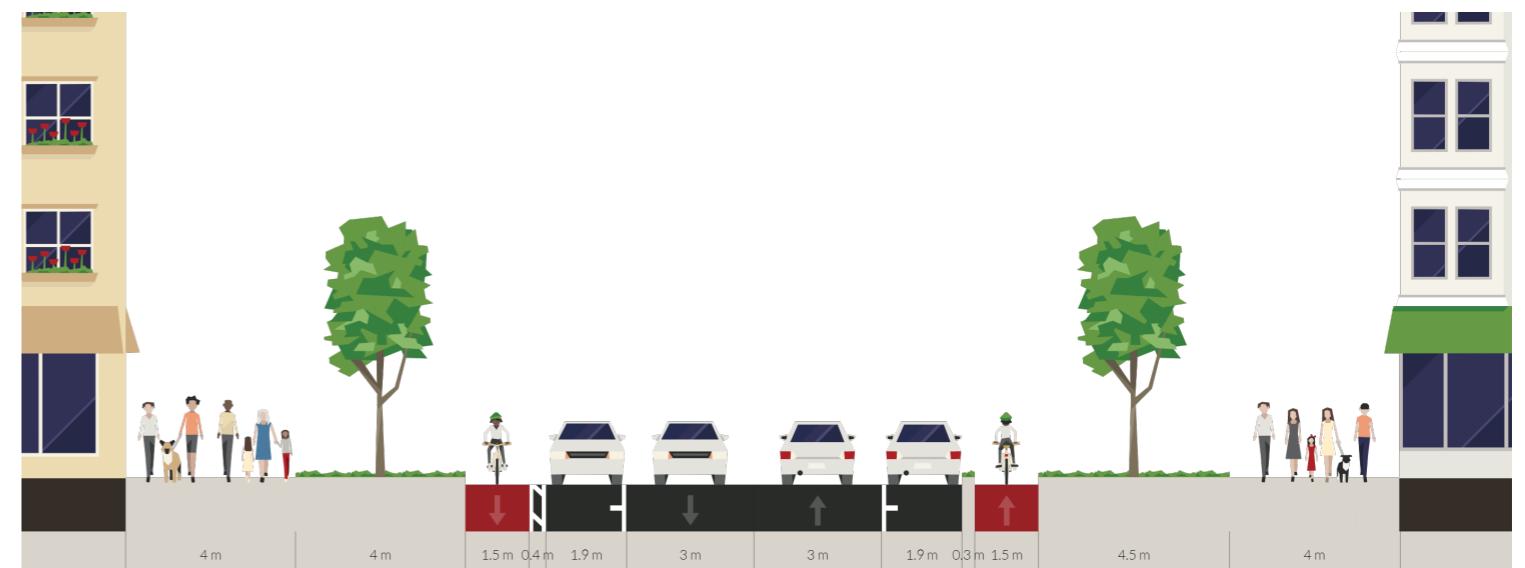
## Tratta Est - vie limitrofe

### OPZIONE ALTERNATIVA

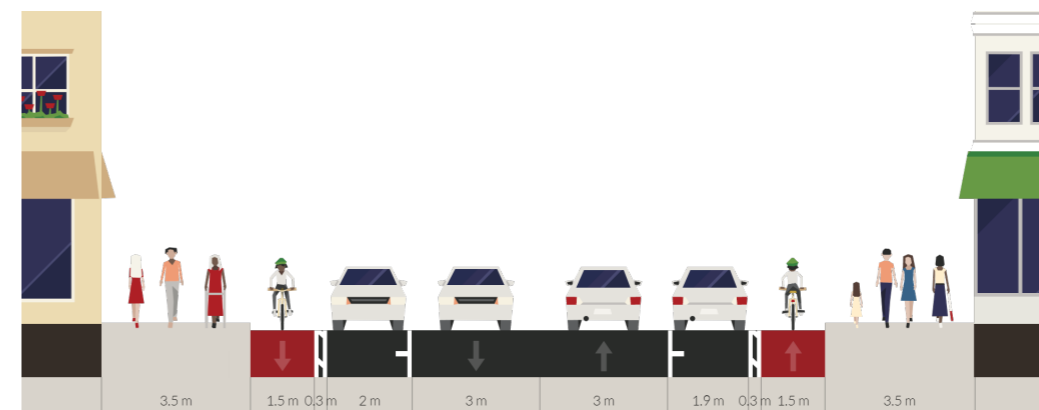
#### INSERIMENTO CICLABILI



- restringimento carreggiata (doppio senso, largh. 6m)
- sosta in linea
- due ciclabili monodirezionali



CASTELMORRONE-BRONZETTI, ASELLI-LOMELLINA



PISACANE-FIAMMA



## MATERIALI E VERDE




Coerenza con le sistemazioni superficiali esistenti di piazza Risorgimento



Pavimentazione in pietra naturale e pavimentazione in calcestre stabilizzato

## MATERIALI E VERDE



Aiuole come elementi di paesaggio, con cambi di quota e delimitate da piattina in metallo



Alberi protetti da griglia in ghisa

## ESSENZE ALBERI E PIANTE



platano  
(Platanus  
occidentalis)

magnolia  
cespuglio  
(hibiscus)

magnolia  
stellata  
(hibiscus)

ciliegio  
(prunus  
serrulata)

mirto crespo  
(lagerstroemia indica)

frassino  
(Fraxinus excelsior)

hypericum  
olympicus

melo da fiore  
(malus)

**M4** TRICOLORE

**M4** DATEO

**M4** SUSÀ

**M4** ARGONNE



## COLLOCAZIONE ESSENZE



### ALBERI DI PRIMA GRANDEZZA

**platano**  
(Platanus  
occidentalis)

**frassino**  
(Fraxinus excelsior)

**ARGONNE  
SUSA  
DATEO  
TRICOLORE**



### ALBERI DI TERZA GRANDEZZA

**melo da fiore**  
(malus)  
**ciliegio**  
(prunus serrulata)

**mirto cresco**  
(lagerstroemia indica)

TUTTE LE AREE



### PIANTE TAPPEZZANTI

**magnolia stellata**  
(hibiscus)

**magnolia cespuglio**  
(hibiscus)

**hypericum olympicus**

TUTTE LE AREE