

Piano Quartieri

Incontro

Rifacimenti superficiali M4

e aggiornamento sul **Piano Quartieri**

mercoledì 2 ottobre

dalle 20:45

Centro Socio Culturale Acquabella
Via Don Carlo S. Martino, 10

Le ragioni dell'incontro

Il completamento dei lavori dei cantieri M4 offre l'opportunità per una riprogettazione complessiva delle aree interessate.

L'incontro pubblico di stasera è dedicato all'area delle fermate di Tricolore, Dateo, Susa, Argonne, Forlanini FS, Quartiere Forlanini. Verranno presentati i progetti che hanno l'obiettivo di:

- implementare le aree pedonali;
- migliorare la ciclabilità;
- aumentare le superfici a verde;
- inserire nuove alberature.

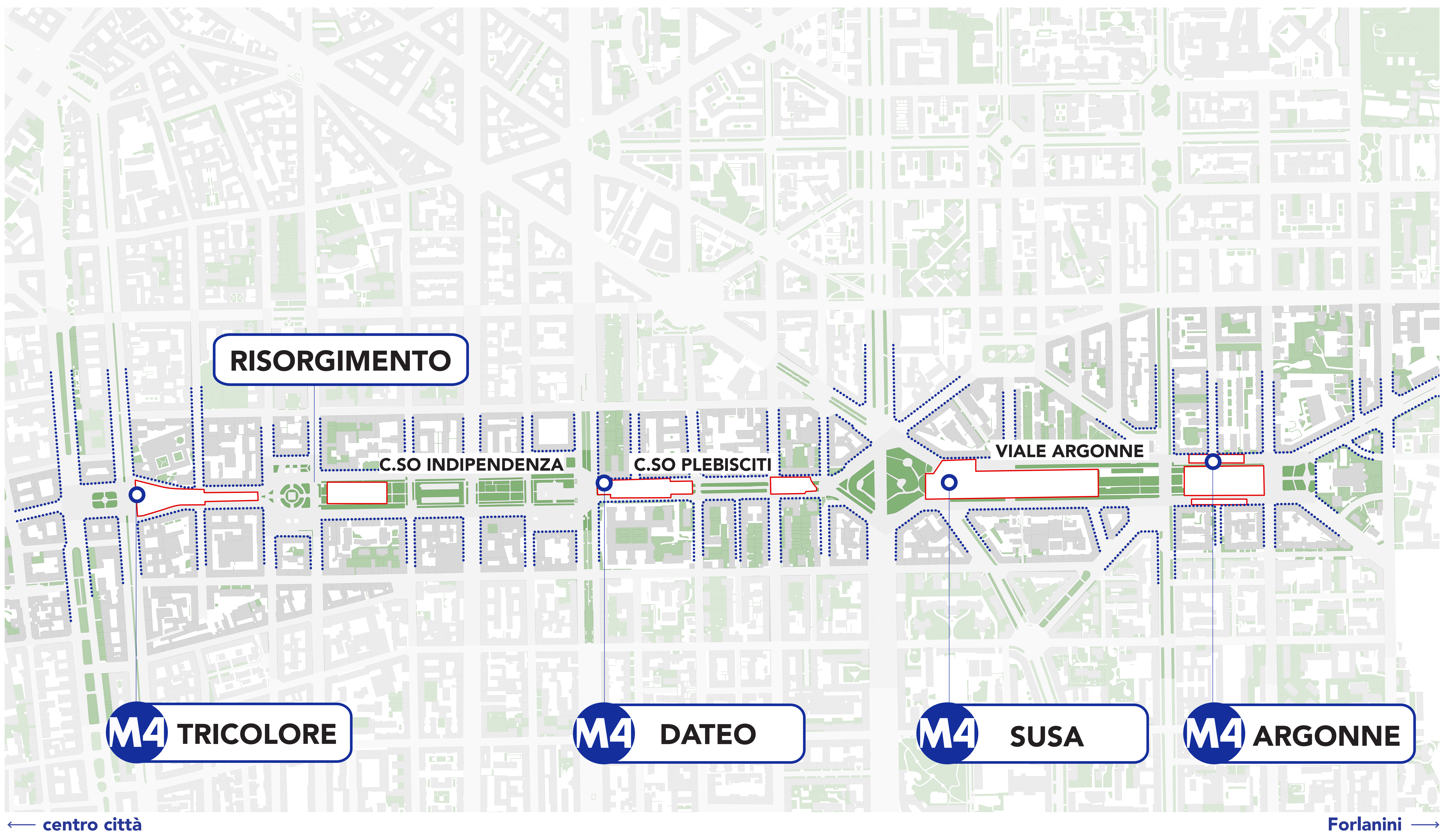
L'incontro ha l'obiettivo di raccogliere suggerimenti e opinioni dei cittadini in relazione alle diverse ipotesi di trasformazione.



Comune di
Milano

Piano Quartieri

Le Aree Interessate

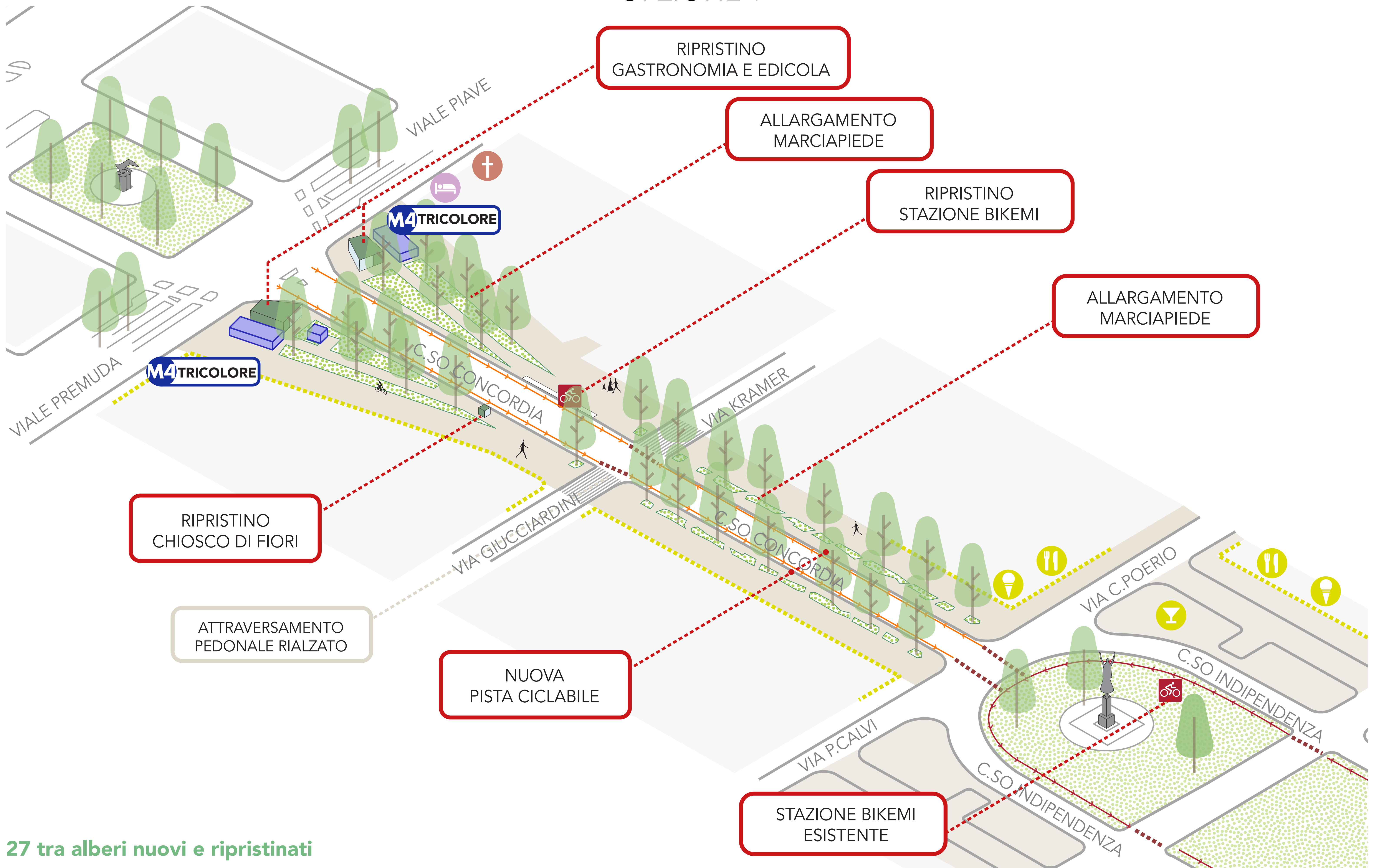


Piano Quartieri

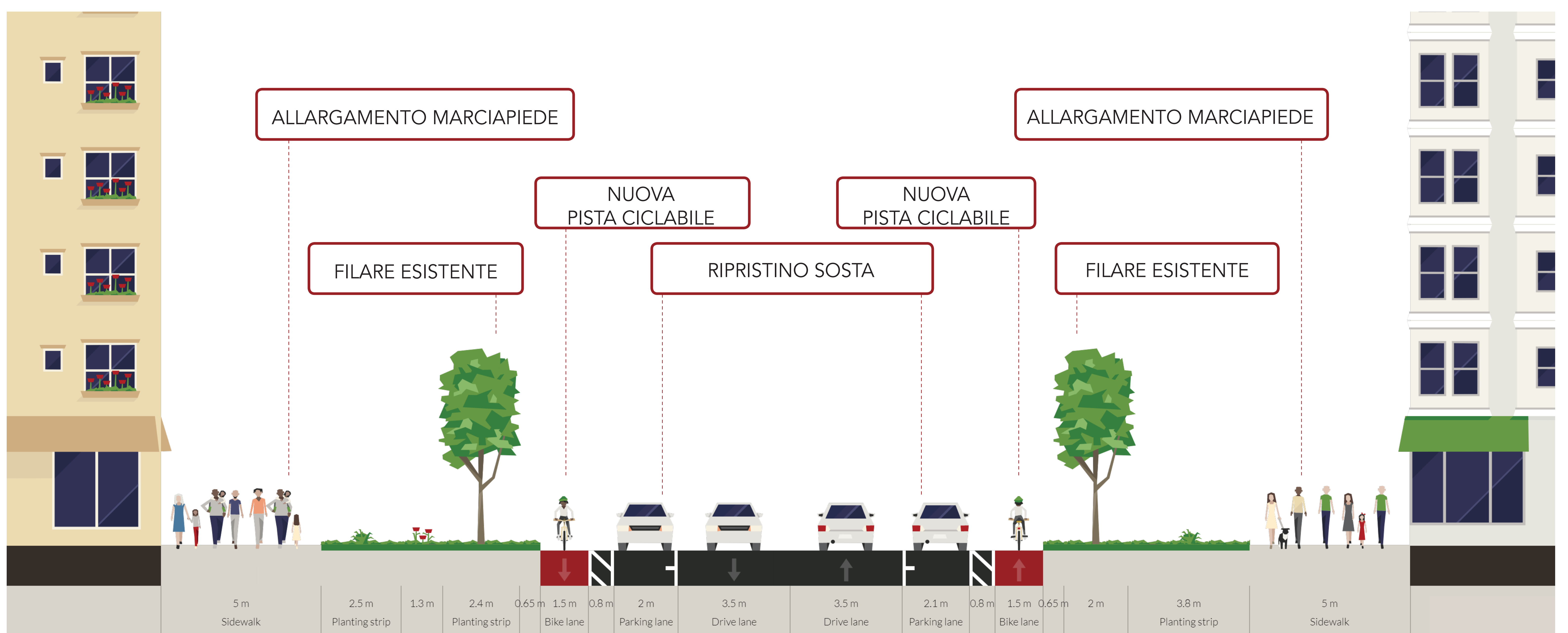
M4 TRICOLORE

CORSO CONCORDIA - PIAZZA DEL TRICOLORE

OPZIONE 1



27 tra alberi nuovi e ripristinati

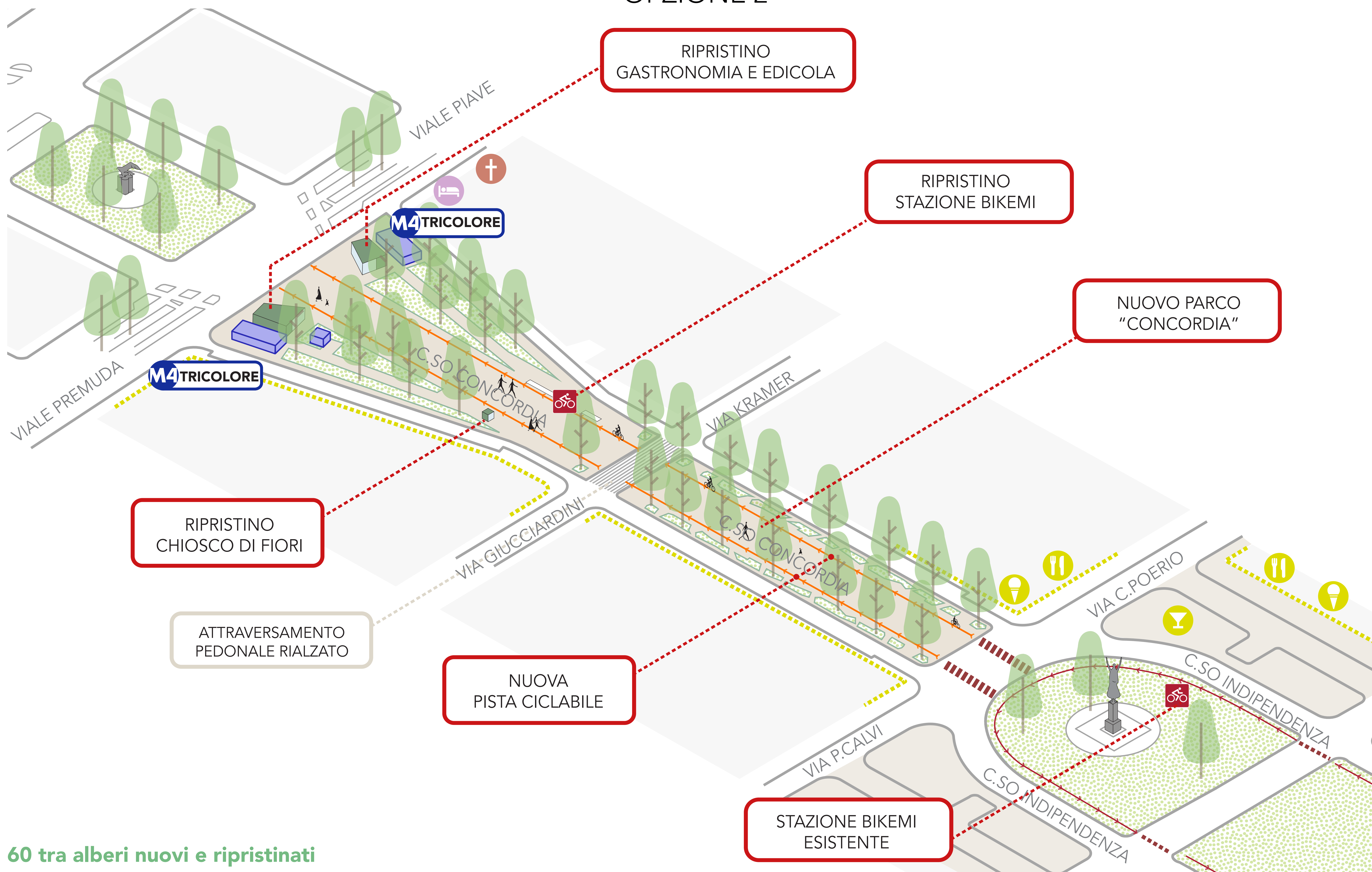


Piano Quartieri

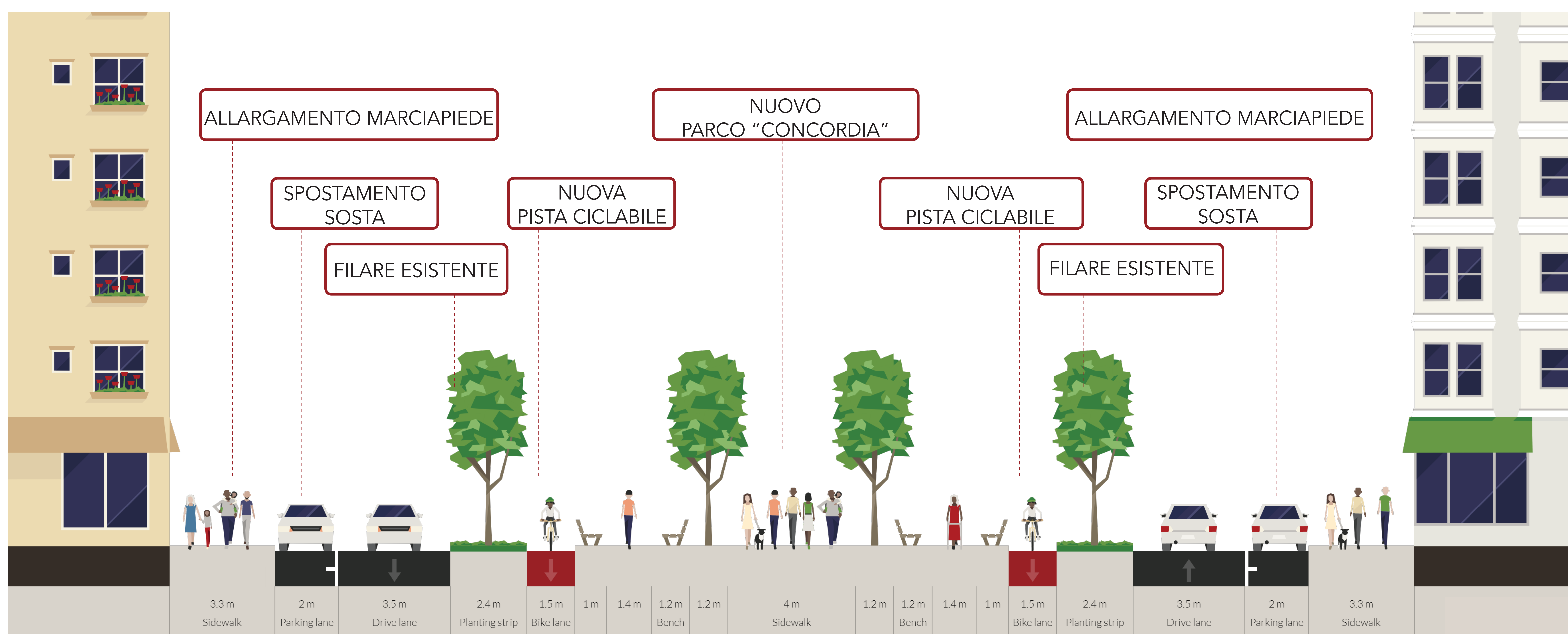
M4 TRICOLORE

CORSO CONCORDIA - PIAZZA DEL TRICOLORE

OPZIONE 2

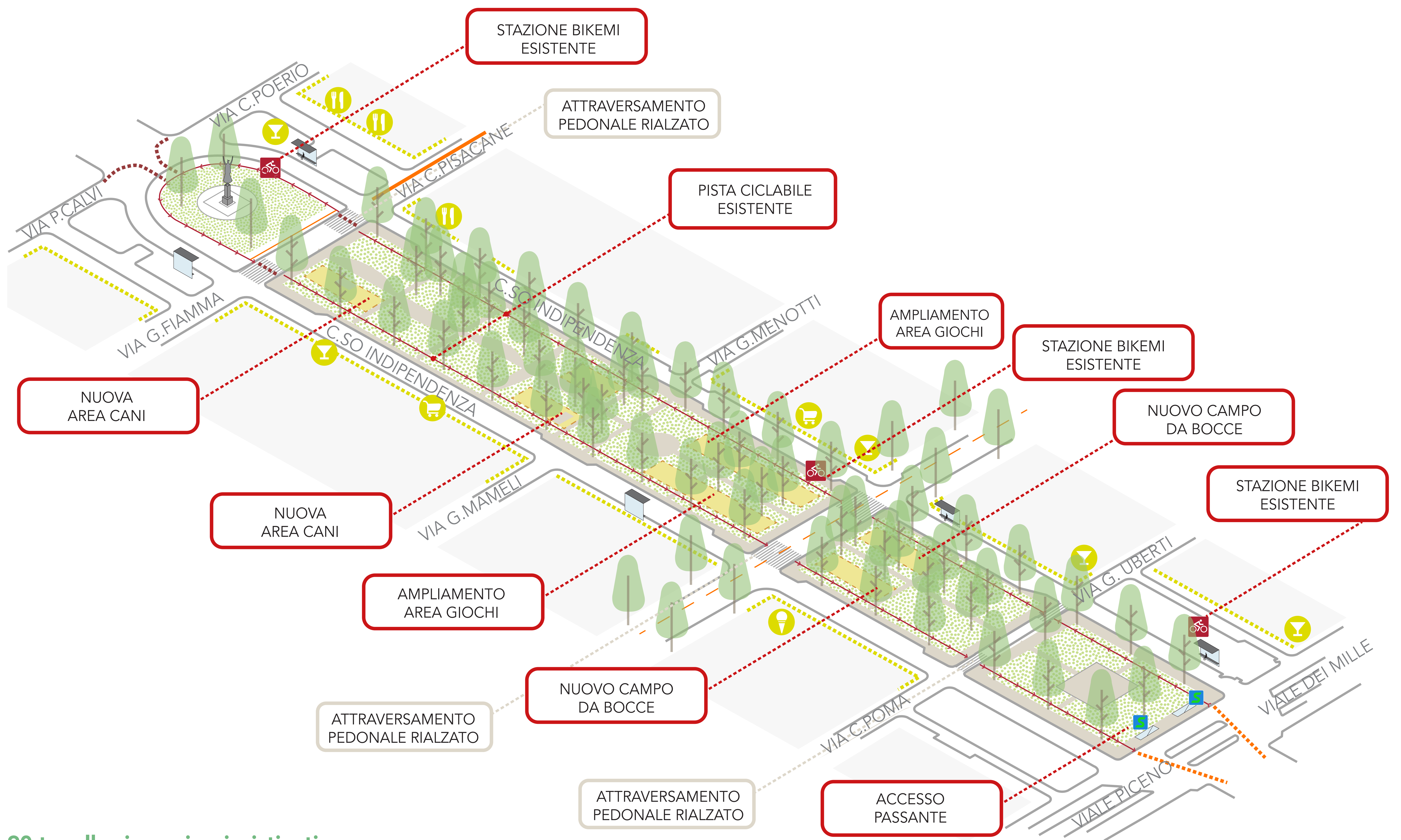


60 tra alberi nuovi e ripristinati

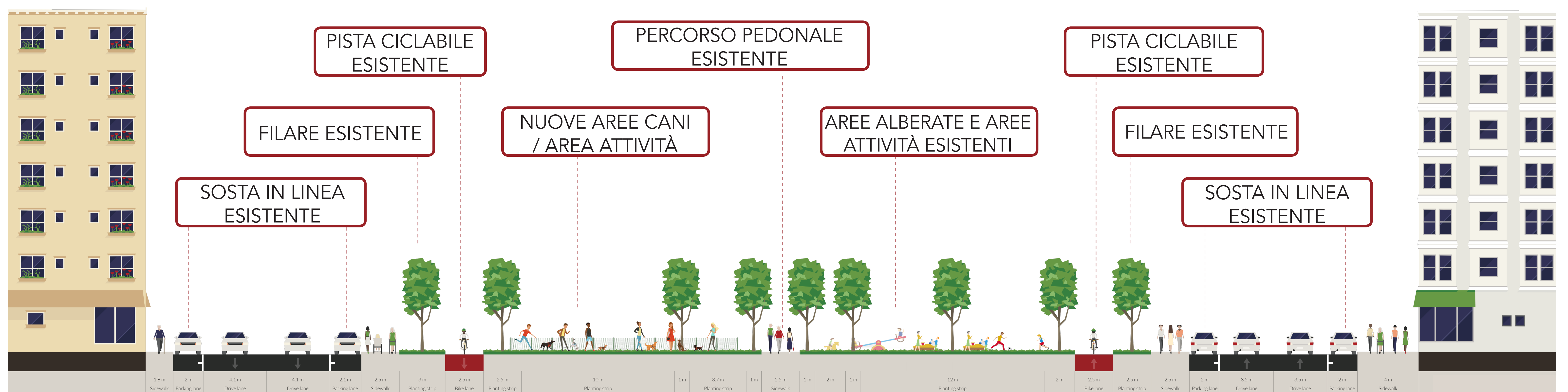


Piano Quartieri

CORSO INDIPENDENZA - PIAZZA RISORGIMENTO

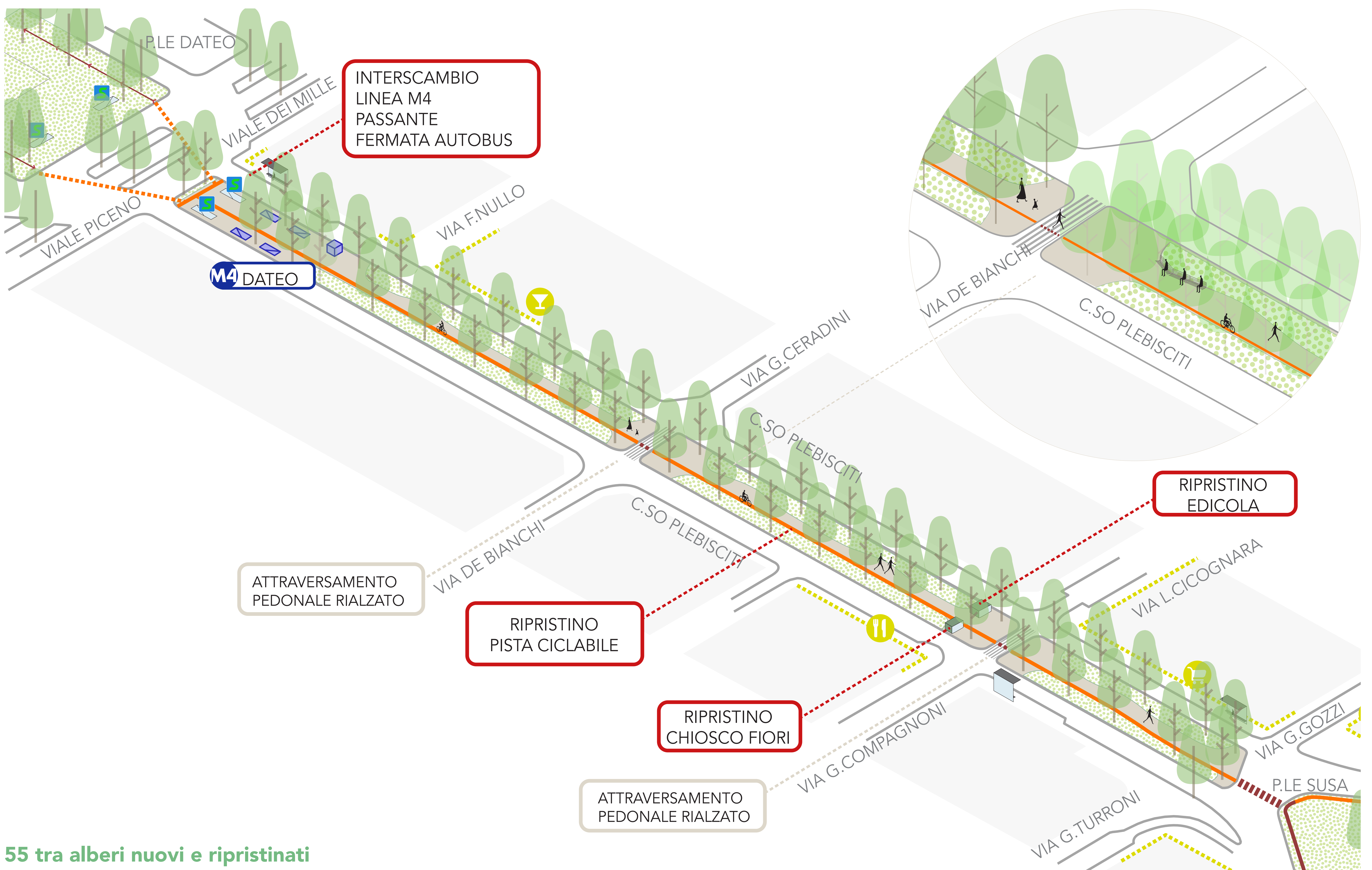


90 tra alberi nuovi e ripristinati

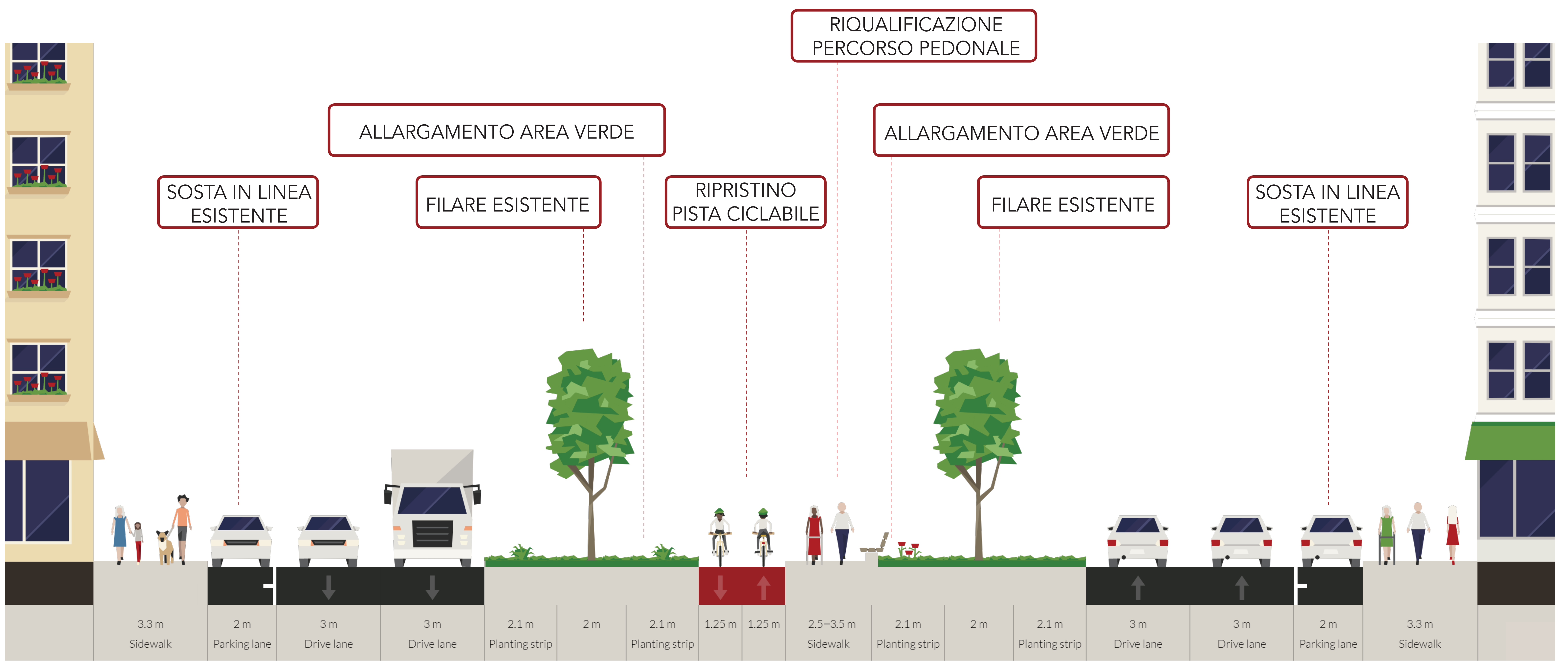


Piano Quartieri

M4 DATEO CORSO PLEBISCITI - PIAZZALE DATEO

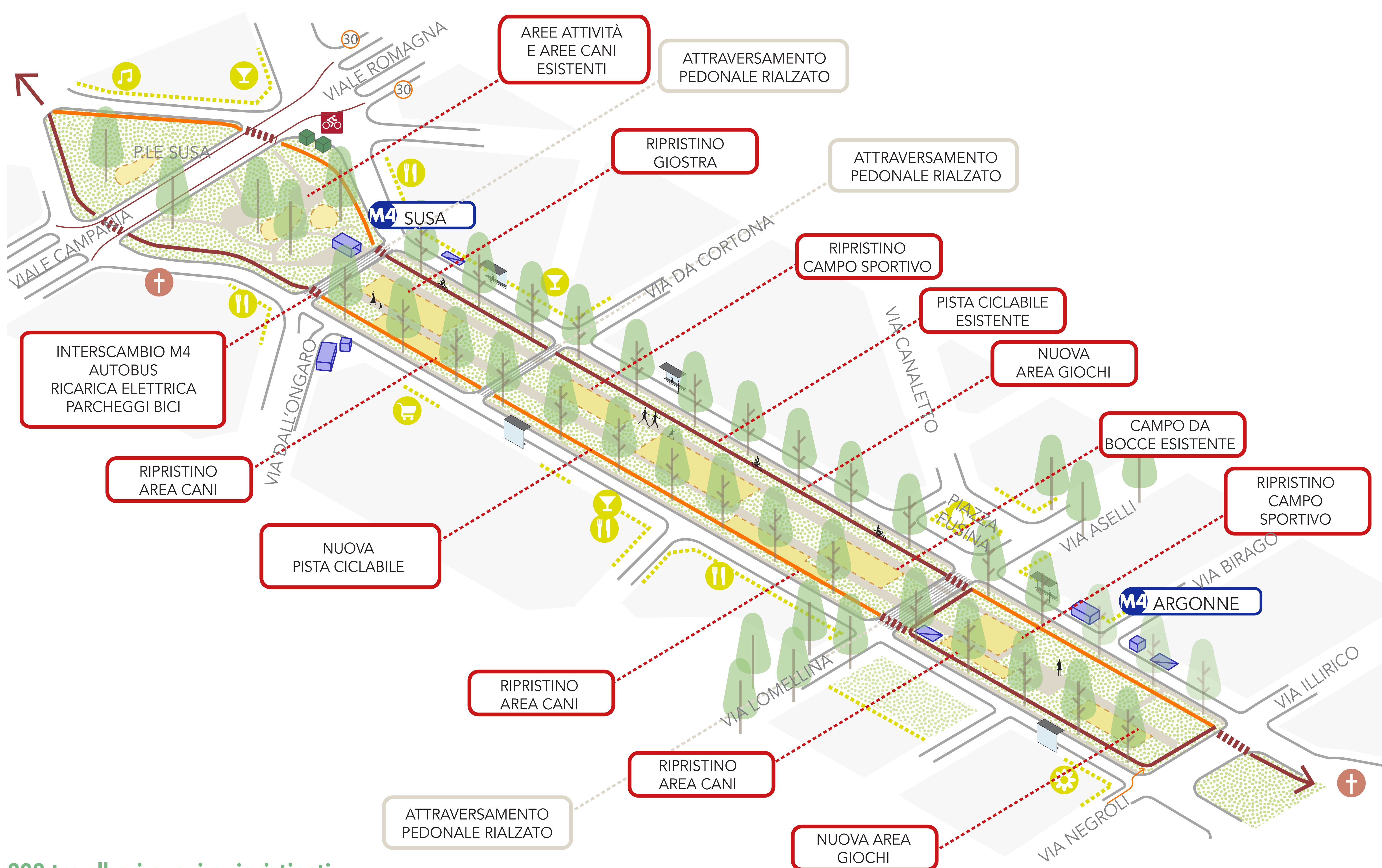


55 tra alberi nuovi e ripristinati

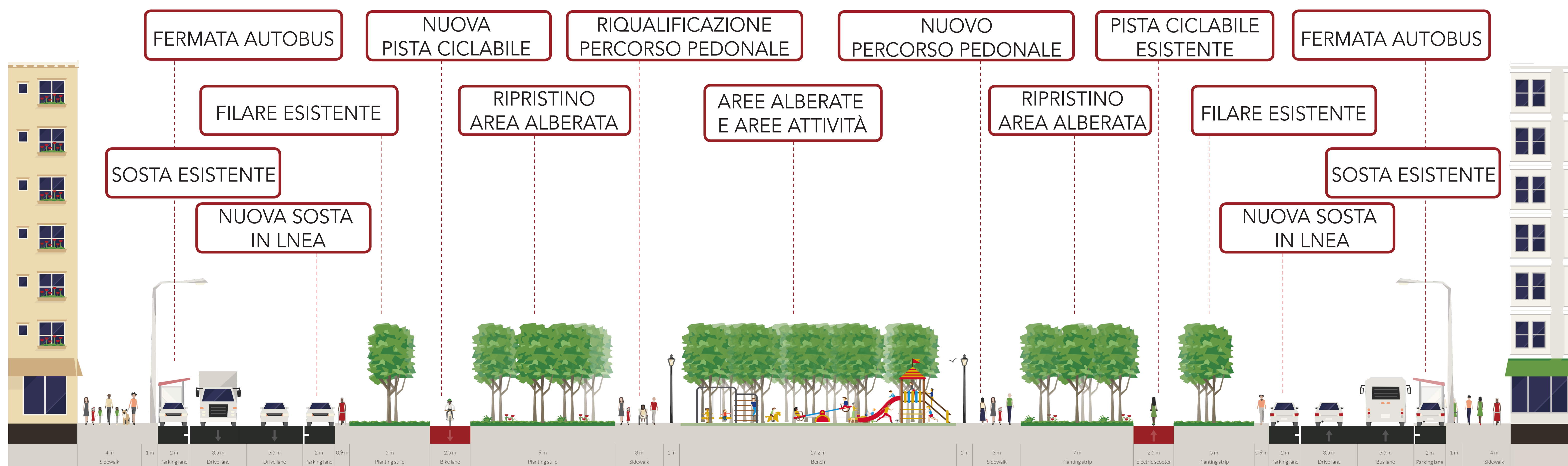


Piano Quartieri

M4 SUSA - M4 ARGONNE VIALE ARGONNE - PIAZZALE SUSA

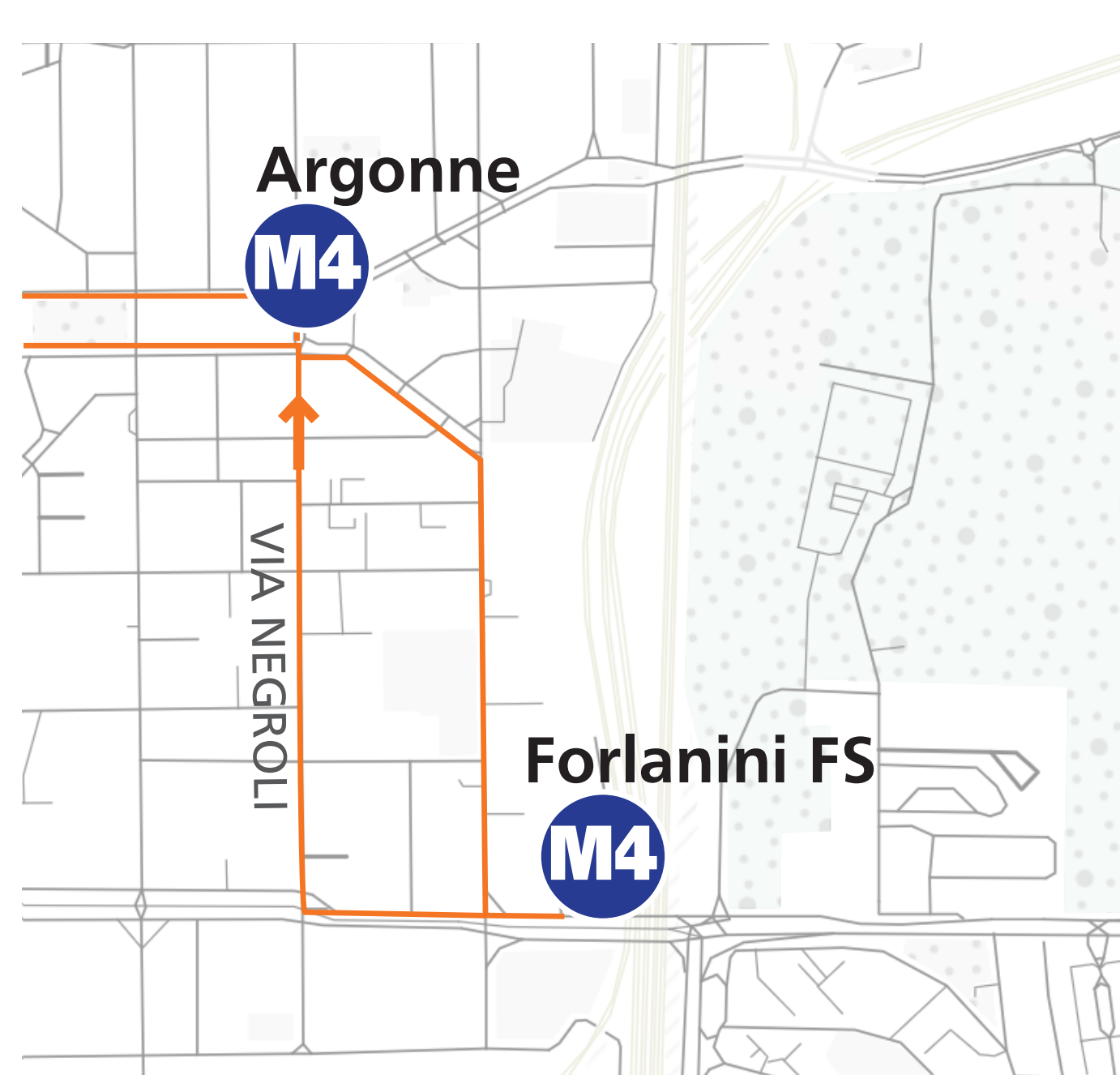


202 tra alberi nuovi e ripristinati

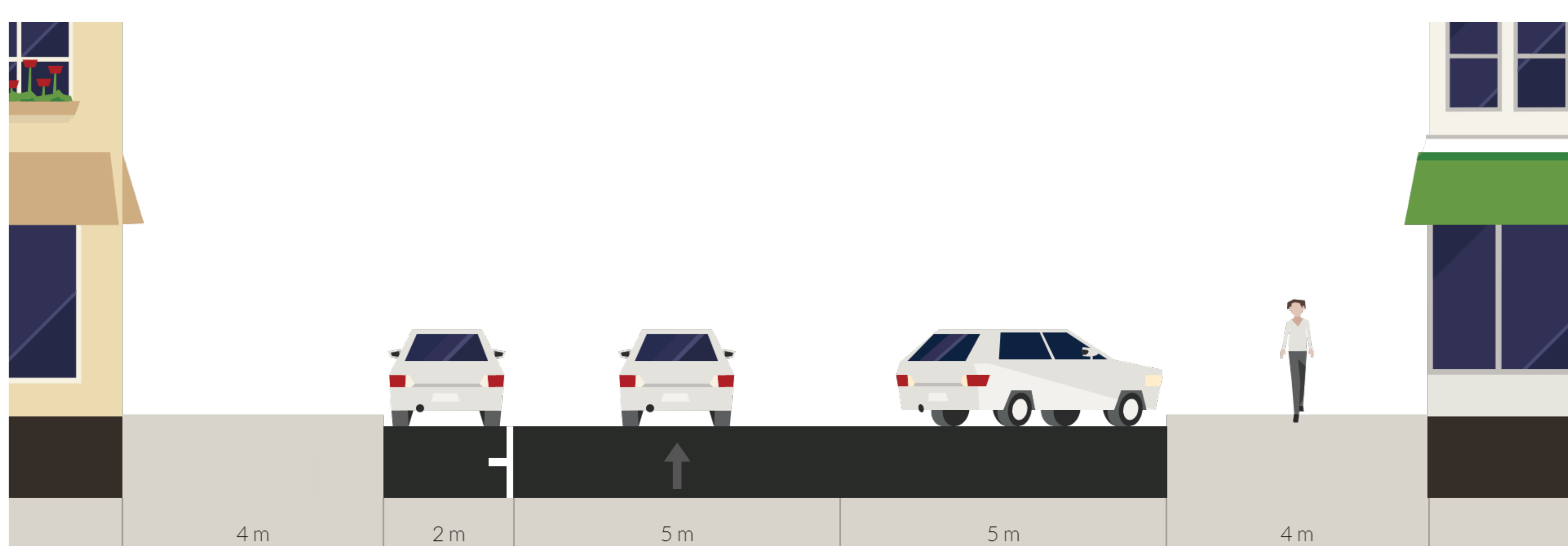


Piano Quartieri

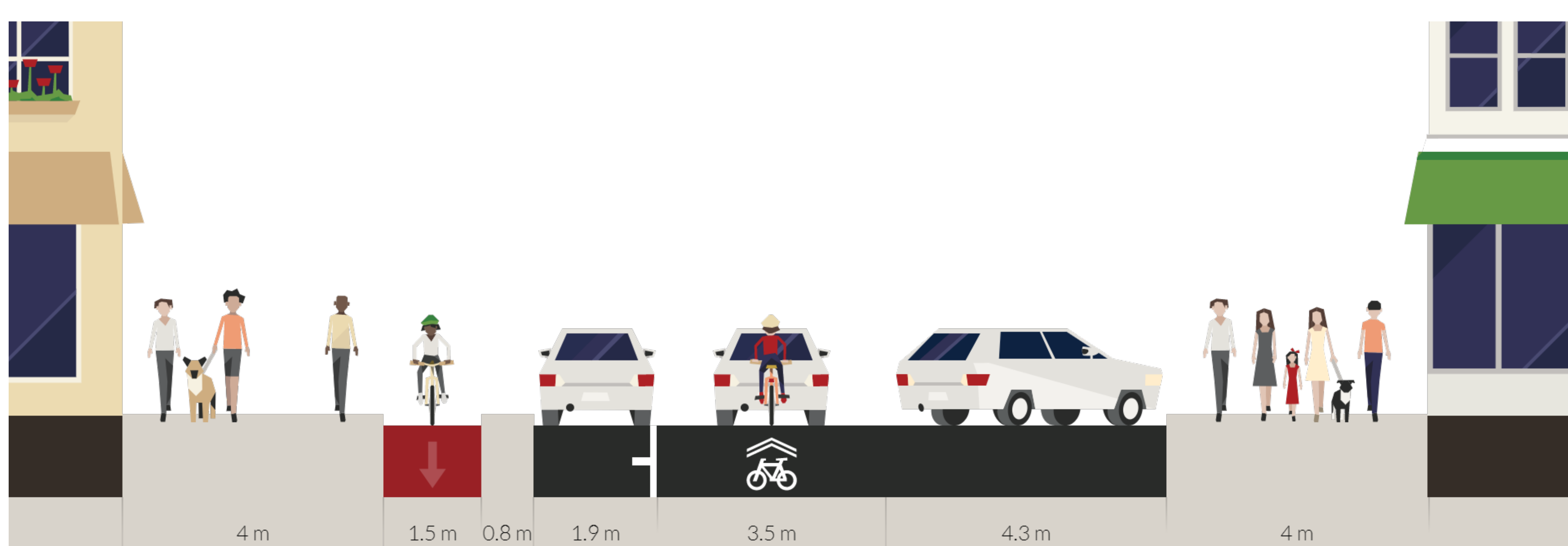
VIA NEGROLI RIQUALIFICAZIONE VIE LIMITROFE



- nuova pista ciclabile
parte del collegamento
Argonne - Forlanini-Linate

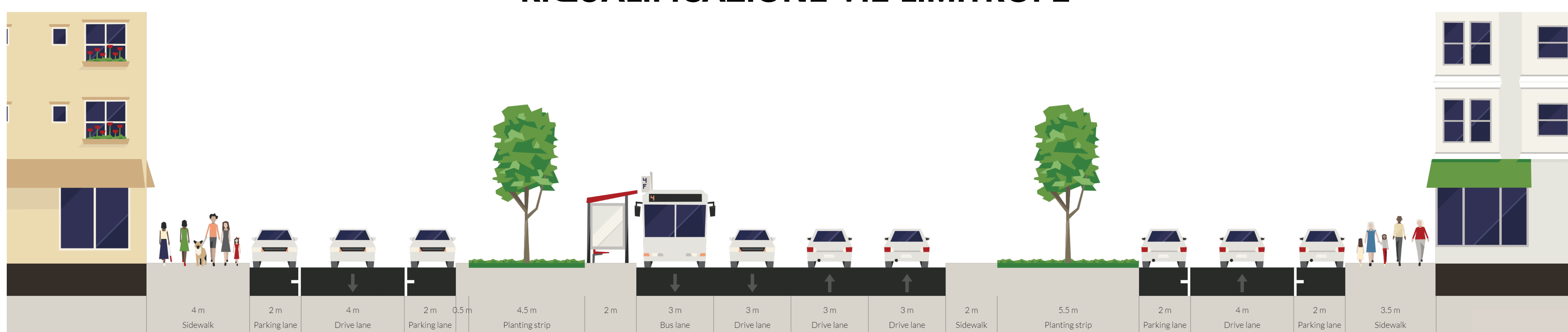


STATO DI FATTO

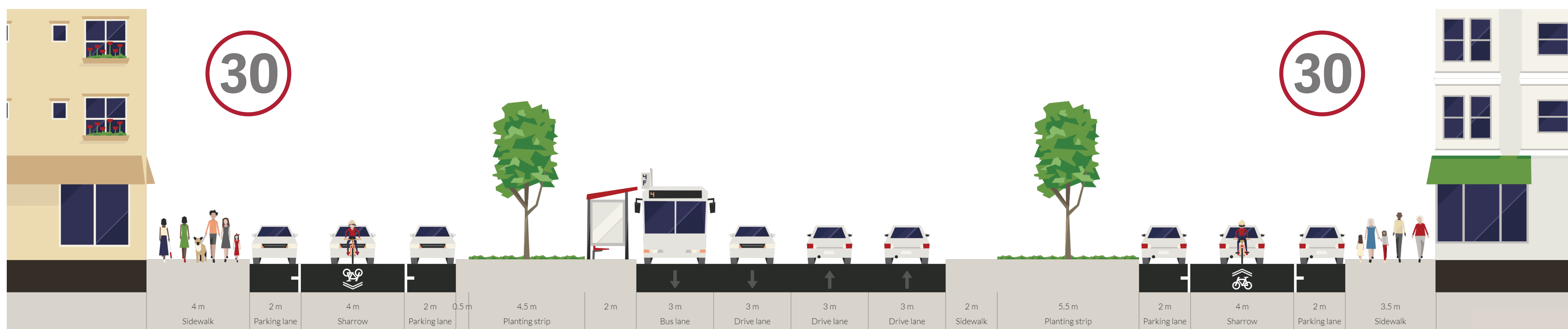


PROGETTO

VIALE ROMAGNA RIQUALIFICAZIONE VIE LIMITROFE



STATO DI FATTO



PROGETTO

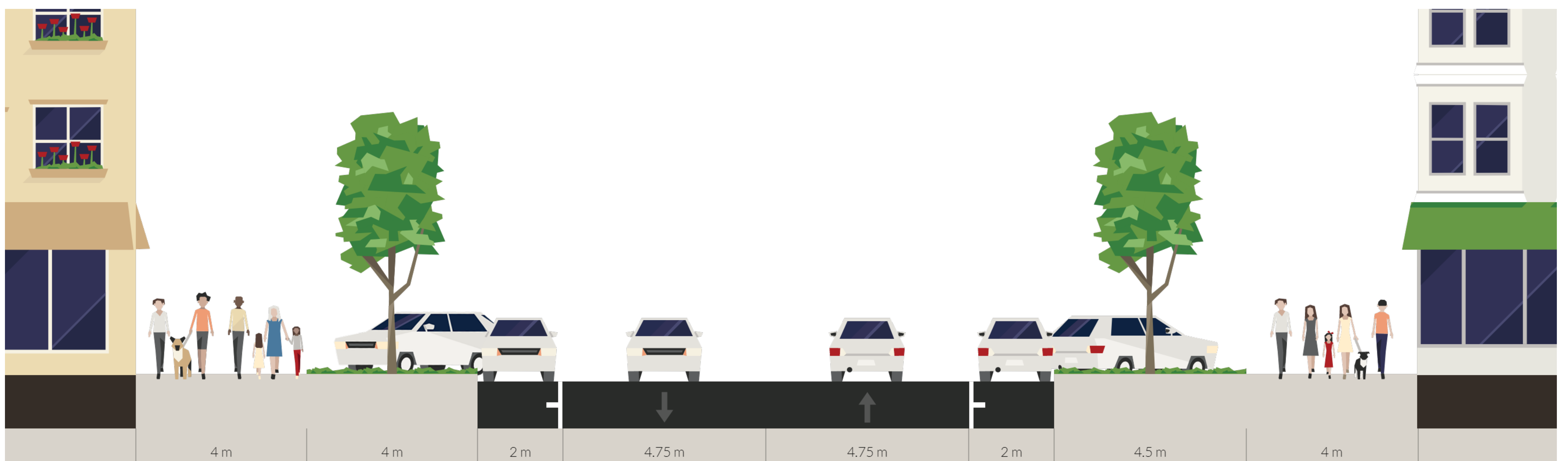
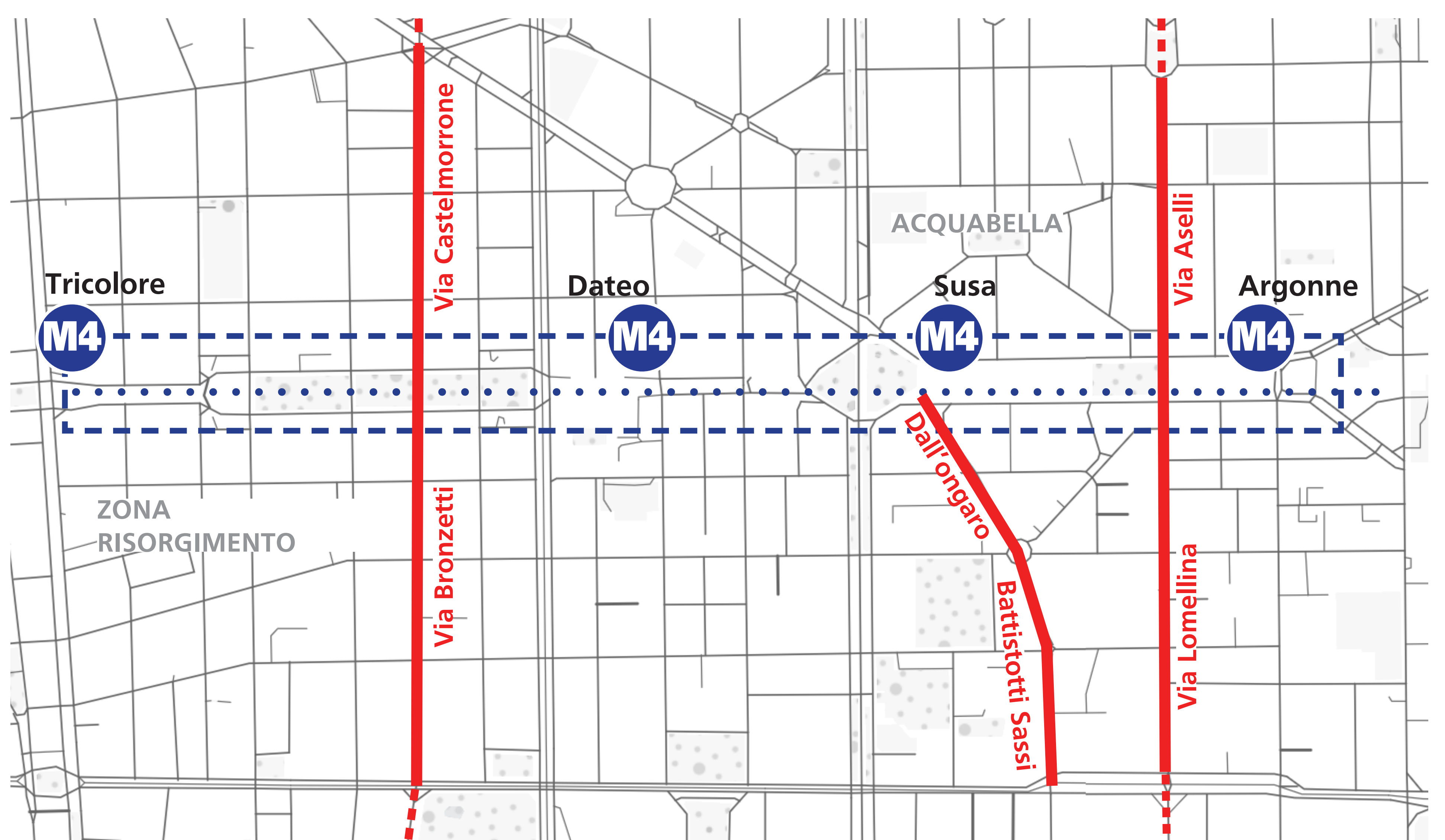


Comune di
Milano

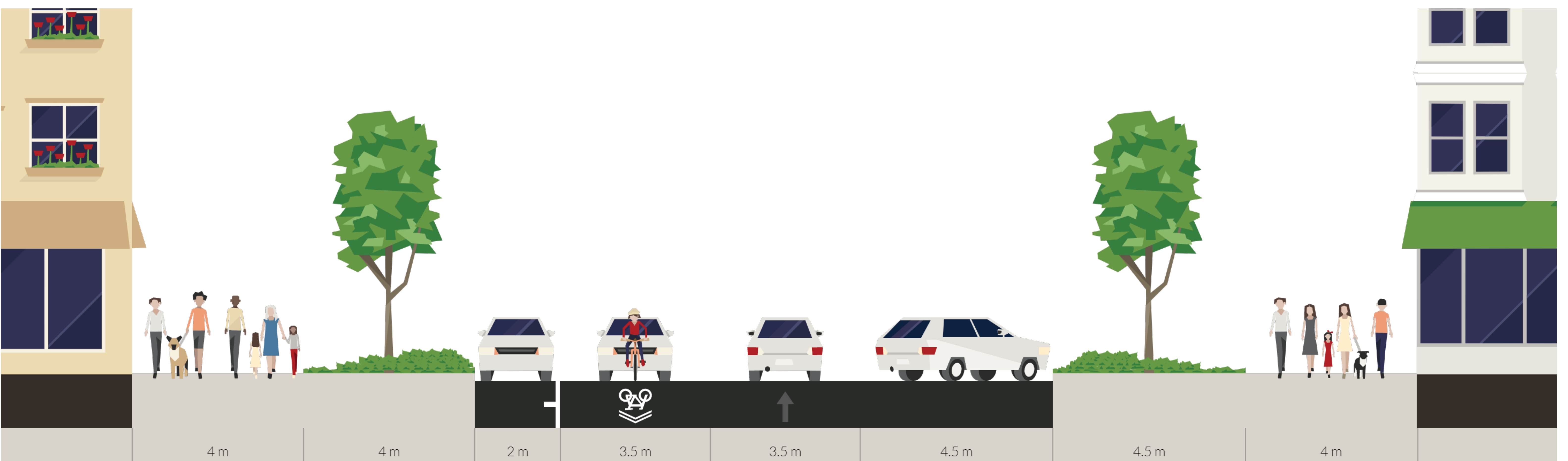
Piano Quartieri

VIA CASTELMORRONE-VIA BRONZETTI VIA ASELLI-VIA LOMELLINA VIA DALL'ONGARO-VIA BATTISTOTTI SASSI RIQUALIFICAZIONE VIE LIMITROFE

- protezione alberi dalla sosta abusiva
- sosta in linea e a lisca di pesce
- moderazione della velocità (alterazione sosta)



STATO DI FATTO



PROGETTO

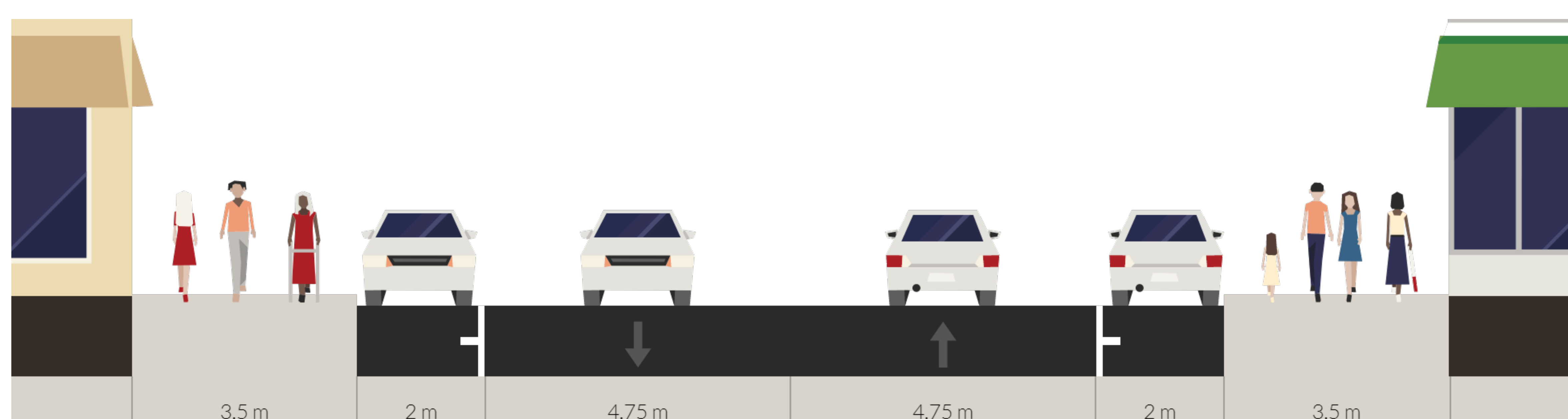


Comune di
Milano

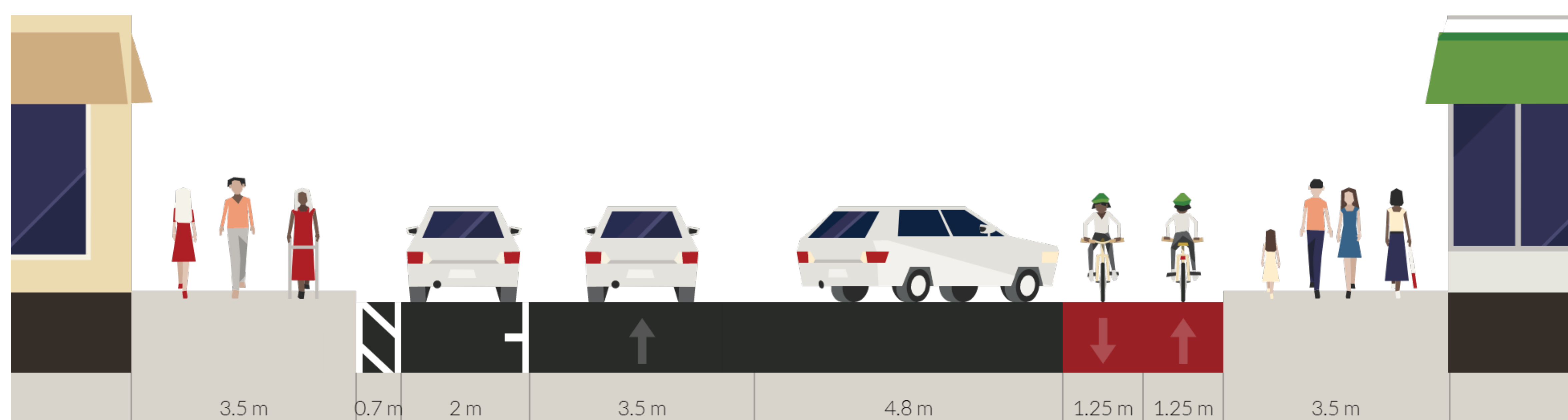
Piano Quartieri

VIA PISACANE - VIA FIAMMA RIQUALIFICAZIONE VIE LIMITROFE

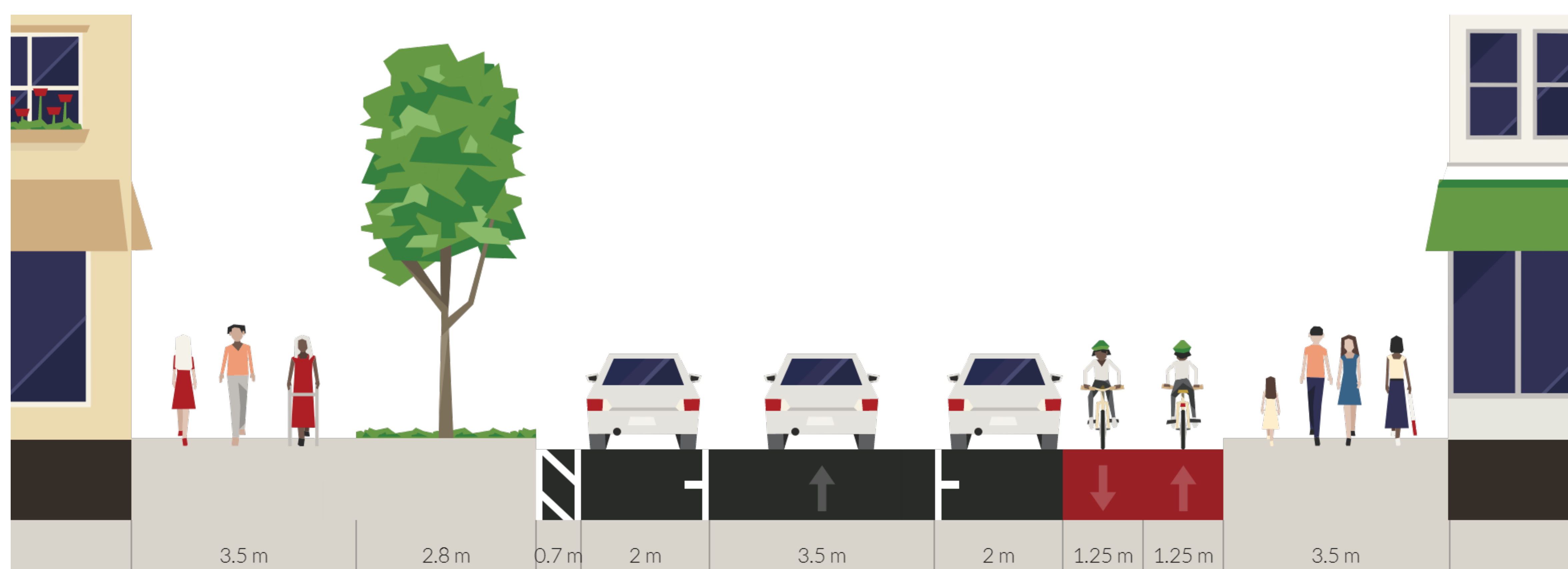
- introduzione senso unico
- inserimento ciclabile
- eventuali alberature nuove



STATO DI FATTO



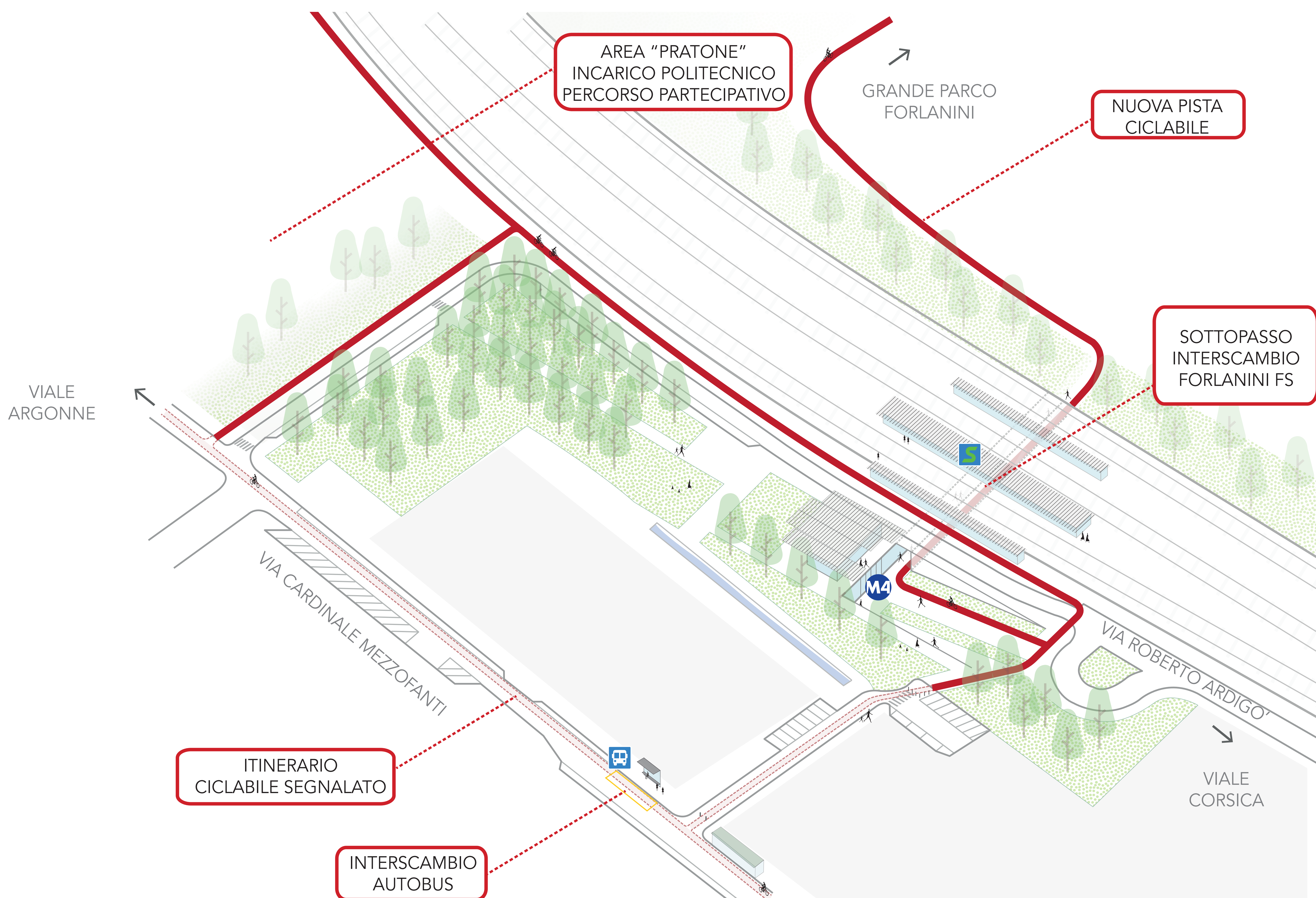
PROGETTO - FASE 1



PROGETTO - FASE 2

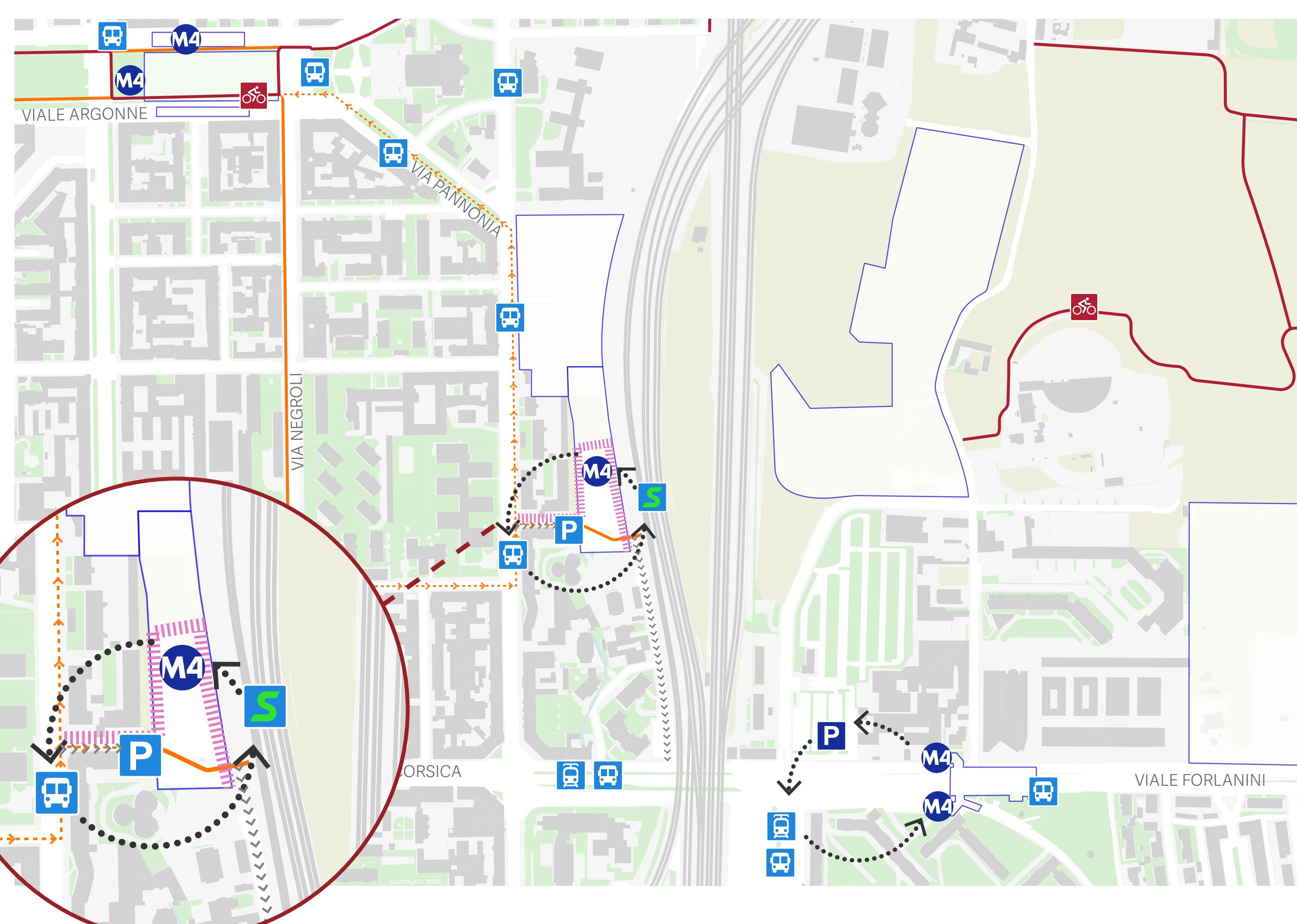
Piano Quartieri

M4 FORLANINI FS

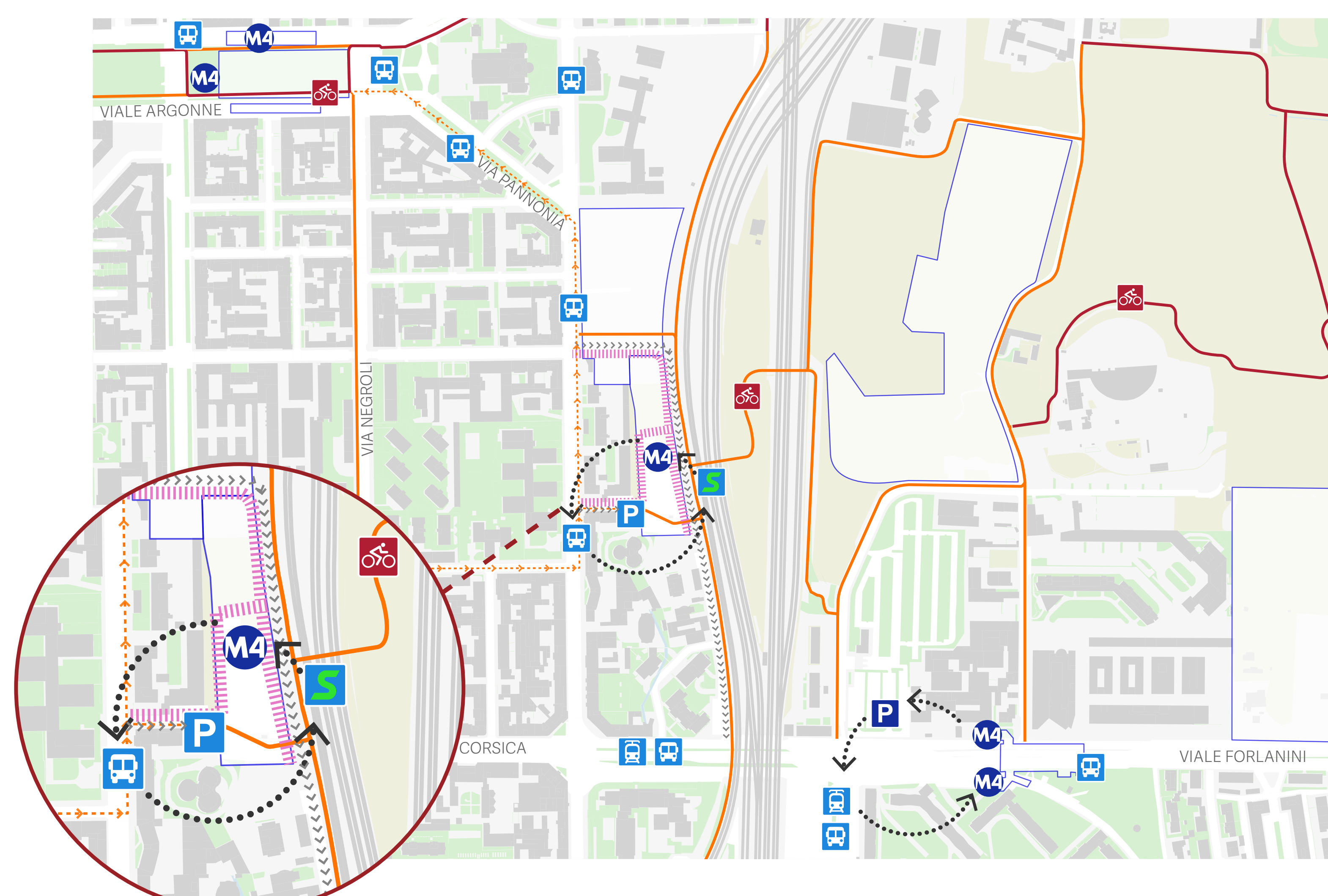


ARGONNE - FORLANINI VIABILITA'

PROGETTO - FASE 1



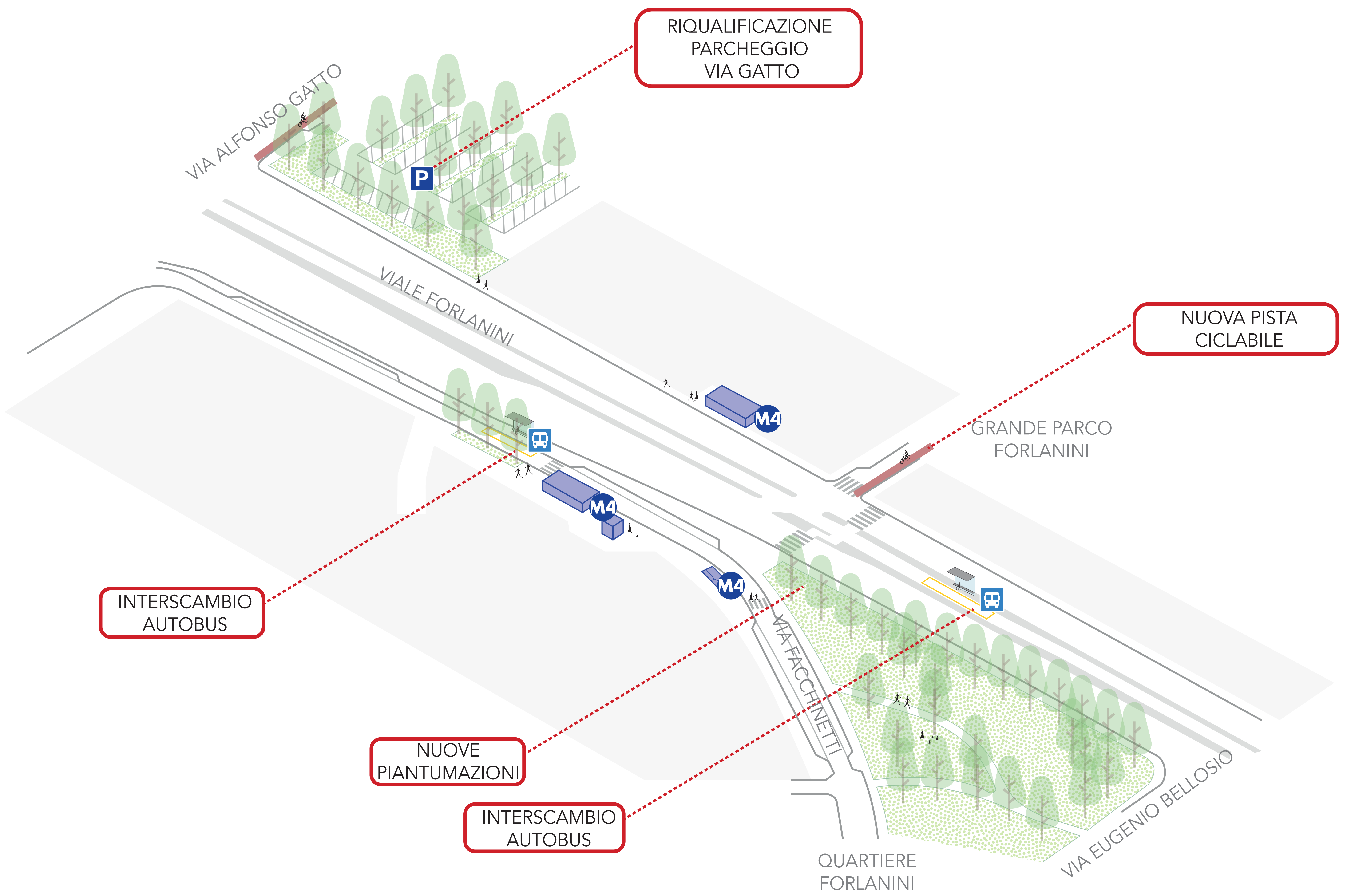
PROGETTO - FASE 2



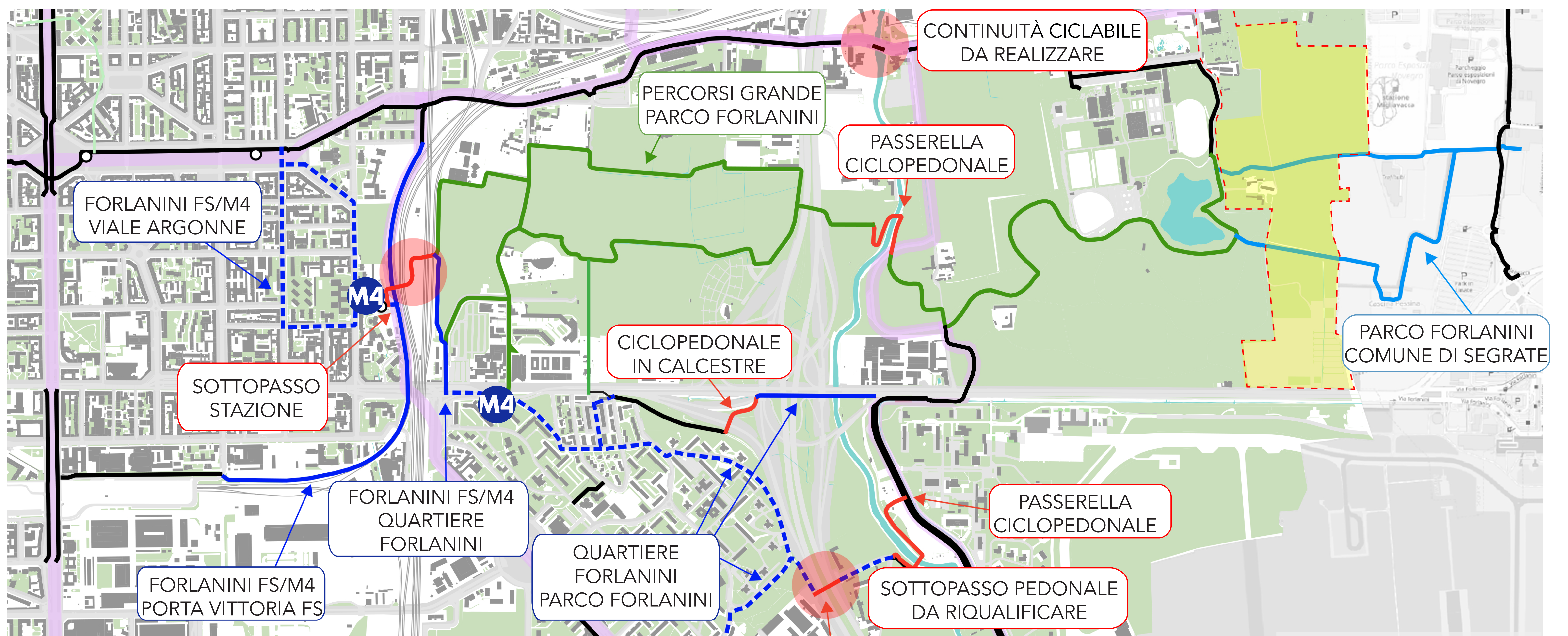
Comune di
Milano

Piano Quartieri

M4 QUARTIERE FORLANINI



- percorsi ciclabili esistenti
- nuovi percorsi ciclabili
- nuovi percorsi ciclabili Comune di Segrate
- nuovi percorsi nel verde
- nuovi percorsi di indirizzamento ciclabile
- sottopassi o passerelle ciclopedonali
- rete principale PUMS
- proprietà Martinitt
- recinzione esistente proprietà Martinitt



Piano Quartieri


MATERIALI E VERDE



Coerenza con le sistemazioni superficiali esistenti di piazza Risorgimento



Pavimentazione in pietra naturale e pavimentazione in calcestruzzo stabilizzato



Aiuole come elementi di paesaggio, con cambi di quota e delimitate da piattina in metallo



Alberi protetti da griglia in ghisa

Piano Quartieri

ESSENZE



ALBERI DI PRIMA GRANDEZZA

platano
(Platanus
occidentalis)

frassino
(Fraxinus excelsior
Westhof's Glorie)

ALBERI DI TERZA GRANDEZZA

melo da fiore
(malus)

ciliegio
(prunus serrulata)

mirto cresco
(lagerstroemia indica)

PIANTE TAPPEZZANTI

magnolia stellata
(hibiscus)

magnolia cespuglio
(hibiscus)

hypericum olympicus



platano
(Platanus
occidentalis)

magnolia
cespuglio
(hibiscus)

magnolia
stellata
(hibiscus)

ciliegio
(prunus serrulata)

mirto cresco
(lagerstroemia indica)

frassino
(fraxinus excelsior
Westhof's
Glorie)

iperico
(hypericum olympicus)

melo da fiore
(malus)

Piano Quartieri

CICLABILITÀ: DA MILANO A SEGRATE

- percorsi ciclabili esistenti
- nuovi percorsi ciclabili
- nuovi percorsi ciclabili Comune di Segrate
- nuovi percorsi nel verde
- nuovi percorsi di indirizzamento ciclabile
- sottopassi o passerelle ciclopedonali
- rete principale PUMS

