

# FOCUS M4

## Tratta Centro

# San Babila e Largo Augusto

20.05.2020

# Masterplan

---

PROGETTO ZONA 30

INTRODUZIONE  
NUOVA AREA PEDONALE  
IN PIAZZA SAN BABILA  
E LARGO TOSCANINI

INTRODUZIONE  
ZONA TRAFFICO LIMITATO  
IN VIA BORGOGNA  
(PRIMO TRATTO)

SOSTA TAXI  
IN VIA BORGOGNA  
E LARGO AUGUSTO

NUOVA PIAZZA  
IN LARGO AUGUSTO  
E ALLARGAMENTO  
MARCIAPIEDE  
IN VIA VERZIERE

NUOVI ALBERI  
E AREE VERDI  
IN LARGO AUGUSTO  
E VIA VERZIERE

RIPRISTINO  
CAPOLINEA/FERMATA  
AUTOBUS

NUOVI ALBERI IN GRIGLIA  
IN C.SO EUROPA E VIA DURINI

INTRODUZIONE  
ZONA TRAFFICO LIMITATO  
IN C.SO EUROPA E VIA DURINI

NUOVA PISTA CICLABILE  
IN C.SO EUROPA

ALLARGAMENTO  
MARCIAPIEDE  
IN C.SO EUROPA

CA.60 NUOVI ALBERI (FASE 1)  
TOT. CA. **70** NUOVI ALBERI (FASE 2)

CA.9500 MQ NUOVE AREE PEDONALI (FASE 1)  
TOT. CA. **14 000** MQ NUOVE AREE PEDONALI (FASE 2)

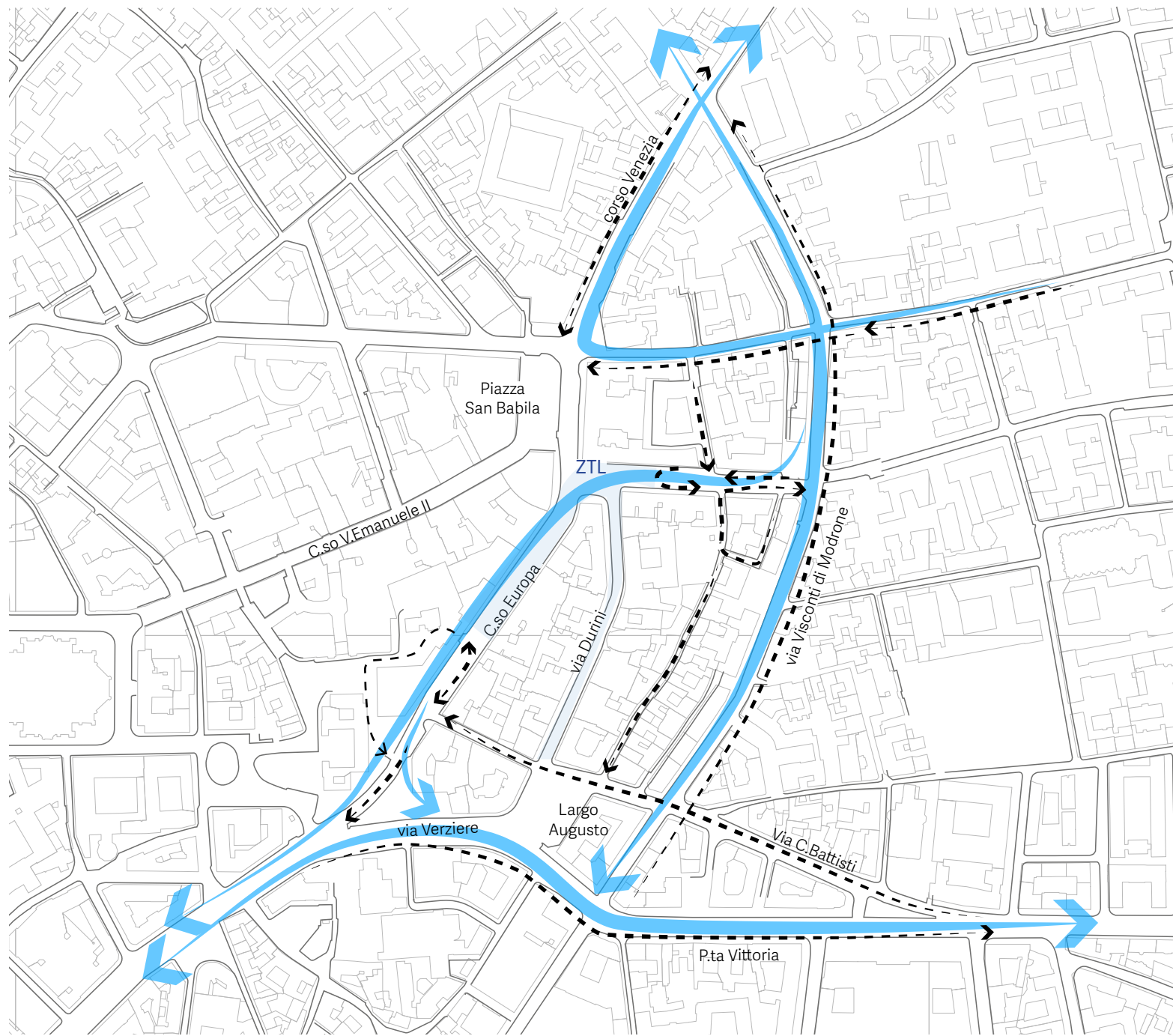
# Mobilità


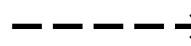

---

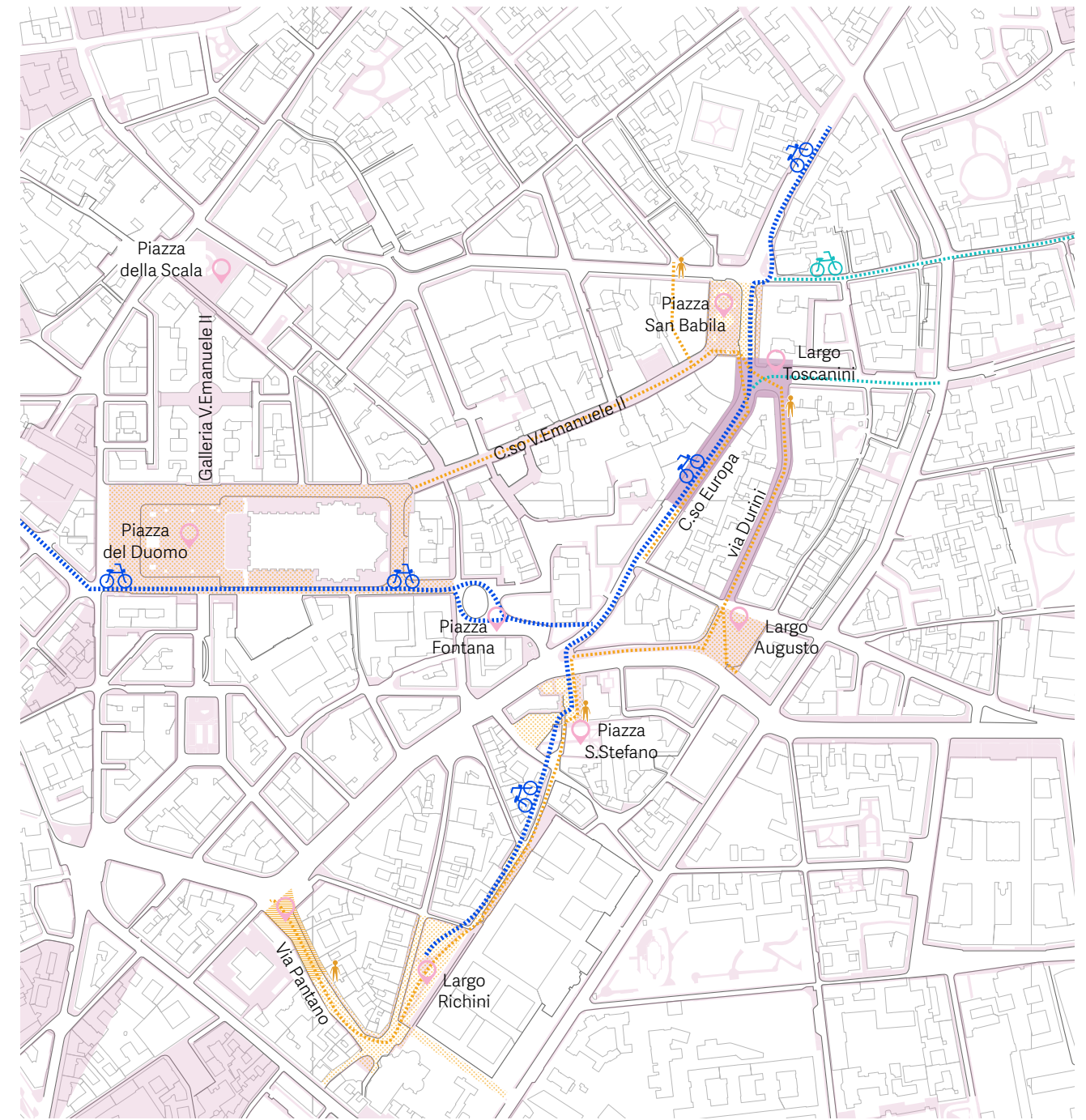







# Focus M4 Tratta Centro

## OBIETTIVO - FLUSSI PRINCIPALI



-  flusso mezzi pubblici
-  flusso mezzi privati
-  ZTL



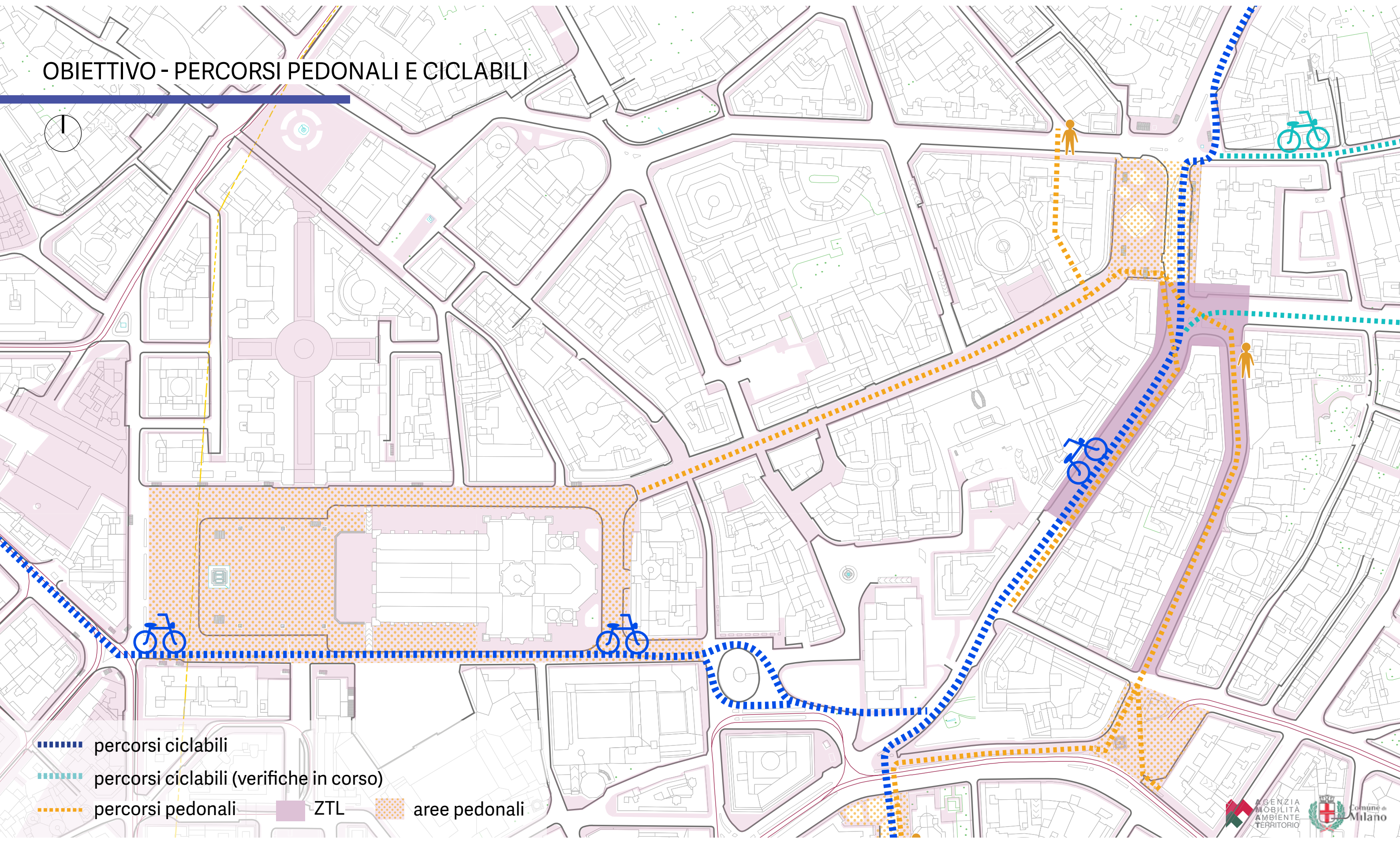
-  percorsi ciclabili
-  percorsi ciclabili (verifiche in corso)
-  percorsi pedonali
-  aree pedonali
-  ZTL



# Focus M4

## Tratta Centro

OBIETTIVO - PERCORSI PEDONALI E CICLABILI

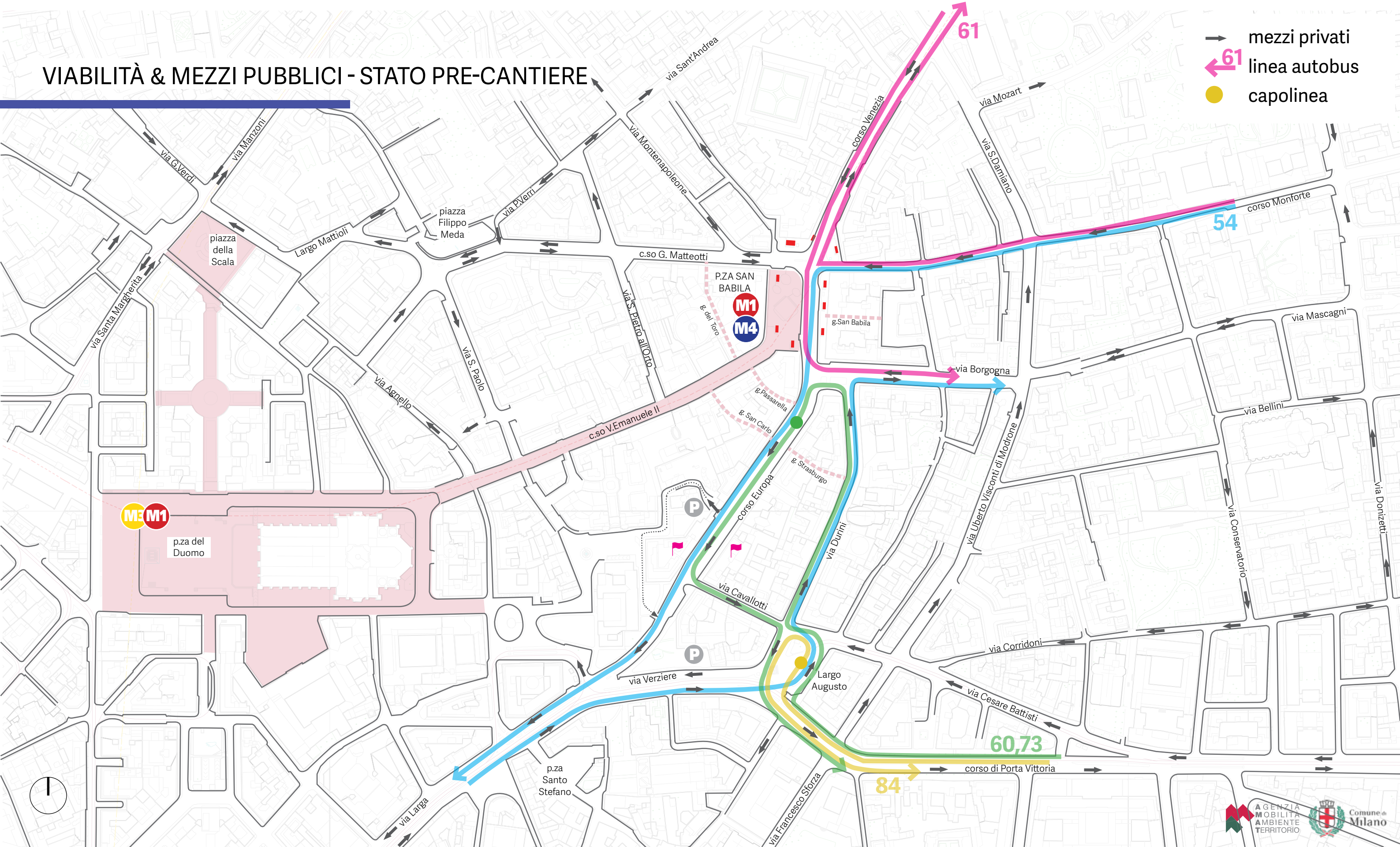


- percorsi ciclabili
- percorsi ciclabili (verifiche in corso)
- percorsi pedonali
- ZTL
- aree pedonali



# Focus M4 Tratta Centro

## VIABILITÀ & MEZZI PUBBLICI - STATO PRE-CANTIERE



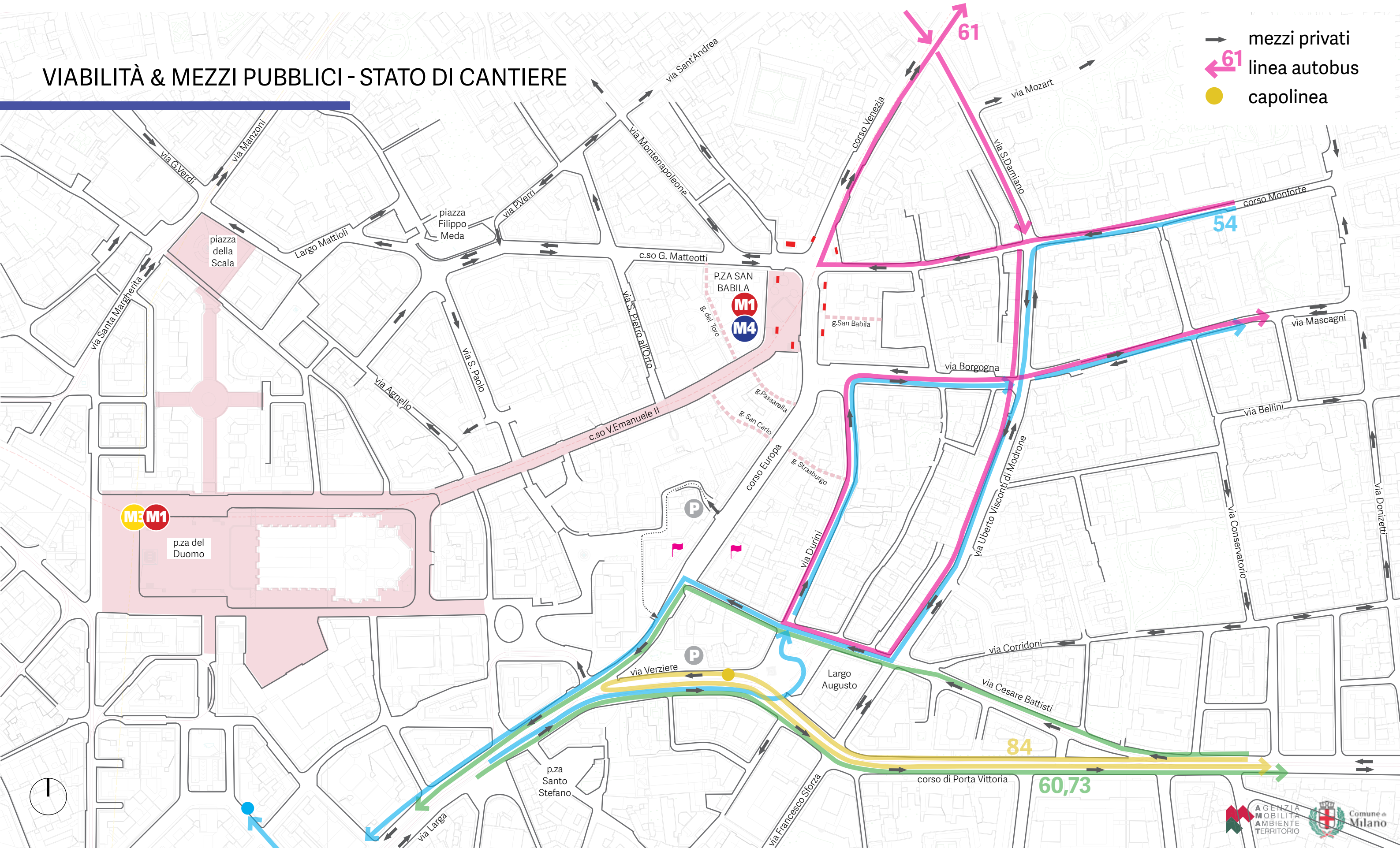
- mezzi privati
- ← 61 linea autobus
- capolinea



# Focus M4

## Tratta Centro

### VIABILITÀ & MEZZI PUBBLICI - STATO DI CANTIERE



- mezzi privati
- ← 61 linea autobus
- capolinea

54

61

84

60,73





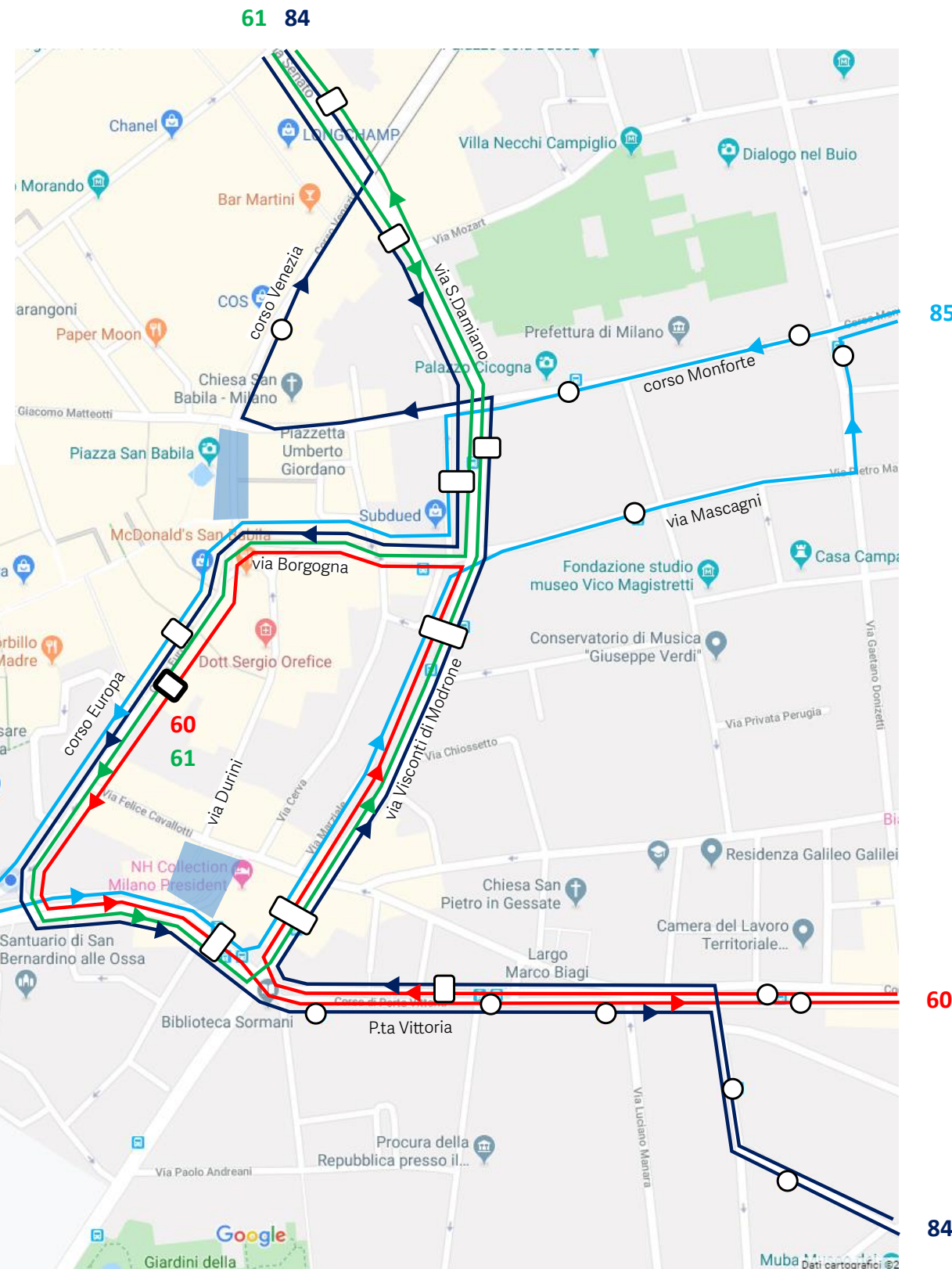
# Focus M4

## Tratta Centro

### PROGETTO - VIABILITÀ & MEZZI PUBBLICI - ITINERARI

- 60**: Zara M3 M5 - San Babila M1 M4
- 61**: Washington M4 - San Babila M1 M4
- 84**: P.ta Volta - Corvetto M3/San Donato M3
- 85**: L.go Murani - Duomo M1 M3

-  fermata esistente/pre-esistente
-  capolinea



#### LINEE 60, 61, 84, 85

**60**  
P.ta Vittoria, via V.di Modrone, via Borgogna,  
**capolinea in c.so Europa\***  
(interscambio San Babila M4 M1),  
via Verziere, P.ta Vittoria

**61**  
via San Damiano, via V.di Modrone, via Borgogna,  
**capolinea in c.so Europa\***  
(interscambio San Babila M4 M1),  
via Verziere, P.ta Vittoria

\*Previsti spazi per attestare 2 linee con bus da 12 metri (4 stalli).

**84 Corvetto -> Centro**  
P.ta Vittoria, via V. di Modrone, C.so Monforte,  
C.so Venezia  
interscambio San Babila M1 M4  
- fermata in C.so Venezia

**84 P.ta Volta -> Centro**  
San Damiano, Via Borgogna, C.so Europa,  
via Verziere, P.ta Vittoria  
interscambio San Babila M4 M1- fermata in C.so Europa

**85**  
C.so Monforte, via V. di Modrone, via Borgogna,  
C.so Europa, via Larga, Baracchini,  
**capolinea in p.zza Diaz**,  
via Gonzaga, via Albricci, via Larga, via Verziere,  
via V. di Modrone, via Mascagni  
interscambio San Babila M4 M1- fermata in C.so Europa







# Focus M4

## Tratta Centro

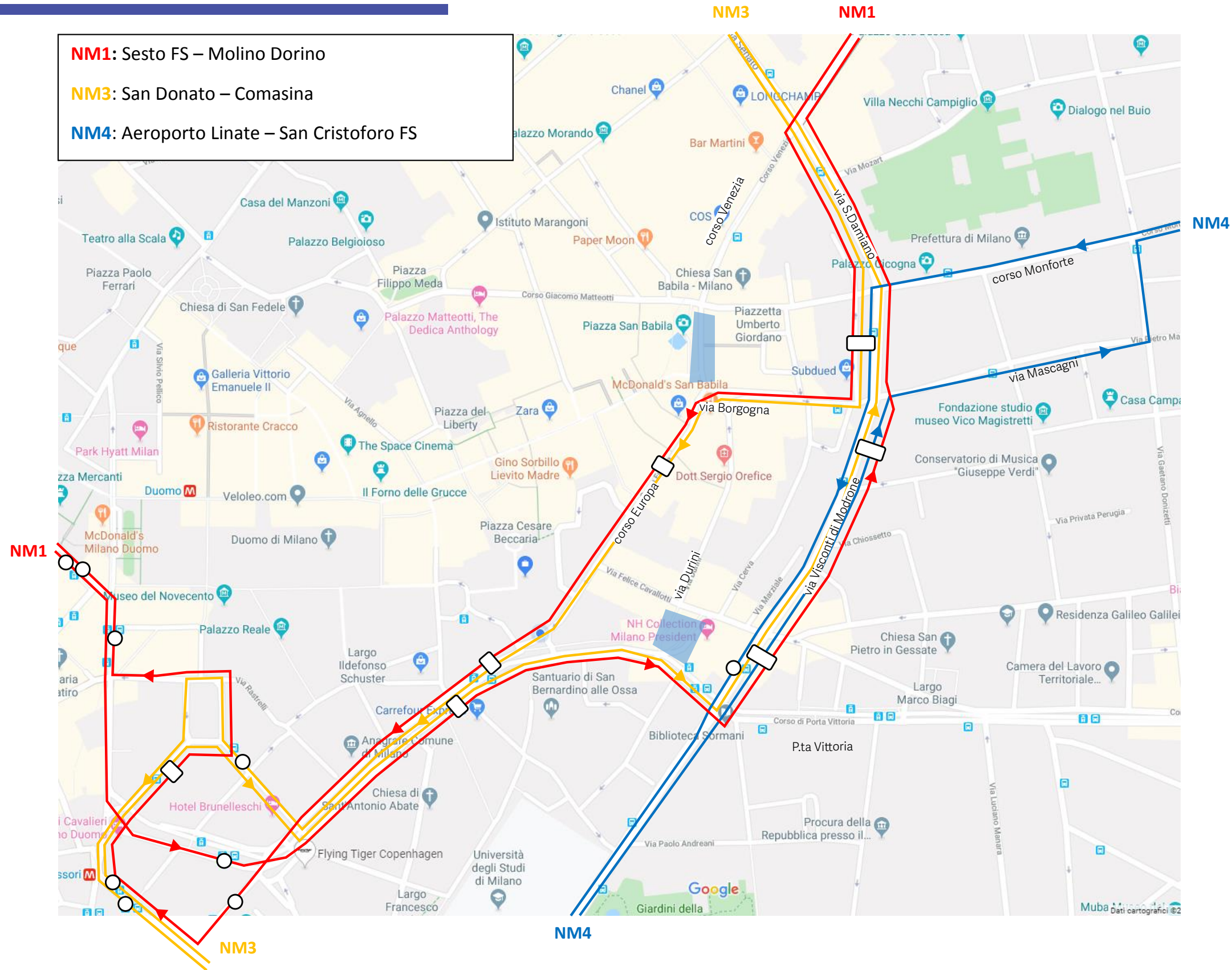
### VIABILITÀ & MEZZI PUBBLICI - PROGETTO - RETE NOTTURNA

**NM1:** Sesto FS – Molino Dorino

**NM3:** San Donato – Comasina

**NM4:** Aeroporto Linate – San Cristoforo FS

○ fermata esistente/pre-esistente





# Focus M4

## Tratta Centro

### VIABILITÀ - TAXI - PROGETTO



- sensi di marcia
- percorsi taxi
- fermata taxi (progetto)

# Spazi pubblici

---



# Piazza San Babila





# Piazza San Babila





# Largo Toscanini

Officina Urbana





# Largo Toscanini

Officina Urbana





# Largo Augusto





# Largo Augusto





via Verziere



Via VERZIERE 11

Café Verziere

BAR

TIH COLLECTION PRESIDENT

MILANO  
WEEK

0-24



# via Verziere

