

Piano dei Servizi

Schede dei Nuclei di Identità Locale

Dal NIL 1 al NIL 44

Elaborato emendato a seguito della delibera di adozione n. 2 Seduta Consiliare 5 marzo 2019

Nuclei di Identità Locale (NIL)

Guida alla lettura delle schede

Le schede NIL rappresentano un vero e proprio atlante territoriale, strumento di verifica e consultazione per la programmazione dei servizi, ma soprattutto di conoscenza dei quartieri che compongono le diverse realtà locali, evidenziando caratteristiche uniche e differenti per ogni nucleo. Tale fine è perseguito attraverso l'organizzazione dei contenuti e della loro rappresentazione grafica, ma soprattutto attraverso l'operatività, restituendo in un sistema informativo, in costante aggiornamento, una struttura dinamica: i dati sono raccolti in un'unica tabella che restituisce, mediante stringhe elaborate in linguaggio html, i contenuti delle schede relazionati agli altri documenti del Piano. Si configurano dunque come strumento aperto e flessibile, i cui contenuti sono facilmente relazionabili tra loro per rispondere, con eventuali ulteriori approfondimenti tematici, a diverse finalità di analisi per meglio orientare lo sviluppo locale.

In particolare, le schede NIL, come strumento analitico-progettuale, restituiscono in modo sintetico le componenti socio-demografiche e territoriali.

Composte da sei sezioni tematiche, esprimono i fenomeni territoriali rappresentativi della dinamicità locale presente. Le schede NIL raccolgono dati provenienti da fonti eterogenee anagrafiche e censuarie, relazionate mediante elaborazioni con i dati di tipo geografico territoriale.

La sezione iniziale rappresenta in modo sintetico la struttura della popolazione residente attraverso l'articolazione di indicatori descrittivi della realtà locale, allo stato di fatto e previsionale, ove possibile, al fine di prospettare l'evoluzione demografica attesa. I dati demografici sono, inoltre, confrontati con i tessuti urbani coinvolti al fine di evidenziarne l'impatto territoriale. I principali indicatori della struttura demografica riguardano la struttura della popolazione per classi di età, i gruppi sociali prevalenti e i trend di crescita.

L'offerta di servizi è rappresentata nella seconda sezione, strutturata mediante una rappresentazione cartografica della distribuzione spaziale dei servizi presenti, le cui quantità vengono esplicitate sia in termini dimensionali che grafici, restituendo in formato percentuale la dotazione di ogni categoria di servizio rispetto alla totalità dell'offerta di servizi del NIL.

Le quantità di servizi tengono in considerazione sia i servizi areali (quelli che interessano tutta la pertinenza di un'area o edificio) sia i servizi puntuali (quelli che interessano solo porzioni di edificio). La quantificazione in mq di servizi è calcolata solo sulla quantificazione dei servizi areali.

Da tenere in considerazione nel calcolo del numero di servizi presente nel NIL che, nel caso di aree su cui insistono più servizi compresenti, i cosiddetti servizi "sussidiari" di un servizio "principale" vengono contati nella quantità di servizi ma non concorrono al calcolo dei mq di servizi.

Nella sezione successiva viene rappresentato il sistema del verde e delle acque, attraverso l'articolazione delle varie componenti dello spazio aperto esistente e di previsione. La scheda rappresenta la lettura del rapporto tra componente ambientale ed il costruito.

La quarta sezione riporta le reti infrastrutturali, individua gli ambiti definiti ad alta accessibilità e le aree pedonali. Attraverso gli indicatori è possibile valutare il livello di accessibilità e fruibilità degli spazi.

Nelle quinta sezione viene esplicitata la propensione al cambiamento attraverso l'individuazione delle trasformazioni in corso sotto l'aspetto urbanistico ed edilizio. Grazie ai contenuti è possibile avere un monitoraggio della rigenerazione in atto ed attesa.

Nell'ultima sezione vengono riportate le previsioni delle opere pubbliche di iniziativa privata ed in programmazione dell'Amministrazione, specificando le tipologie di intervento e lo stato di attuazione. La relazione con il Piano Triennale delle Opere Pubbliche rende concreto e aggiornabile in forma dinamica lo stato di attuazione delle previsioni di servizi e delle infrastrutture in generale, consentendo una relazione diretta con il principale strumento di programmazione della città pubblica

In chiusura vengono elencati i servizi distinti tra quelli che sono disciplinati dal Piano dei Servizi e quelli privati, articolati nelle diverse categorie e tipologie individuate dal Catalogo dei Servizi, le infrastrutture tecnologiche e per l'ambiente e i luoghi di culto disciplinati dal Piano per le Attrezzature Religiose.

Elenco schede NIL

01. Duomo
 02. Brera
 03. Giardini P.ta Venezia
 04. Guastalla
 05. P.ta Vigentina - P.ta Lodovica
 06. P.ta Ticinese - Conca del Naviglio
 07. Magenta- S.Vittore
 08. Parco Sempione
 09. P.ta Garibaldi - P.ta Nuova
 10. Stazione Centrale - Ponte Seveso
 11. Isola
 12. Maciachini-Maggiolina
 13. Greco - Segnano
 14. Niguarda - Ca' Granda - Prato Centenaro - Q.re Fulvio Testi
 15. Bicocca
 16. Gorla - Precotto
 17. Adriano
 18. Cimiano - Rottole - Q.re Feltre
 19. Padova - Turro - Crescenzago
 20. Loreto - Casoretto - NoLo
 21. Buenos Aires - P.ta Venezia - P.ta Monforte
 22. Città studi
 23. Lambrate - Ortica
 24. Parco Forlanini - Cavriano
 25. Corsica
 26. XXII Marzo
 27. P.ta Romana
 28. Umbria - Molise - Calvairate
 29. Ortomercato
 30. Taliedo - Morsenchio - Q.re Forlanini
 31. Monluè - Ponte Lambro
 32. Triulzo Superiore
 33. Rogoredo - Santa Giulia
 34. Chiaravalle
 35. Lodi-Corvetto
 36. Scalo Romana
 37. Morivione
 38. Vigentino - Q.re Fatima
 39. Quintosole
 40. Ronchetto delle Rane
 41. Gratosoglio - Q.re Missaglia - Q.re Terrazze
 42. Stadera - Chiesa Rossa - Q.re Torretta - Conca Fallata
 43. Tibaldi
 44. P.ta Ticinese - Conchetta
 45. Moncucco - San Cristoforo
 46. Barona
 47. Cantalupa
 48. Ronchetto sul Naviglio - Q.re Lodovico il Moro
 49. Giambellino
 50. P.ta Genova
 51. P.ta Magenta
 52. Bande Nere
 53. Lorenteggio

54. Muggiano
 55. Baggio - Q.re degli Olmi - Q.re Valsesia
 56. Forze Armate
 57. San Siro
 58. De Angeli-Monte Rosa
 59. Tre Torri
 60. Stadio - Ippodromi
 61. Quarto Cagnino
 62. Quinto Romano
 63. Figino
 64. Trenno
 65. Q.re Gallaratese - Q.re San Leonardo - Lampugnano
 66. QT8
 67. Portello
 68. Pagano
 69. Sarpi
 70. Ghisolfi
 71. Villapizzone - Cagnola - Boldinasco
 72. Maggiore - Musocco - Certosa
 73. Cascina Merlata
 74. Roserio
 75. Stephenson
 76. Quarto Oggiaro - Vialba - Musocco
 77. Bovisa
 78. Farini
 79. Dergano
 80. Affori
 81. Bovisasca
 82. Comasina
 83. Bruzzano
 84. Parco Nord
 85. Parco delle Abbazie
 86. Parco dei Navigli
 87. Assiano
 88. Parco Bosco in città

Elenco schede NIL per i municipi**Municipio 1**

1. Duomo
 2. Brera
 3. Giardini Porta Venezia
 4. Guastalla
 7. Magenta- S. Vittore
 8. Parco Sempione
 (5. Vigentina)
 (6. Ticinese)
 (68. Pagano)
 (69. Sarpi)

Municipio 2

10. Stazione Centrale - Ponte Seveso
 16. Gorla - Precotto
 17. Adriano
 19. Padova - Turro - Crescenzago
 (11. Isola)
 (12. Maciachini-Maggiolina)
 (13. Greco - Segnano)
 (20. Loreto - Casoretto - NoLo)

Municipio 3

18. Cimiano - Rottole - Q.re Feltre
 21. Buenos Aires - P.ta Venezia - P.ta Monforte
 22. Città studi
 23. Lambrate - Ortica
 (20. Loreto)
 (24. Parco Forlanini - Cavriano)

Municipio 4

25. Corsica
 26. XXII Marzo
 28. Umbria - Molise - Calvairate
 29. Ortomercato
 30. Taliedo - Morsenchio - Q.re Forlanini
 31. Monluè - Ponte Lambro
 32. Triulzo Superiore
 33. Rogoredo - Santa Giulia
 35. Lodi-Corvetto
 (27. P.ta Romana)

Municipio 5

5. P.ta Vigentina - P.ta Lodovica
 6. P.ta Ticinese - Conca del Naviglio
 36. Scalo Romana
 34. Chiaravalle
 37. Morivione
 38. Vigentino - Q.re Fatima
 39. Quintosole
 40. Ronchetto delle Rane
 41. Gratosoglio - Q.re Missaglia
 - Q.re Terrazze
 42. Stadera - Chiesa Rossa - Q.re Torretta
 - Conca Fallata
 43. Tibaldi
 85. Parco delle Abbazie
 86. Parco dei Navigli
 (47. Cantalupa)

Municipio 6

44. P.ta Ticinese - Conchetta
 45. Moncucco - San Cristoforo
 46. Barona
 47. Cantalupa
 48. Ronchetto sul Naviglio
 - Q.re Lodovico il Moro
 49. Giambellino
 50. P.ta Genova
 52. Bande Nere
 53. Lorenteggio
 86. Parco dei Navigli
 (51. Washington)

Municipio 7

51. P.ta Magenta
 54. Muggiano
 55. Baggio - Q.re degli Olmi - Q.re Valsesia
 56. Forze Armate
 57. San Siro
 58. De Angeli-Monte Rosa
 60. Stadio - Ippodromi
 61. Quarto Cagnino
 62. Quinto Romano
 63. Figino
 87. Assiano
 88. Parco Bosco in città
 (68. Pagano)

Municipio 8

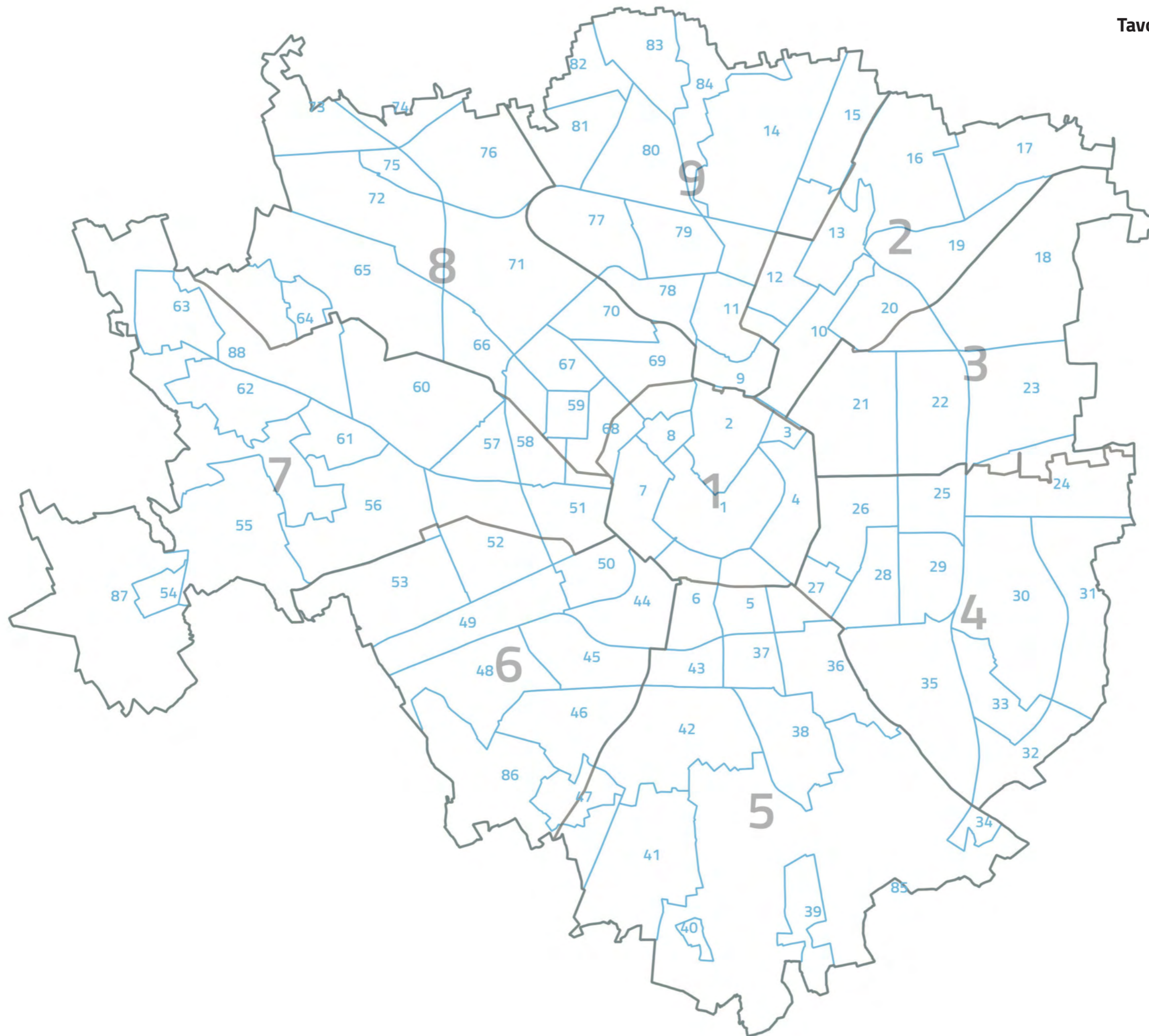
59. Tre Torri
 64. Trenno
 65. Q.re Gallaratese - Q.re San Leonardo
 - Lampugnano
 66. QT8
 67. Portello
 68. Pagano
 69. Sarpi
 70. Ghisolfi
 71. Villapizzone - Cagnola - Boldinasco
 72. Maggiore - Musocco - Certosa
 73. Cascina Merlata
 74. Roserio
 75. Stephenson
 76. Quarto Oggiaro - Vialba - Musocco
 (88. Parco Bosco in città)

Municipio 9

9. P.ta Garibaldi - P.ta Nuova
 11. Isola
 14. Niguarda - Ca' Granda - Prato Centenaro
 - Q.re Fulvio Testi
 15. Bicocca
 77. Bovisa
 78. Farini
 79. Dergano
 80. Affori
 81. Bovisasca
 82. Comasina
 83. Bruzzano
 84. Parco Nord
 (12. Maciachini-Maggiolina)
 (13. Greco)

I NIL tra parentesi ricadono in più di una Zona di Decentramento.

Tavole d'inquadramento



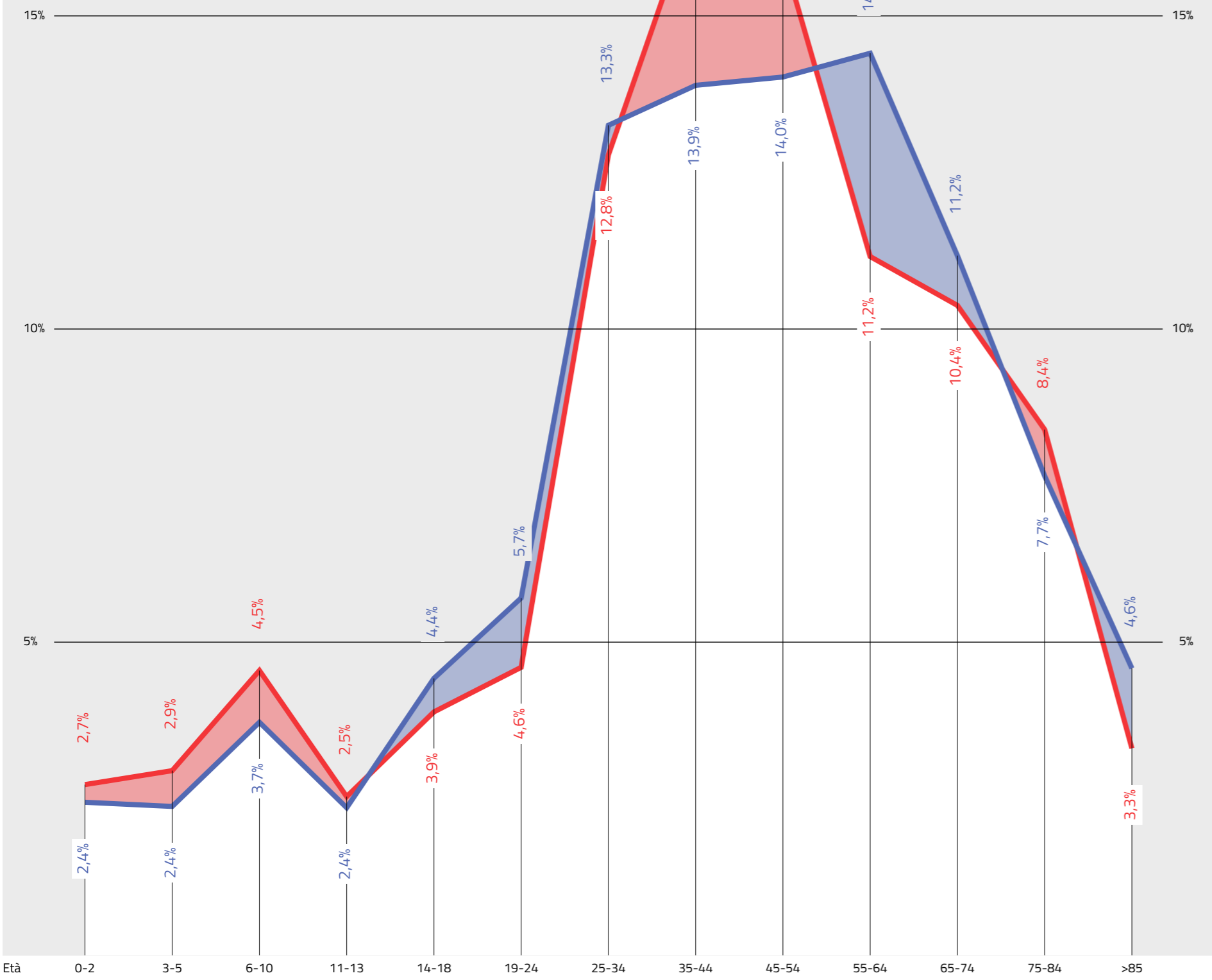
29.209

Popolazione totale (2017)
2,1% del totale di Milano

33.200

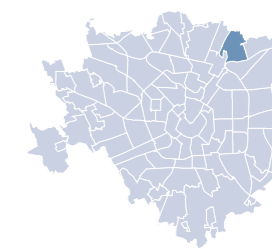
Popolazione totale (2030)
2,2% del totale di Milano

2017
2030



NIL 16

Gorla, Precotto



Dati socio-demografici

3,0 km²
Superficie

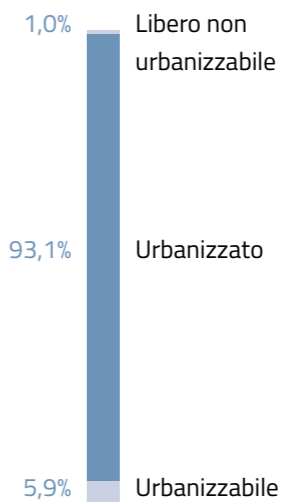
1,7%
della superficie di Milano

9.736 ab/km²
Densità abitativa

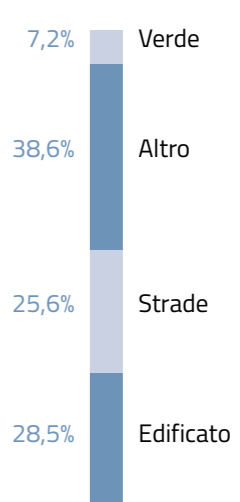
14.693
Famiglie

23,4%
Popolazione straniera


Componenti del suolo



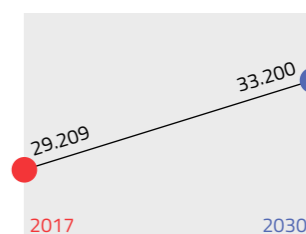
Uso prevalente del suolo nel TUC




Giovani (da 0 a 18 anni)




Residenti



Adulti (da 19 a 64 anni)

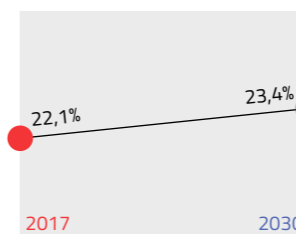


Indice di dipendenza strutturale

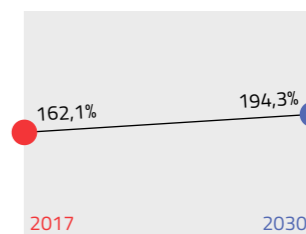


Rapporto tra popolazione da 0 a 14 anni e oltre 65 anni / da 15 a 64 anni

Anziani (oltre 65 anni)



Indice di vecchiaia



Rapporto tra la popolazione oltre 64 anni / da 0 a 14 anni

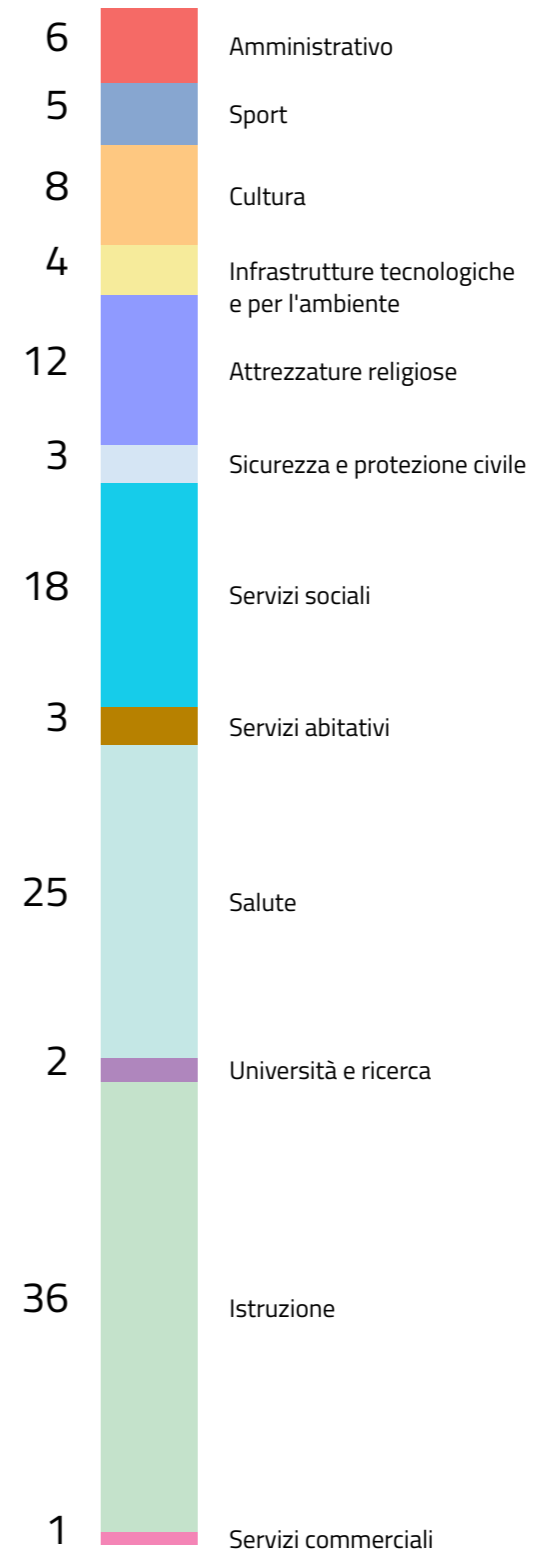
NIL 16

Gorla, Precotto

Dotazione dei servizi esistenti



SERVIZI ESISTENTI



257.471 m²
Aree a servizi

8,6%
Superficie NIL

8,7 m²/ab
Densità

NIL 16

Gorla, Precotto

Il sistema del verde e delle acque

VERDE ESISTENTE

217.163 m²

Verde complessivo

2.157 m²

Orti urbani

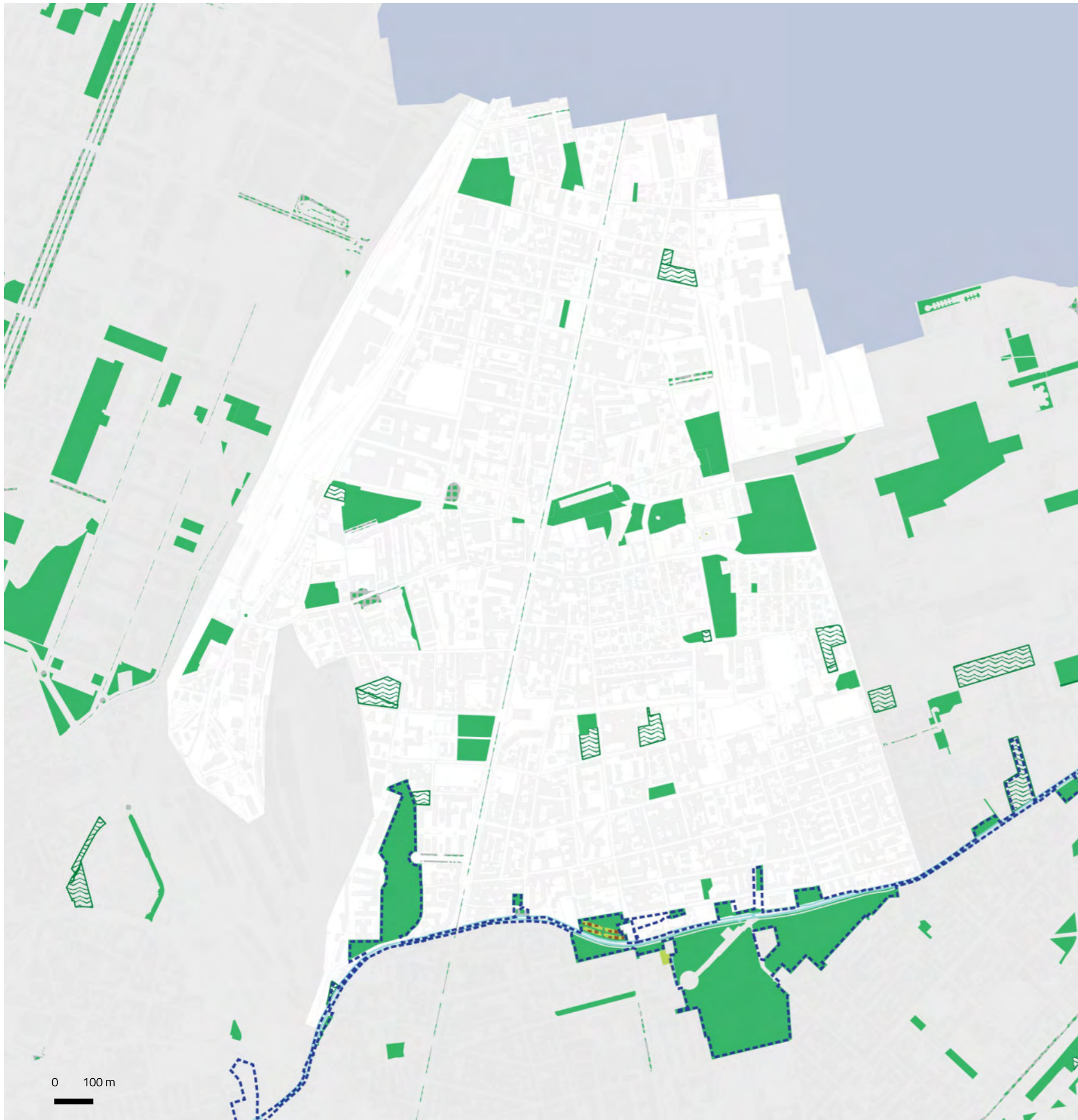
205.690 m²

Verde urbano

205.690 m²

Aree permeabili
della rete di mobilità

VERDE PREVISTO



- Verde urbano esistente
- Verde esistente
- Alberi monumentali
- Aree destinate all'agricoltura
- Parco Regionale
- Aree boscate
- Giardini condivisi
- Orti urbani
- Verde di nuova previsione
- Nuovi boschi
- Nuovi parchi urbani
- Piantumazioni previste
- Proposta perimetro PASM
- PLIS Media Valle del Lambro
- Proposta PLIS Martesana
- Parco Argicolo Ticinello
- Tracciato riapertura Navigli
- Reticolo idrico
- Progetto riapertura Navigli

NIL 16

Gorla, Precotto

Rigenerazione e trasformazione

AREE SOTTOPOSTE A NORMA TRANSITORIA – IN ATTUAZIONE

10.664,9 m²

Aree a verde

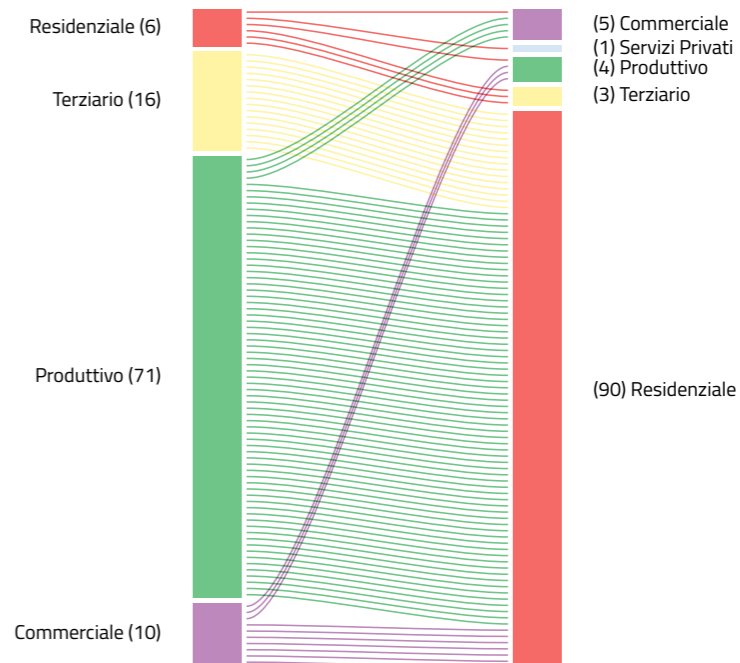
100,0% – 10.664,9 m² urbano

4.489 m²

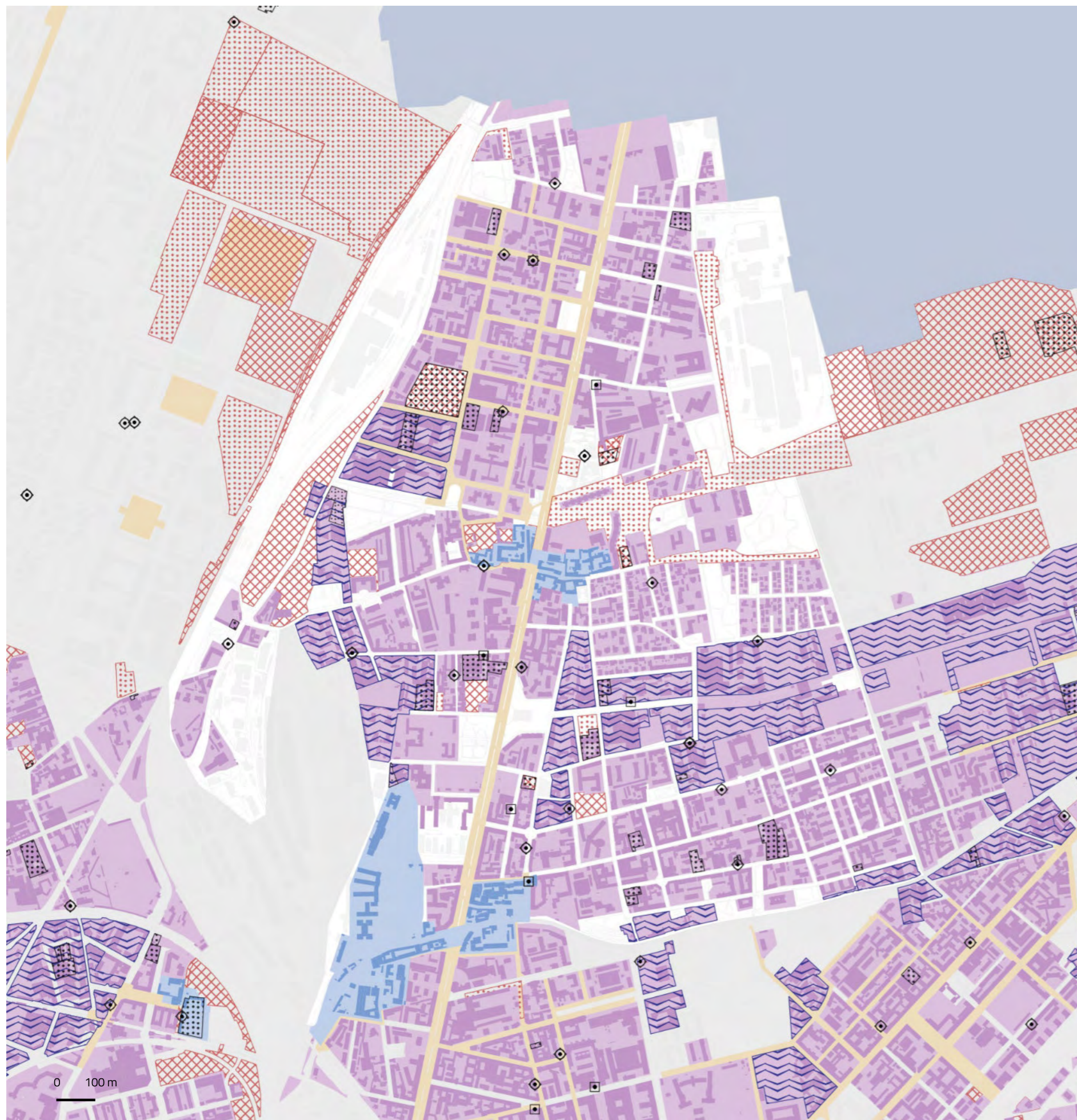
Aree a servizi

100,0% – 4.489 m² Servizi abitativi

DESTINAZIONI E CAMBI D'USO



- Piazze
- Grandi Funzioni Urbane
- Nodi di interscambio
- Nuclei Storici Esterni
- Rigenerazione Ambientale
- ARU
- Spazi a vocazione pedonale
- Norma Transitoria (Non Attuata)
- Patrimonio edilizio dismesso comunale
- Patrimonio edilizio dismesso privato
- PA
- Comunicazione Inizio Lavori Asseverata
- Permesso di Costruire Convenzionato
- Segnalazione Certificata di Inizio Attività
- Permesso di costruire



NIL 16
Gorla, Precotto

Opere pubbliche

26 interventi

ID	Tipologia	Descrizione	Stato
37	Mobilità	Itinerario ciclabile	Nuova costruzione
119	Edificio pubblico	Deposito precotto	Ristrutturazione
710	Ambiente	Parco	Programmato
770	Viabilità	Via Esopo	Programmato
771	Ambiente	Parco tremelloni	Programmato
785	Mobilità dolce	Area pedonale esiodo	In corso di attuazione
786	Viabilità	Via Esiodo	In corso di attuazione
849	Viabilità	Parcheggi	In corso di attuazione
1057	Ambiente	Area verde	In corso di attuazione
1253	Ambiente	Parco Tremelloni	Programmato

Opere attuate: 614, 721, 767, 768, 792, 817, 934, 936, 937, 938, 1001, 1002, 1009, 1086, 1087, 1088



16 interventi
 attuati

1 progetto
 Completamento,
 nuova costruzione

4 interventi
 in corso di attuazione

1 progetto
 Manutenzione, recupero,
 restauro, riqualificazione,
 ristrutturazione

4 interventi
 programmati

- Settore di intervento**
- Ambiente
 - Edifici pubblici
 - Luoghi di culto
 - Mobilità
 - Piazze
 - Istruzione e biblioteche

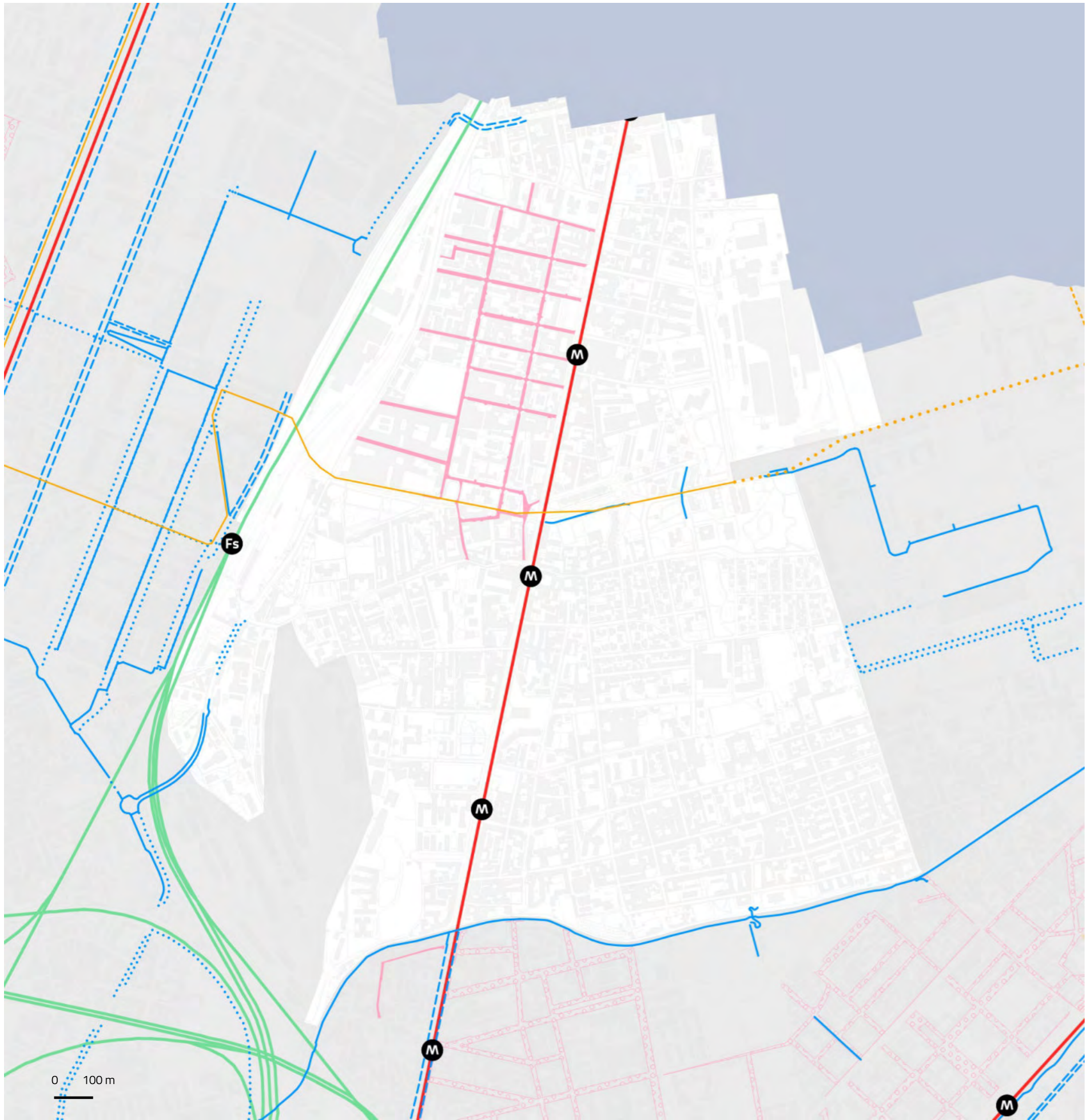
- Servizi abitativi
- Servizi sociali
- Sport
- Teatri e musei
- Trasporto pubblico
- Viabilità

- Stato di attuazione**
- Attuato
 - In corso
 - Programmato

- Edifici pubblici
- Luoghi di culto
- Teatri e musei
- Servizi abitativi
- Viabilità
- Ambiente
- Scuole e biblioteche
- Servizi Sociali
- Sport
- Trasporto pubblico
- Mobilità dolce
- Piazza

Gorla, Precotto

Mobilità e Accessibilità



	Fermate rete metropolitana	Fermate rete ferroviaria	Rete ciclopedonale
In esercizio	3	0	838 m ²
In progetto (medio termine)	0	0	370 m ²
In programma (lungo termine)	0	0	289 m ²
			0 stazioni Bike sharing

0 m ² Aree pedonali esistenti	45.745 m ² Zone 30 esistenti	2.322.520 m ² Ambiti ad alta accessibilità
0 m ² Aree pedonali previste	0 m ² Zone 30 previste	77,3% Ambiti ad alta accessibilità in relazione alla superficie del NIL
7 aree 1.750 m ² Parcheggi pubblici		

Rete metropolitana

- In esercizio
- In progetto
- In programma

Rete tramviaria

- In esercizio
- In progetto
- In programma

Aree pedonali

- Esistenti
- Previste

Rete ferroviaria

- In esercizio
- In progetto
- In programma

Rete ciclopedonale

- In esercizio
- In progetto
- In programma

Zone 30

- Esistenti
- Previste

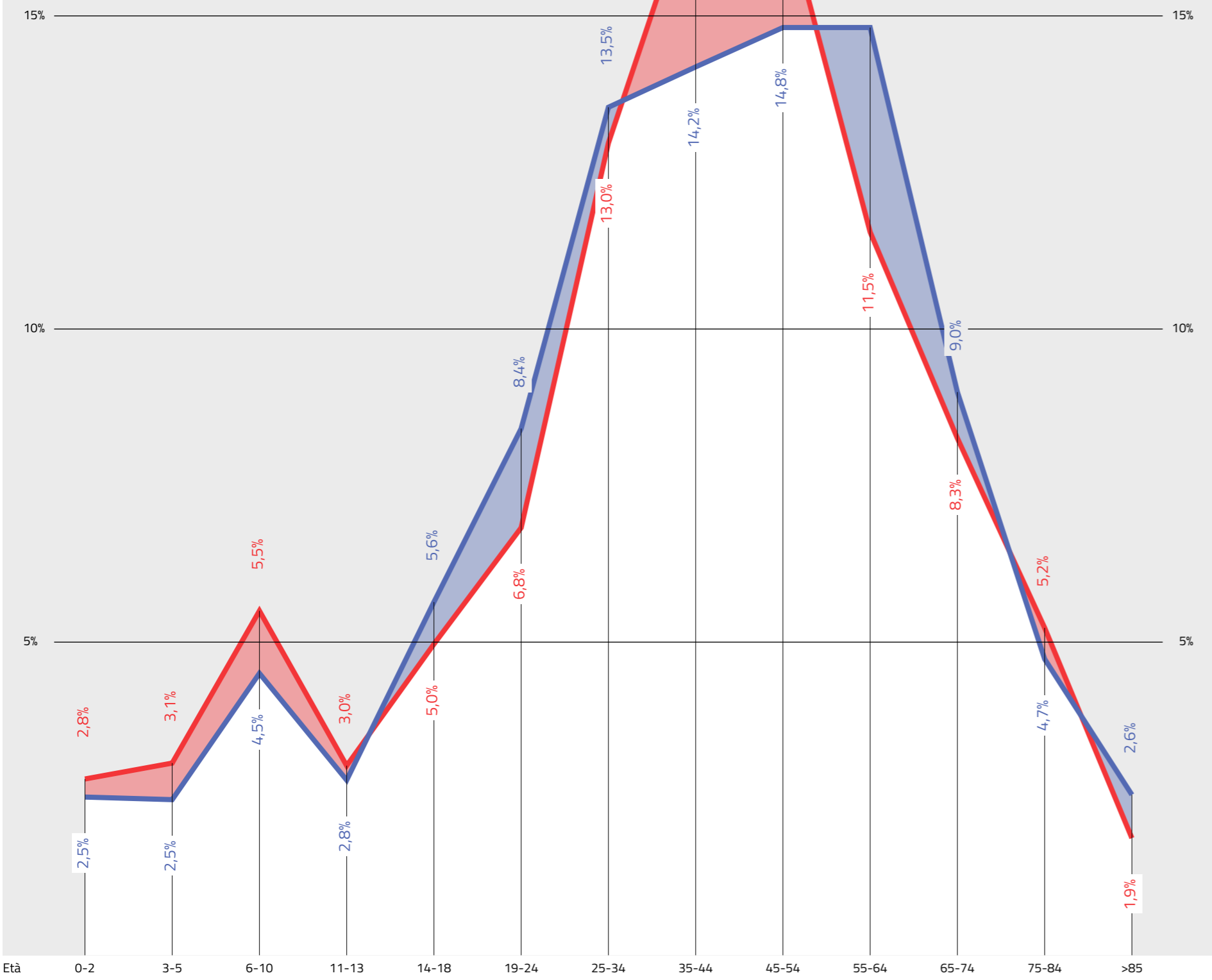
16.947

Popolazione totale (2017)
1,2% del totale di Milano

19.238

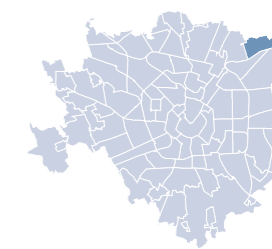
Popolazione totale (2030)
1,3% del totale di Milano

2017
2030



NIL 17

Adriano



Dati socio-demografici

2,4 km²
Superficie

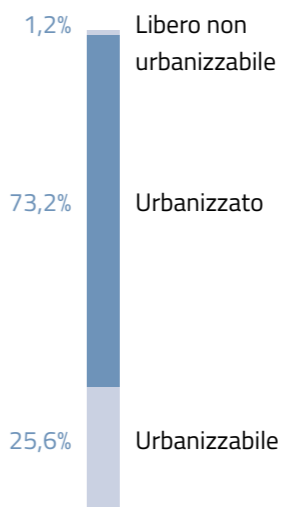
1,3%
della superficie di Milano

7.061 ab/km²
Densità abitativa

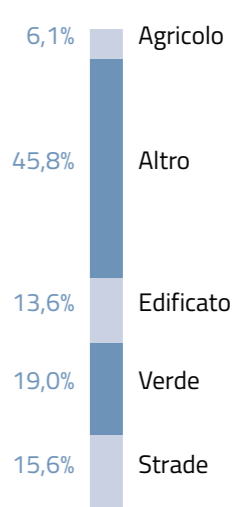
7.353
Famiglie

23,1%
Popolazione straniera

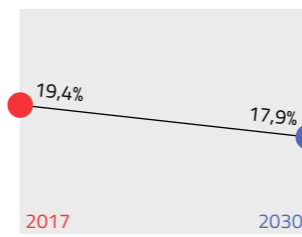
Componenti del suolo



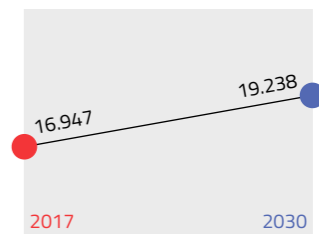
Uso prevalente del suolo nel TUC



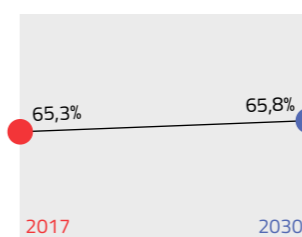
Giovani (da 0 a 18 anni)




Residenti



Adulti (da 19 a 64 anni)

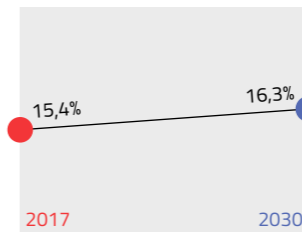


Indice di dipendenza strutturale

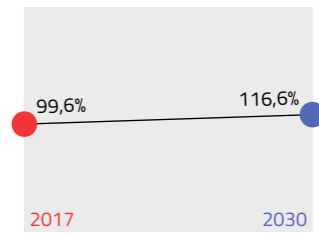


Rapporto tra popolazione da 0 a 14 anni e oltre 65 anni / da 15 a 64 anni

Anziani (oltre 65 anni)



Indice di vecchiaia

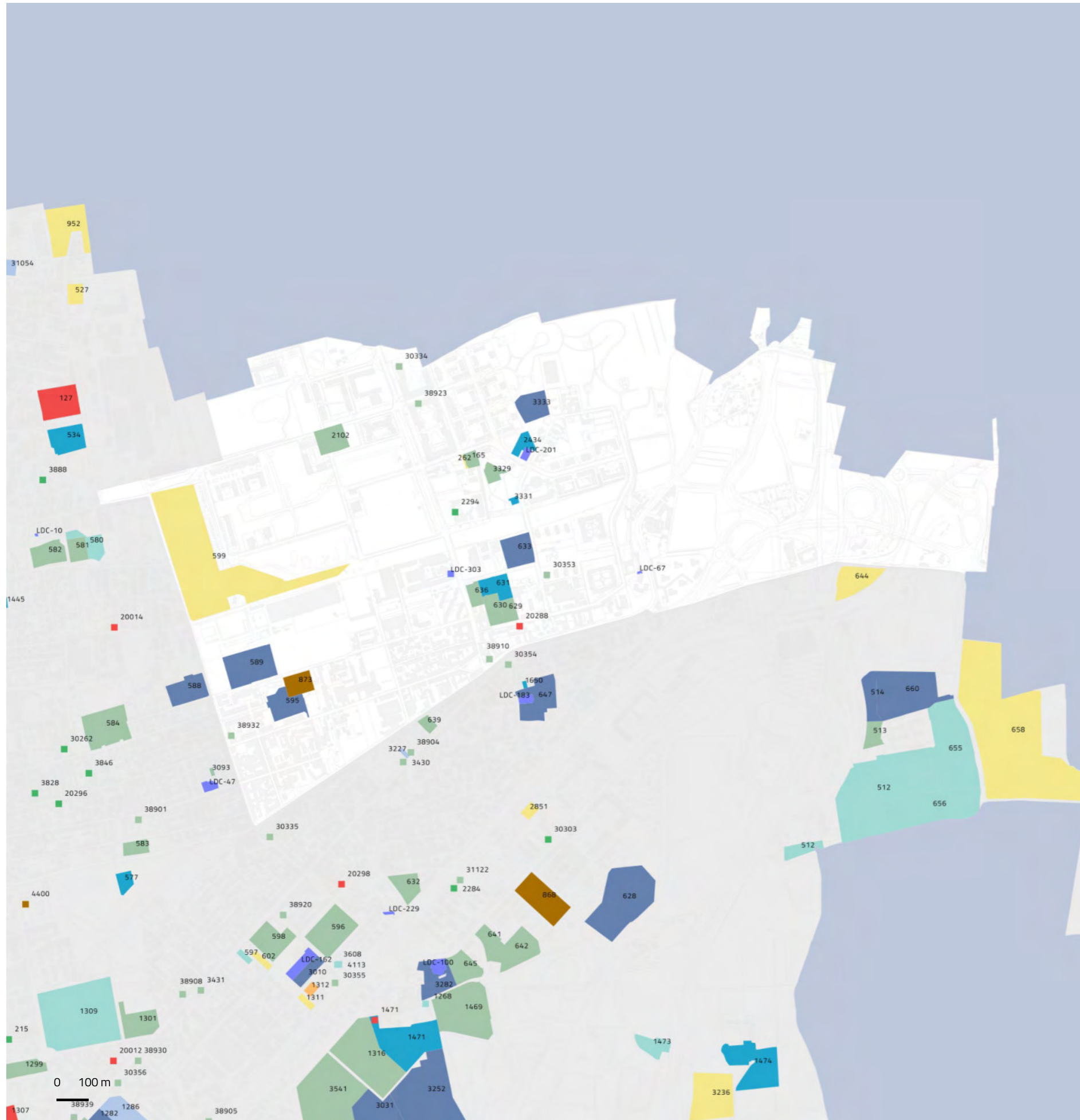


Rapporto tra la popolazione oltre 64 anni / da 0 a 14 anni

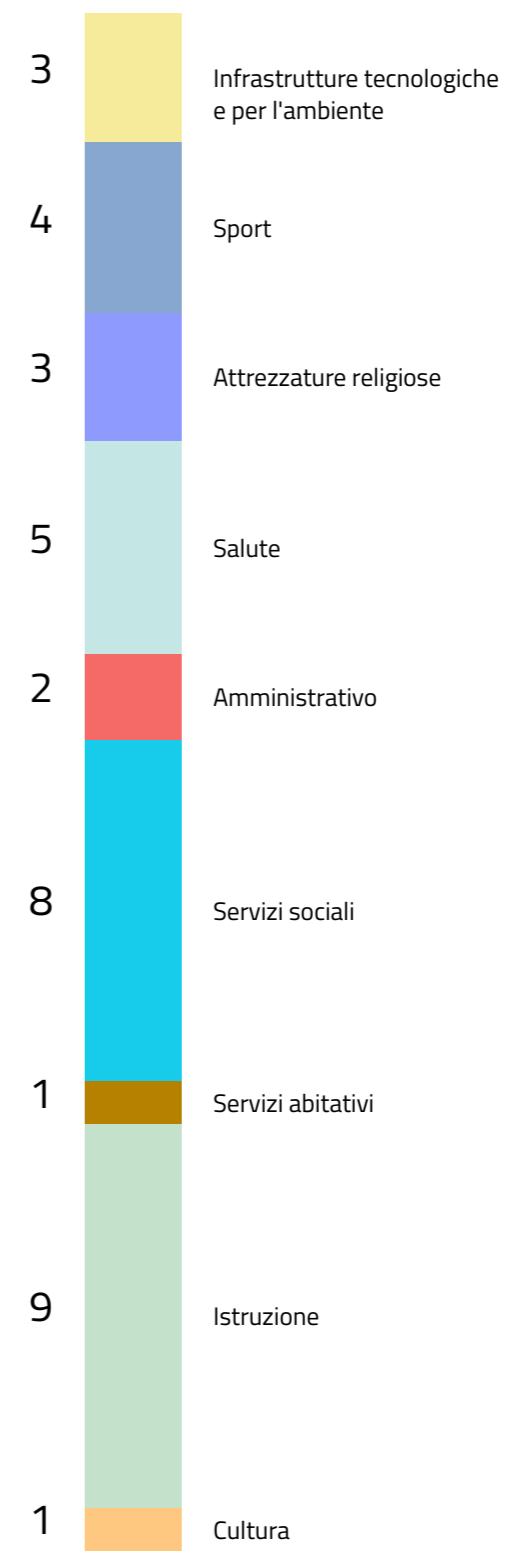
NIL 17

Adriano

Dotazione dei servizi esistenti



SERVIZI ESISTENTI



165.801 m²

Area a servizi

6,9%

Superficie NIL

9,7 m²/ab

Densità

NIL 17

Adriano

Il sistema del verde e delle acque

VERDE ESISTENTE

461.862 m²
Verde complessivo

147.856 m²
Aree destinate
all'agricoltura

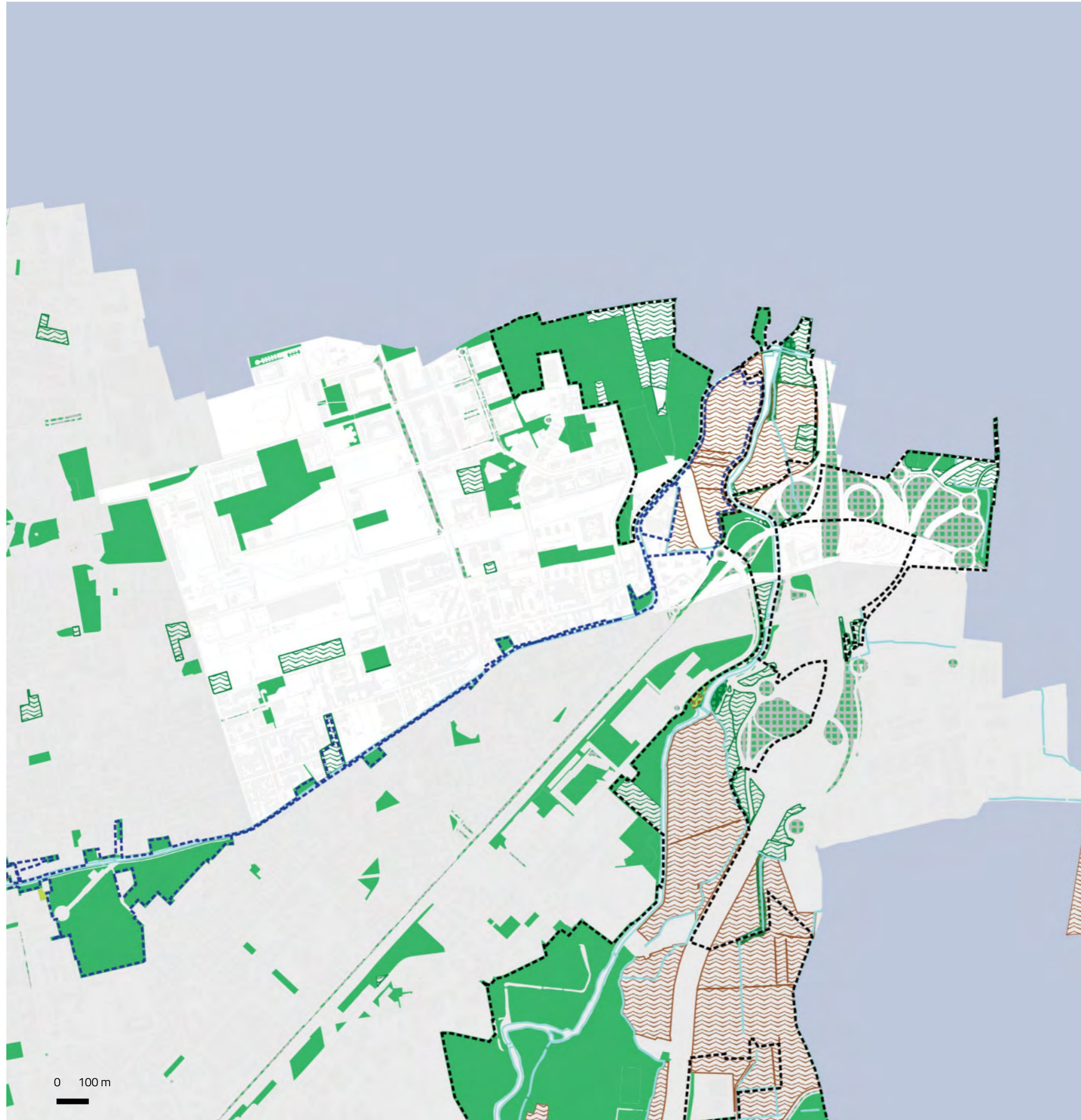
9.640 m²
Aree boscate

362.770 m²
Verde urbano

362.770 m²
Aree permeabili
della rete di mobilità

VERDE PREVISTO

26.555 m²
Aree di forestazione



- Verde urbano esistente
- Verde esistente
- Alberi monumentali
- Aree destinate all'agricoltura
- Parco Regionale
- Aree boscate
- Giardini condivisi
- Orti urbani
- Verde di nuova previsione
- Nuovi boschi
- Nuovi parchi urbani
- Piantumazioni previste
- Proposta perimetro PASM
- PLIS Media Valle del Lambro
- Proposta PLIS Martesana
- Parco Argicolo Ticinello
- Tracciato riapertura Navigli
- Reticolo idrico
- Progetto riapertura Navigli

NIL 17

Adriano

Rigenerazione e trasformazione

AREE SOTTOPOSTE A NORMA TRANSITORIA – IN ATTUAZIONE

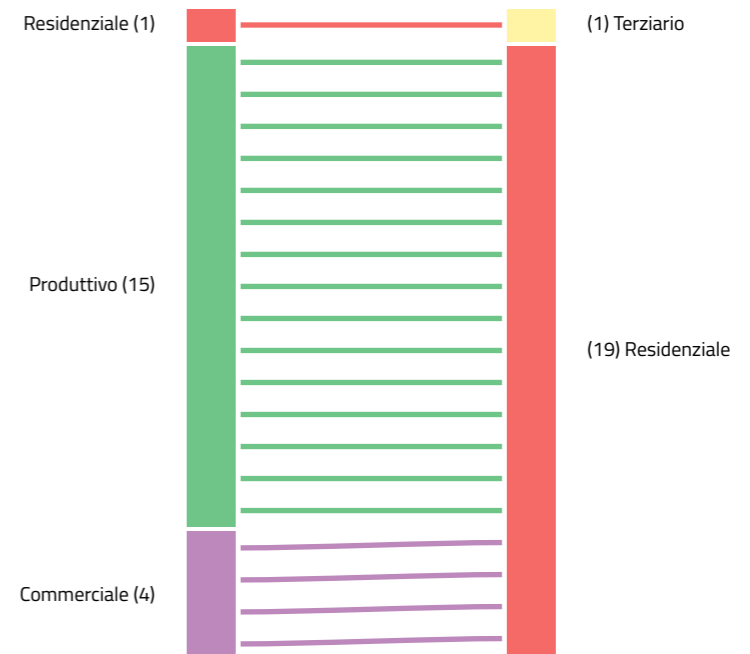
63.330,0 m²

Aree a verde

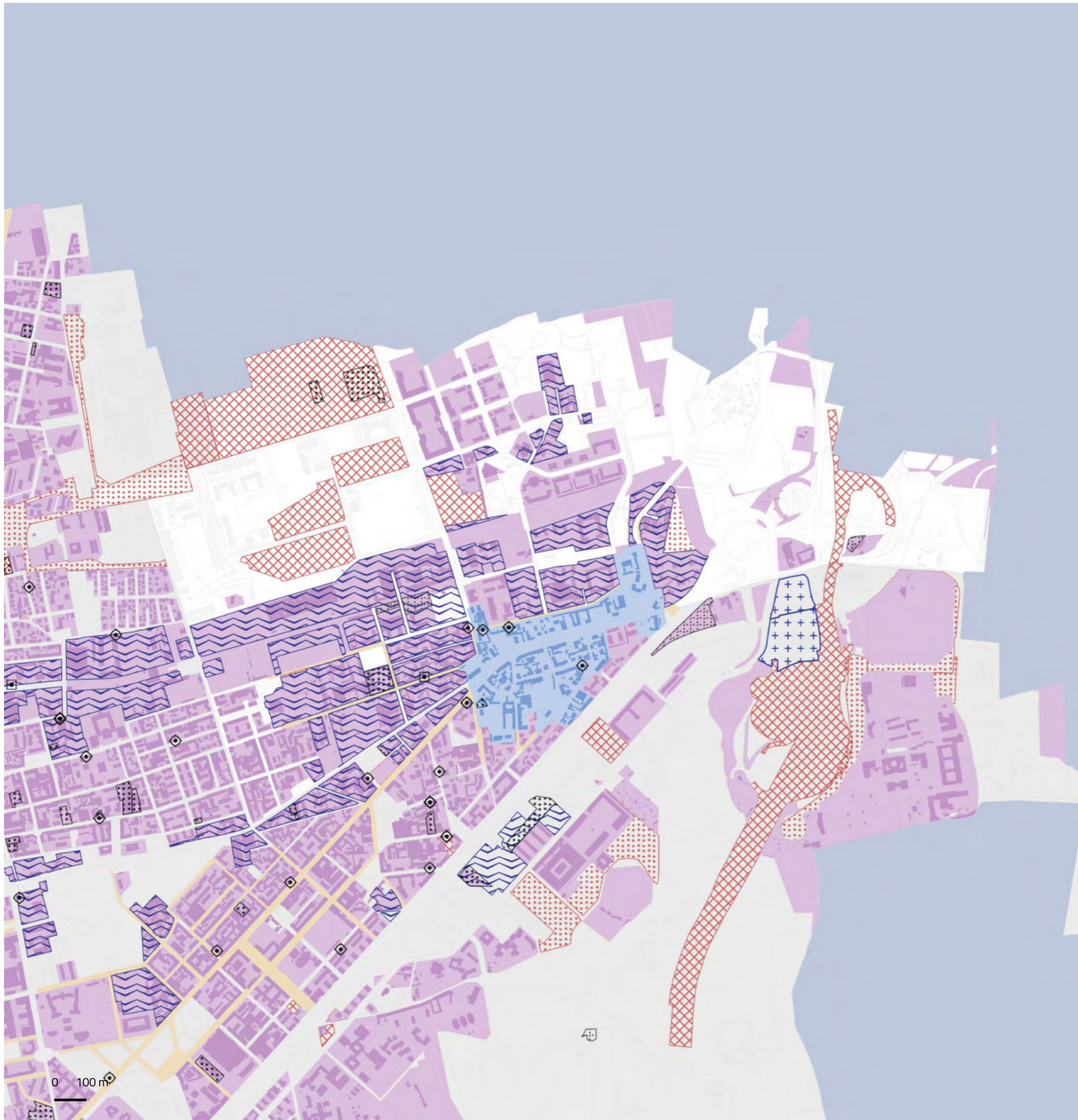
4,8% – 3.048,7 m² ambientale

95,2% – 60.282,3 m² urbano

DESTINAZIONI E CAMBI D'USO



- Piazze
- Grandi Funzioni Urbane
- Nodi di interscambio
- Nuclei Storici Esterni
- Rigenerazione Ambientale
- ARU
- Spazi a vocazione pedonale
- Norma Transitoria (attuata)
- Norma Transitoria (Non Attuata)
- Patrimonio edilizio dismesso comunale
- Patrimonio edilizio dismesso privato
- PA
- Comunicazione Inizio Lavori Asseverata
- Permesso di Costruire Convenzionato
- Segnalazione Certificata di Inizio Attività
- Permesso di costruire



Opere pubbliche

43 interventi

ID	Tipologia	Descrizione	Stato
13	Trasporto pubblico	Prolungamento tranviario Adriano Gobba	Nuova costruzione
33	Trasporto pubblico	Linea area di contatto tratta cimiano-gorgonzola	Manutenzione
49	Viabilità	Interventi di messa in sicurezza	Recupero
57	Scuola	Nuova costruzione scuola secondaria di primo grado Adriano	Nuova costruzione
61	Scuola	Demolizione ex scuola via Adriano 60	Demolizione
641	Ambiente	Giardino Franca Rame	Programmato
642	Sport	Piscina	Programmato
781	Mobilità dolce	Pista ciclabile	Programmato
782	Ambiente	Area cani via Siemens	Programmato
935	Viabilità	Via Del ricordo	In corso di attuazione
1057	Ambiente	Area verde	In corso di attuazione
1063	Viabilità	Parcheggi	In corso di attuazione
1064	Viabilità	Parcheggi	In corso di attuazione
1065	Viabilità	Area verde attrezzato	Programmato
1070	Servizi abitativi	RSA	In corso di attuazione
1231	Viabilità	Via De notaris	In corso di attuazione
1232	Viabilità	Strada nuova	In corso di attuazione

Opere attuate: 613, 614, 615, 616, 640, 840, 934, 936, 1001, 1002, 1003, 1004, 1005, 1006, 1007, 1008, 1009, 1058, 1060, 1061, 1066, 1067, 1068, 1069, 1229, 1230

26 interventi
attuati

2 progetti
Completamento,
nuova costruzione

7 interventi
in corso di attuazione

1 progetto
Demolizioni

5 interventi
programmati

2 progetti
Manutenzione, recupero,
restauro, riqualificazione,
ristrutturazione

Settore di intervento

- Ambiente
- Edifici pubblici
- Luoghi di culto
- Mobilità
- Piazze
- Istruzione e biblioteche
- Servizi abitativi
- Servizi sociali
- Sport
- Teatri e musei
- Trasporto pubblico
- Viabilità

Stato di attuazione

- Attuato
- In corso
- Programmato



- Edifici pubblici
- Luoghi di culto
- Teatri e musei
- Servizi abitativi
- Viabilità
- Ambiente
- Scuole e biblioteche
- Servizi Sociali
- Sport
- Trasporto pubblico
- Mobilità dolce
- Piazza

NIL 17

Adriano

Mobilità e Accessibilità



	Fermate rete metropolitana	Fermate rete ferroviaria	Rete ciclopedonale
In esercizio	0	0	4.172 m ²
In progetto (medio termine)	0	0	0 m ²
In programma (lungo termine)	0	0	1.919 m ²
			0 stazioni Bike sharing

0 m²
Aree pedonali esistenti

1.169 m²
Zone 30 esistenti

918.747 m²
Ambiti ad alta accessibilità

0 m²
Aree pedonali previste

0 m²
Zone 30 previste

37,7%
Ambiti ad alta accessibilità
in relazione alla
superficie del NIL

1 aree
2.350 m²
Parcheggi pubblici

Rete metropolitana
● In esercizio
● In progetto
● In programma

Rete tramviaria
— In esercizio
— In progetto
— In programma

Aree pedonali
■ Esistenti
■ Previste

Rete ferroviaria
● In esercizio
● In progetto
● In programma

Rete ciclopedonale
— In esercizio
— In progetto
— In programma

Zone 30
■ Esistenti
■ Previste

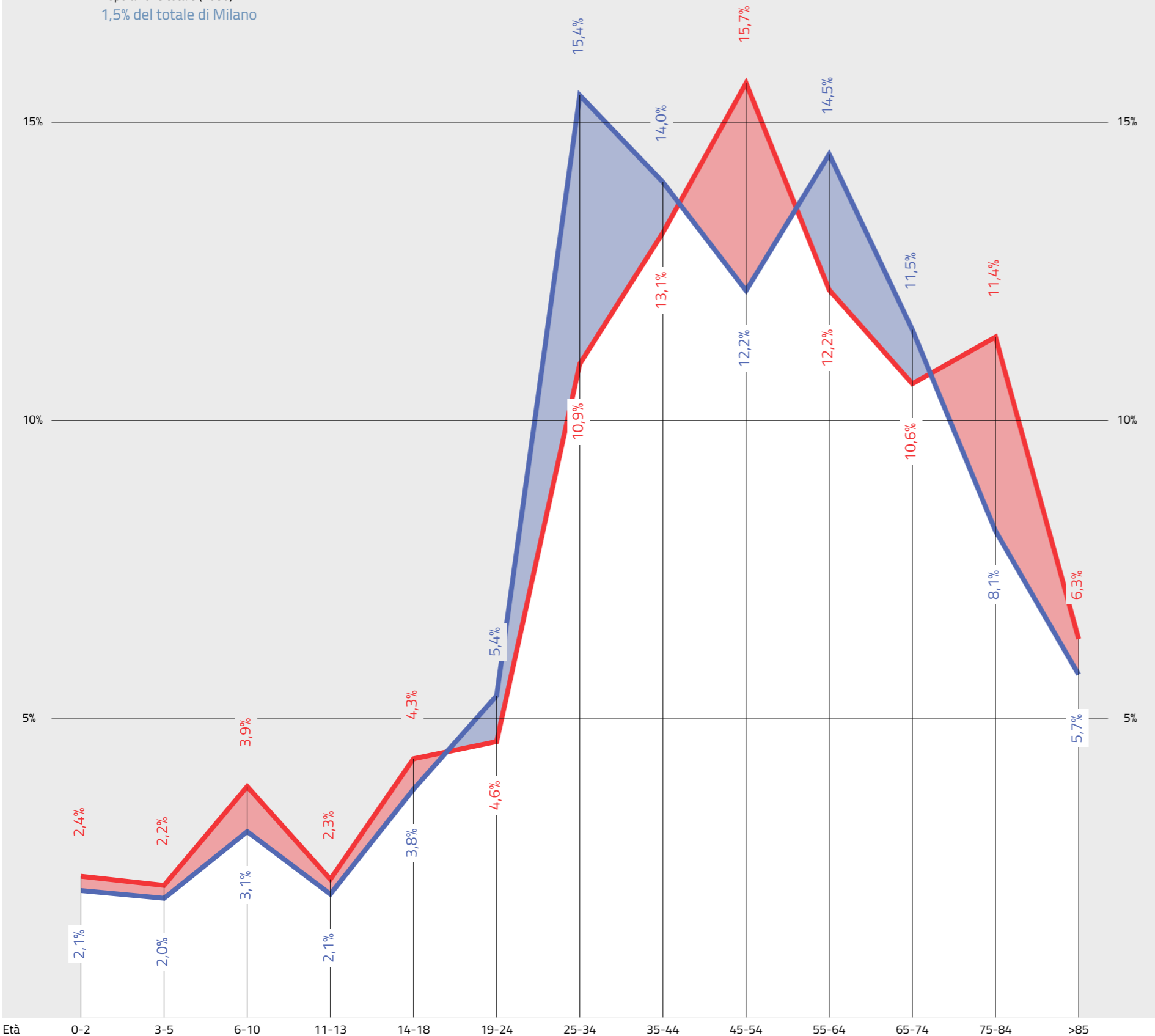
19.546

Popolazione totale (2017)
1,4% del totale di Milano

21.560

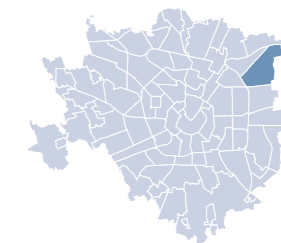
Popolazione totale (2030)
1,5% del totale di Milano

2017
2030



NIL 18

Cimiano, Rottole, Q.re Feltre



Dati socio-demografici

4,0 km²

Superficie

2,7%

della superficie di Milano

3.909 ab/km²

Densità abitativa

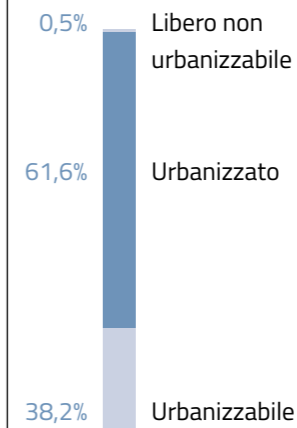
9.885

Famiglie

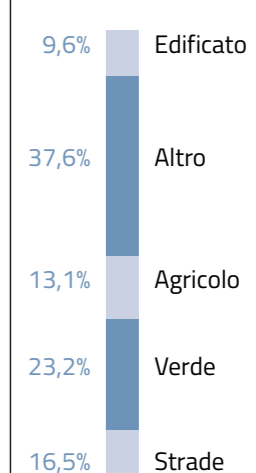
15,1%

Popolazione straniera


Componenti del suolo




Uso prevalente del suolo nel TUC




Giovani (da 0 a 18 anni)




Residenti



Adulti (da 19 a 64 anni)




Indice di dipendenza strutturale

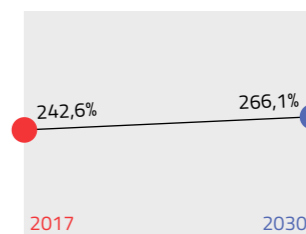


Rapporto tra popolazione da 0 a 14 anni e oltre 65 anni / da 15 a 64 anni

Anziani (oltre 65 anni)



Indice di vecchiaia

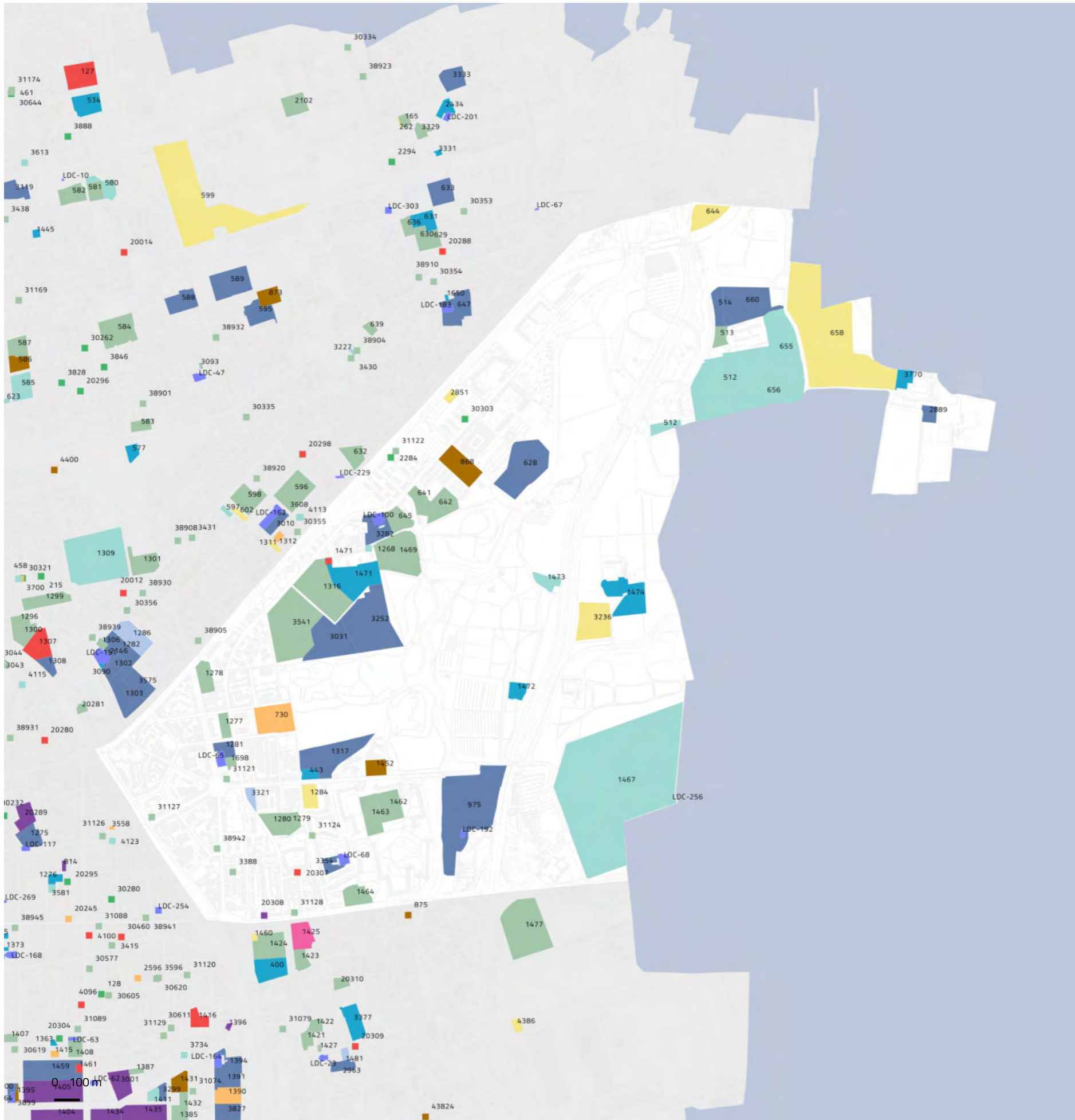


Rapporto tra la popolazione oltre 64 anni / da 0 a 14 anni

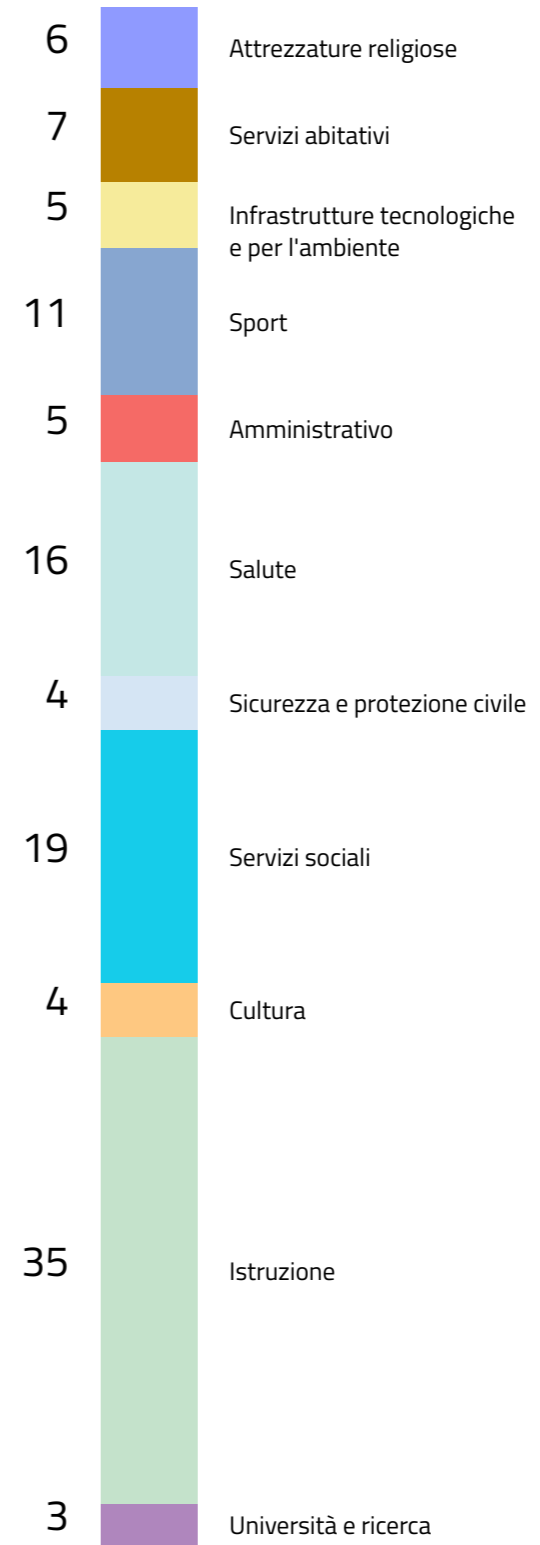
NIL 18

Cimiano, Rottole, Q.re Feltre

Dotazione dei servizi esistenti



SERVIZI ESISTENTI



1.051.248 m²
Aree a servizi

21,0%
Superficie NIL

53,6 m²/ab
Densità

NIL 18

Cimiano, Rottole, Q.re Feltre

Il sistema del verde e delle acque

VERDE ESISTENTE

1.155.160 m²

Verde complessivo

649.679 m²

Aree destinate
all'agricoltura

17.389 m²

Aree boscate

1.054.663 m²

Verde urbano

7.353 m²

Orti urbani

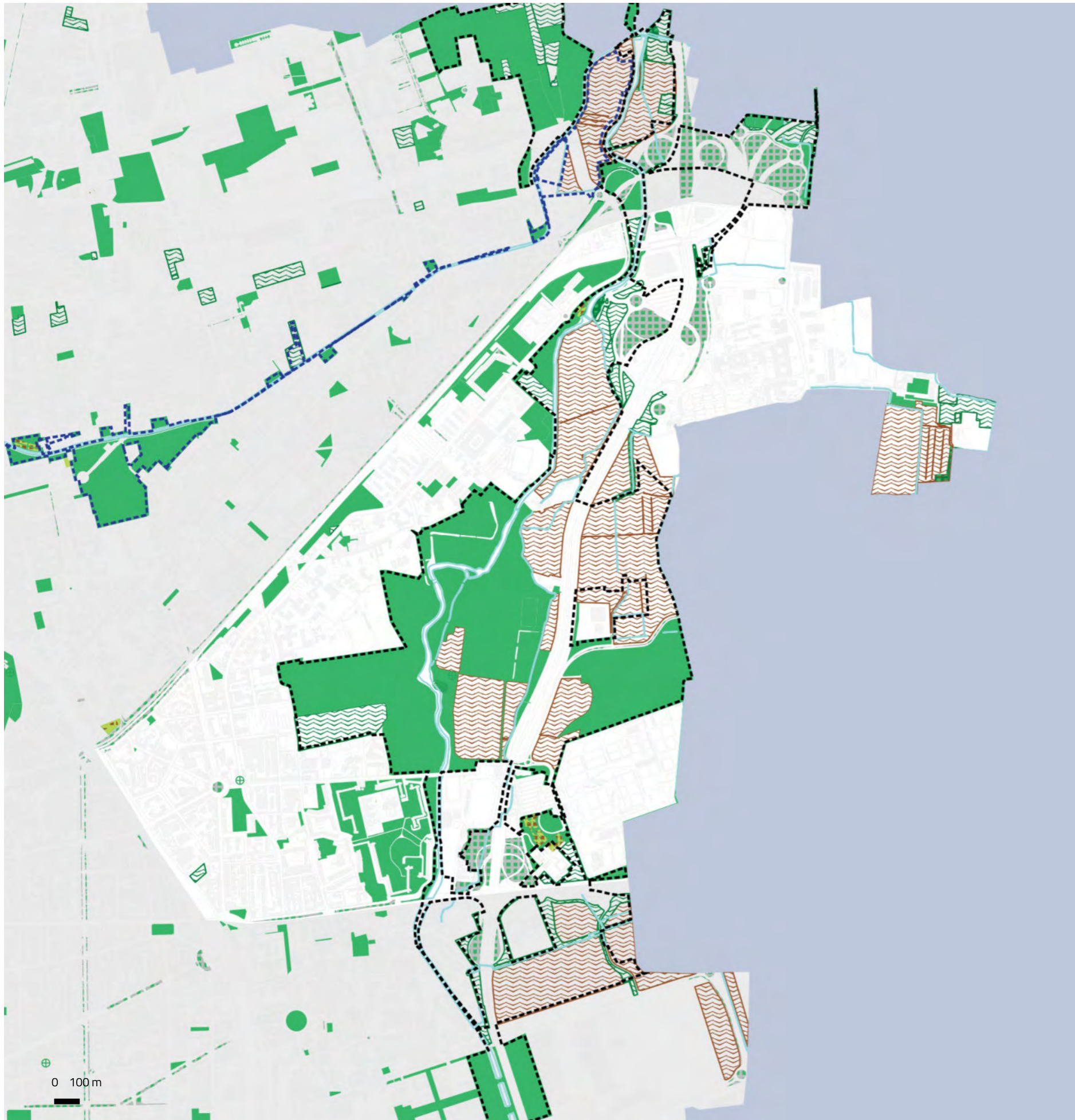
1.054.663 m²

Aree permeabili
della rete di mobilità

VERDE PREVISTO

17.389 m²

Aree di forestazione



- Verde urbano esistente
- Verde esistente
- Alberi monumentali
- Aree destinate all'agricoltura
- Parco Regionale
- Aree boscate
- Giardini condivisi
- Orti urbani
- Verde di nuova previsione
- Nuovi boschi
- Nuovi parchi urbani
- Piantumazioni previste
- Proposta perimetro PASM
- PLIS Media Valle del Lambro
- Proposta PLIS Martesana
- Parco Argicolo Ticinello
- Tracciato riapertura Navigli
- Reticolo idrico
- Progetto riapertura Navigli

NIL 18

Cimiano, Rottole, Q.re Feltre

Rigenerazione e trasformazione

AREE SOTTOPOSTE A NORMA TRANSITORIA – IN ATTUAZIONE

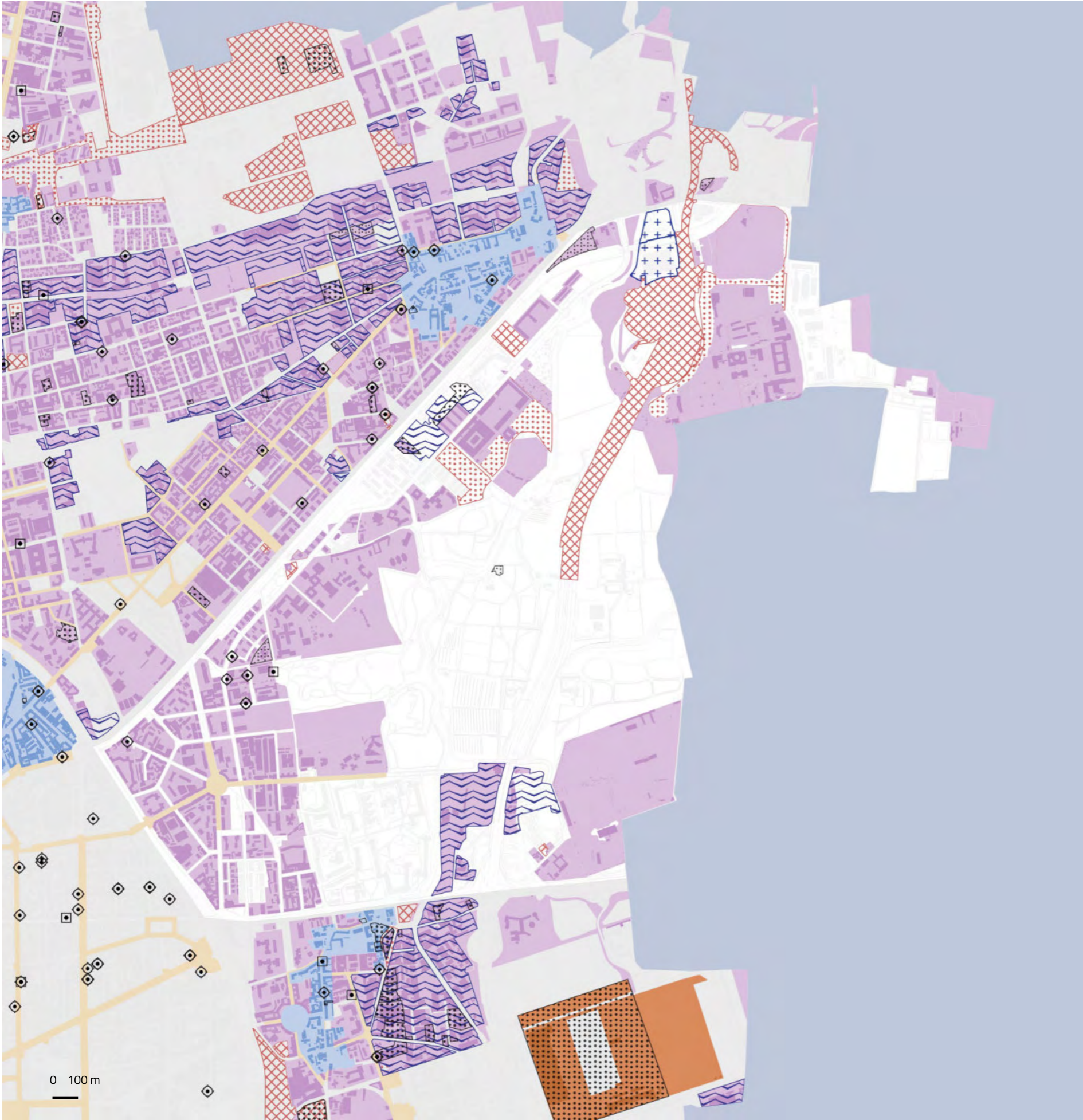
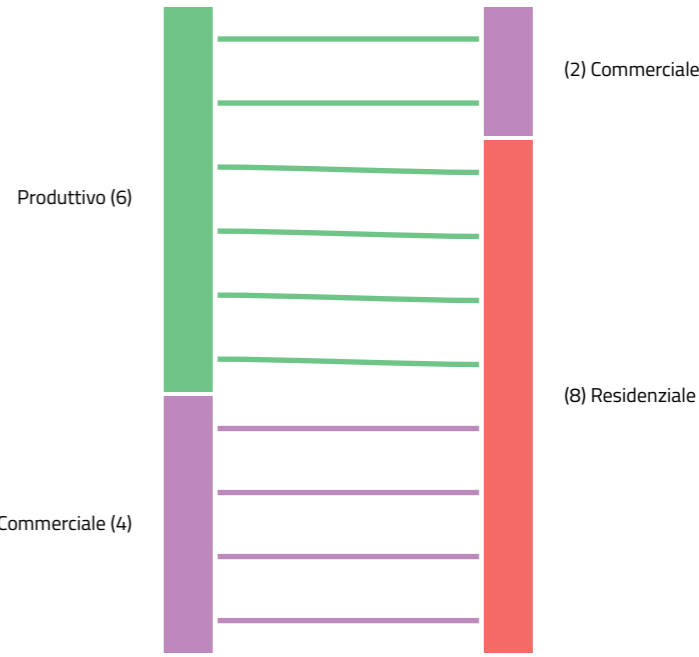
23.023 m²

Aree a verde

46,1% – 10.609,6 m² ambientale

53,9% – 12.413,4 m² urbano

DESTINAZIONI E CAMBI D'USO



0 100 m

- Piazze

Grandi Funzioni Urbane

Nodi di interscambio

Nuclei Storici Esterni

Rigenerazione Ambientale

ARU

Spazi a vocazione pedonale

Norma Transitoria (attuata)
- Norma Transitoria (Non Attuata)

Patrimonio edilizio dismesso comunale

Patrimonio edilizio dismesso privato

PA

Comunicazione Inizio Lavori Asseverata

Permesso di Costruire Convenzionato

Segnalazione Certificata di Inizio Attività

Permesso di costruire

NIL 18

Cimiano, Rottole, Q.re Feltre

Opere pubbliche

16 interventi

ID	Tipologia	Descrizione	Stato
13	Trasporto pubblico	Prolungamento tranviario Adriano Gobba	Nuova costruzione
32	Trasporto pubblico	Barriere acustiche	Manutenzione
33	Trasporto pubblico	Linea area di contatto tratta cimiano-gorgonzola	Manutenzione
52	Trasporto pubblico	Viadotti cascina Gobba M2	Manutenzione
74	Trasporto pubblico	Linea M2 rampa tratta udine/cimiano	Manutenzione
87	Residenza pubblica	Via Rizzoli 13-45 e 73-87 manutenzione straordinaria	Manutenzione
701	Viabilità	Riqualificazione via Crescenzago	In corso di attuazione
764	Piazza	Piazza monte titano	Programmato
830	Viabilità	Riqualificazione via Predil	Programmato
990	Viabilità	Fognatura via Crescenzago	In corso di attuazione
1072	Ambiente	Area verde	Programmato
1091	Viabilità	Parcheggi	In corso di attuazione
1092	Mobilità dolce	Area pedonale	In corso di attuazione
Opere attuate:		1071, 1073, 1074	

3 interventi
attuati

1 progetto
Completamento,
nuova costruzione

4 interventi
in corso di attuazione

5 progetti
Manutenzione, recupero,
restauro, riqualificazione,
ristrutturazione

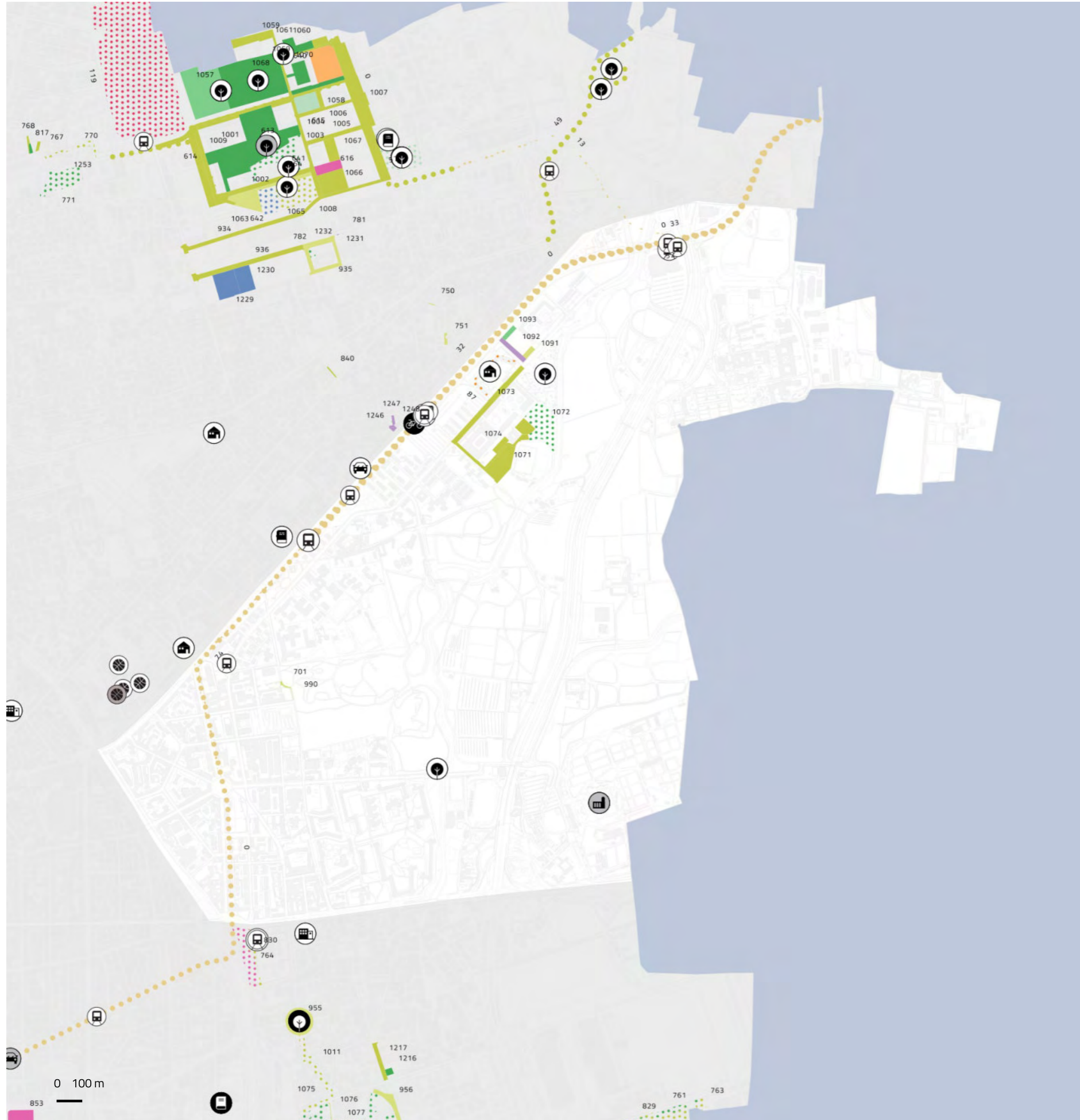
3 interventi
programmati

Settore di intervento

- 🌿 Ambiente
- 🏛️ Edifici pubblici
- 🏛️ Luoghi di culto
- 🚲 Mobilità
- 🏠 Piazze
- 📖 Istruzione e biblioteche
- 🏠 Servizi abitativi
- 👤 Servizi sociali
- 🏋️ Sport
- 🎭 Teatri e musei
- 🚊 Trasporto pubblico
- 🚶 Viabilità

Stato di attuazione

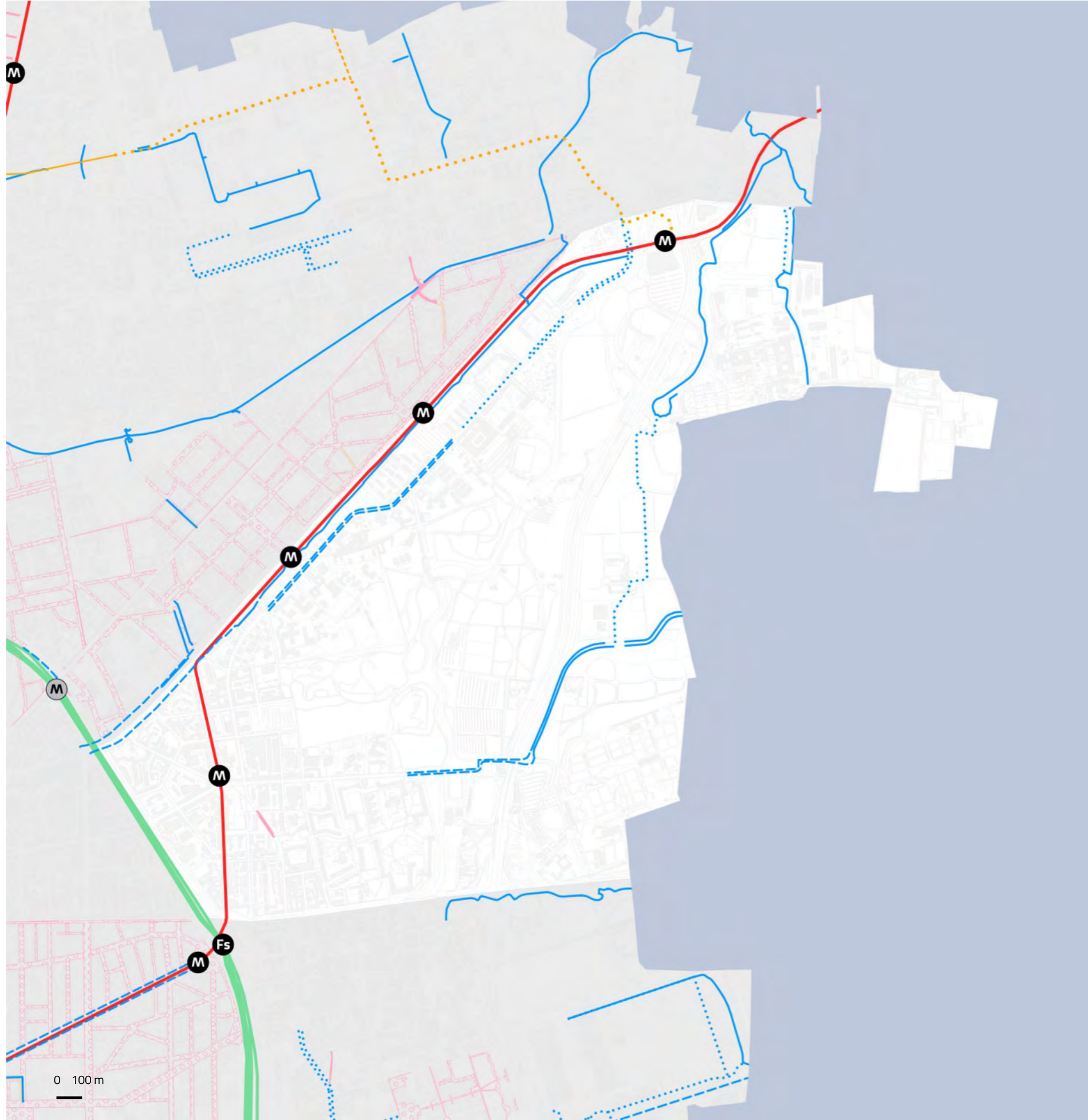
- 🟩 Attuato
- 🟡 In corso
- 🟠 Programmato



- 🏛️ Edifici pubblici
- 🎭 Teatri e musei
- 🌿 Viabilità
- 🏫 Scuole e biblioteche
- 🏋️ Sport
- 🚶 Mobilità dolce
- 🏛️ Luoghi di culto
- 🏠 Servizi abitativi
- 🌿 Ambiente
- 👤 Servizi Sociali
- 🚊 Trasporto pubblico
- 🏠 Piazza

Cimiano, Rottole, Q.re Feltre

Mobilità e Accessibilità



	Fermate rete metropolitana	Fermate rete ferroviaria	Rete ciclopedonale
In esercizio	4	0	6.128 m ²
In progetto (medio termine)	0	0	4.170 m ²
In programma (lungo termine)	0	0	2.990 m ²

0 stazioni
Bike sharing

0 m ² Aree pedonali esistenti	1.584 m ² Zone 30 esistenti	2.368.540 m ² Ambiti ad alta accessibilità
0 m ² Aree pedonali previste	5.305 m ² Zone 30 previste	47,6% Ambiti ad alta accessibilità in relazione alla superficie del NIL

6 aree
1.750 m²
Parcheggi pubblici

Rete metropolitana

- In esercizio
- In progetto
- In programma

Rete tramviaria

- In esercizio
- In progetto
- In programma

Rete ferroviaria

- In esercizio
- In progetto
- In programma

Rete ciclopedonale

- In esercizio
- In progetto
- In programma

Aree pedonali

- Esistenti
- Previste

Zone 30

- Esistenti
- Previste

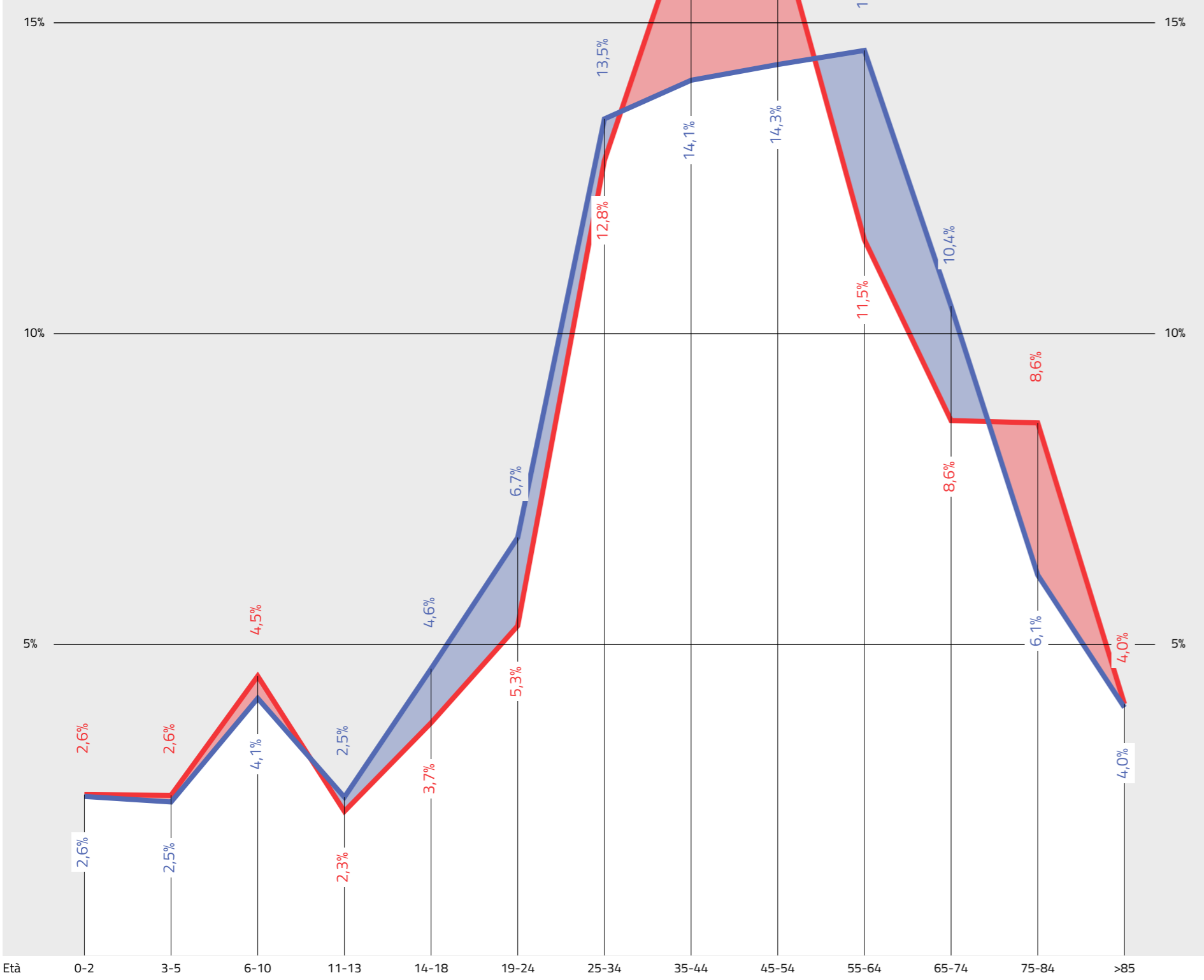
37.081

Popolazione totale (2017)
2,7% del totale di Milano

41.490

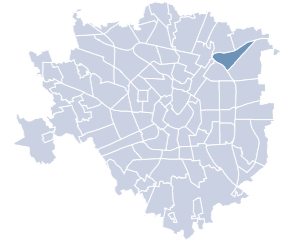
Popolazione totale (2030)
2,8% del totale di Milano

2017
2030



NIL 19

Padova, Turro, Crescenzago



Dati socio-demografici

2,1 km²
Superficie

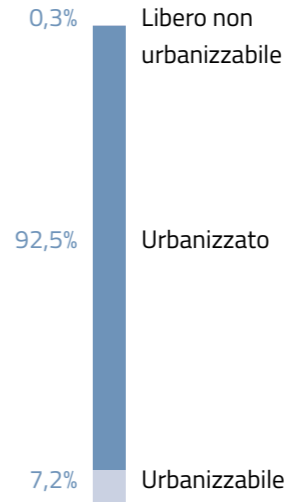
1,1%
della superficie di Milano

17.658 ab/km²
Densità abitativa

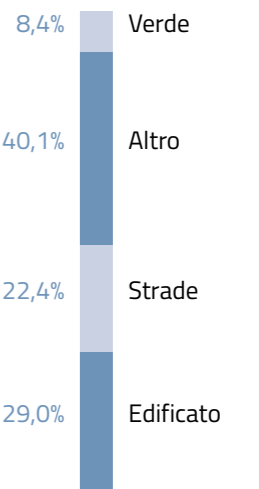
18.128
Famiglie

34,1%
Popolazione straniera

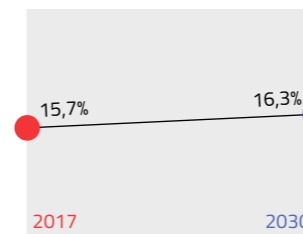
Componenti del suolo




Uso prevalente del suolo nel TUC



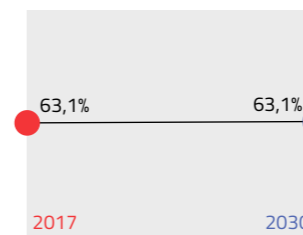
Giovani (da 0 a 18 anni)




Residenti



Adulti (da 19 a 64 anni)




Indice di dipendenza strutturale




Rapporto tra popolazione da 0 a 14 anni e oltre 65 anni / da 15 a 64 anni

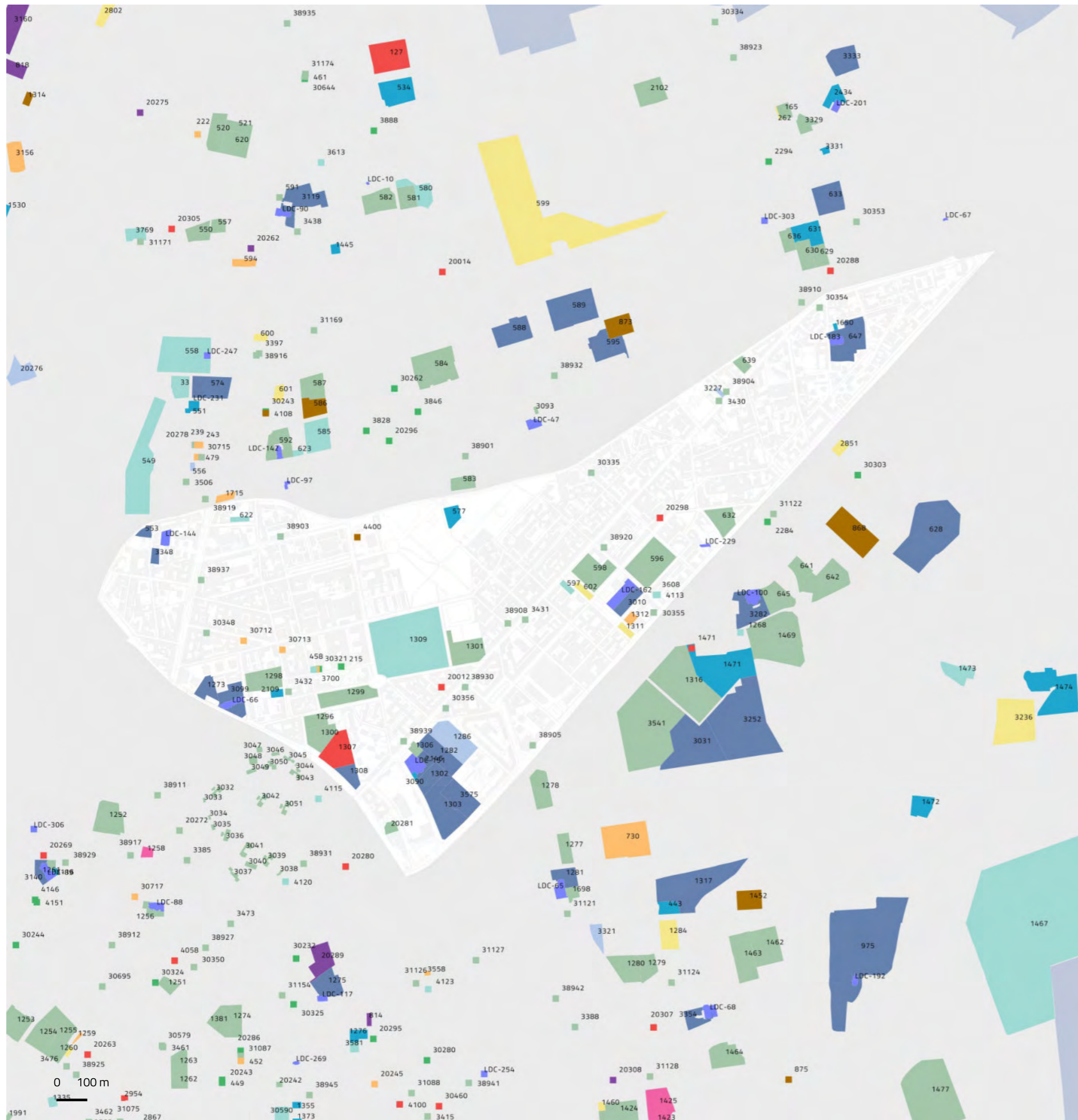
Anziani (oltre 65 anni)



Indice di vecchiaia



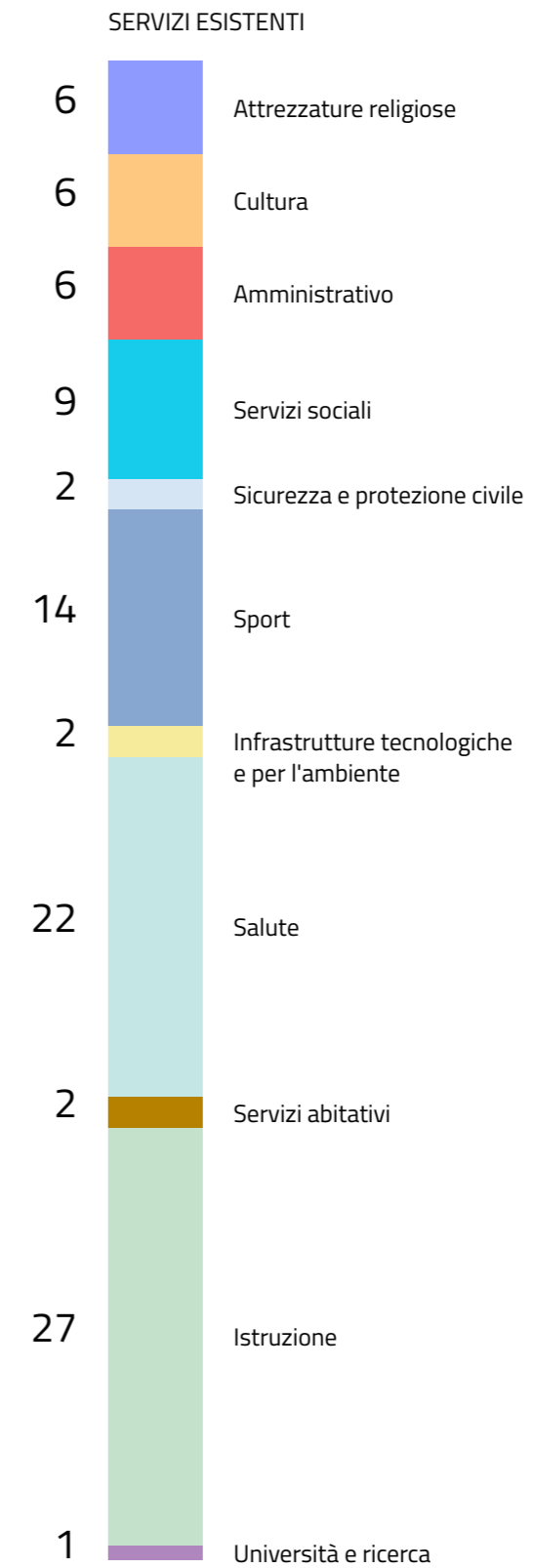
Rapporto tra la popolazione oltre 64 anni / da 0 a 14 anni



NIL 19

Padova, Turro, Crescenzago

Dotazione dei servizi esistenti



NIL 19

Padova, Turro, Crescenzago

Il sistema del verde e delle acque

VERDE ESISTENTE

173.636 m²

Verde complessivo

3.456 m²

Giardini condivisi

150.139 m²

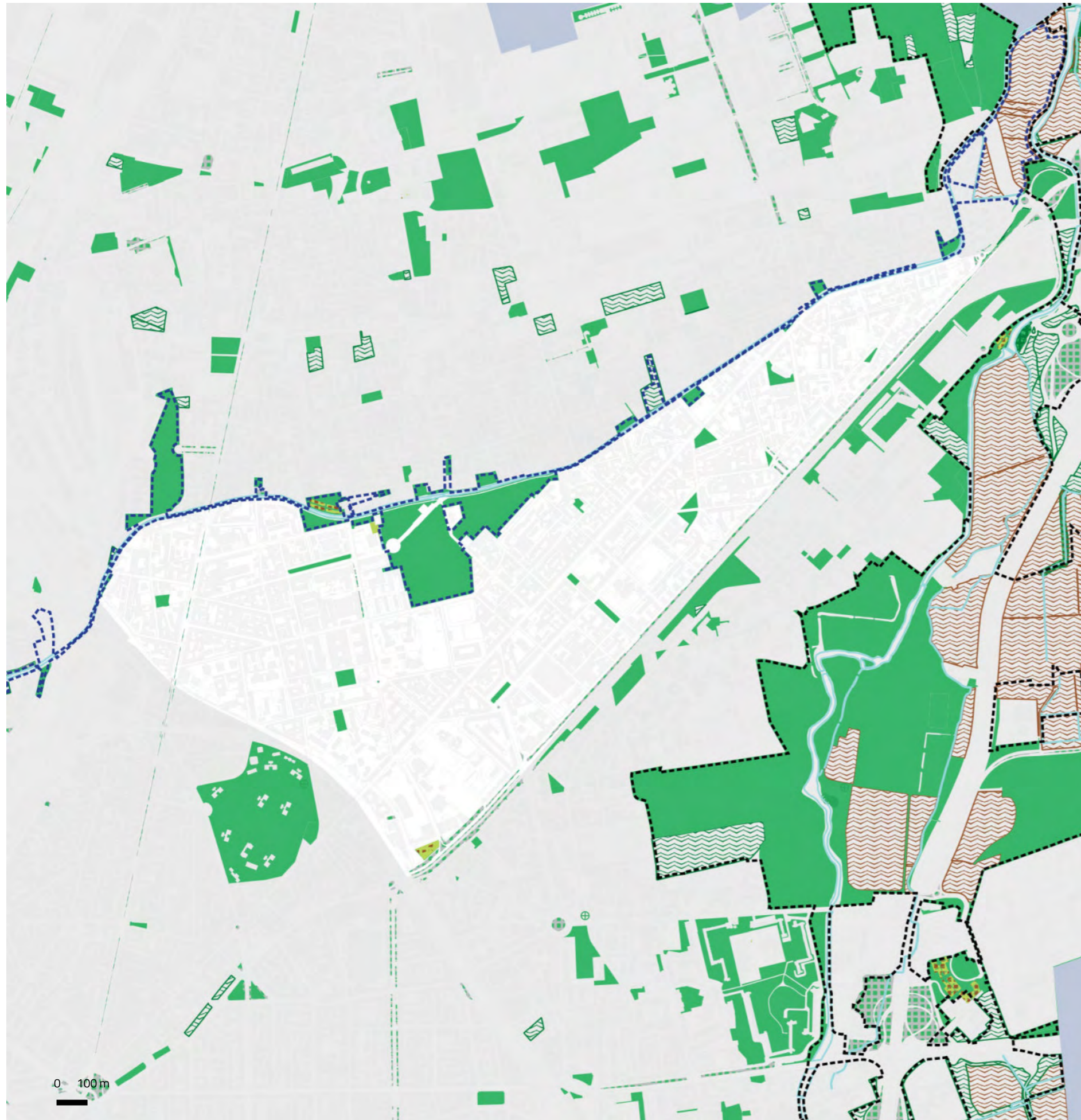
Verde urbano

993 m²

Orti urbani

150.139 m²

Aree permeabili
della rete di mobilità

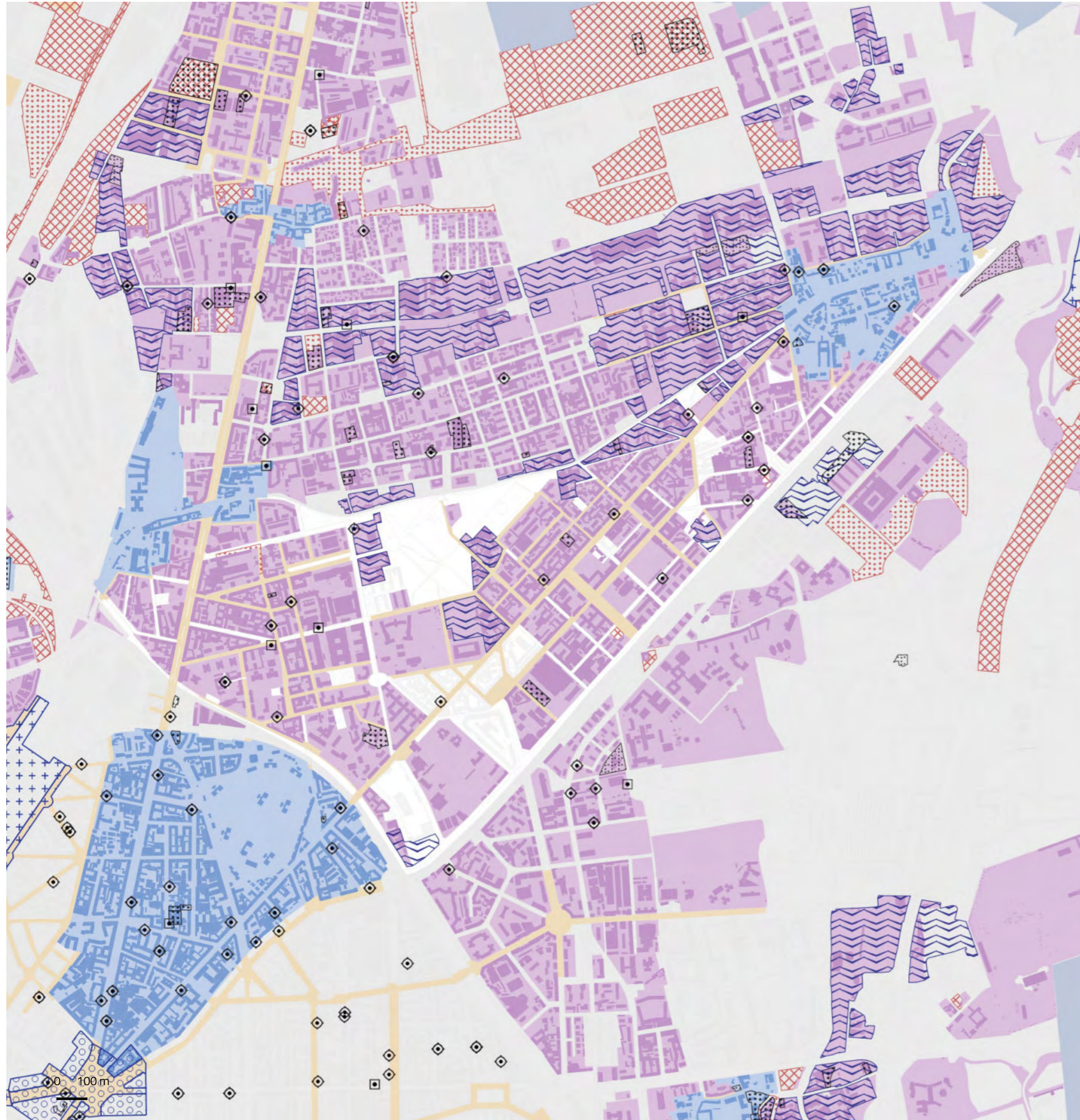


- Verde urbano esistente
- Verde esistente
- Alberi monumentali
- Aree destinate all'agricoltura
- Parco Regionale
- Aree boscate
- Giardini condivisi
- Orti urbani
- Verde di nuova previsione
- Nuovi boschi
- Nuovi parchi urbani
- Piantumazioni previste
- Proposta perimetro PASM
- PLIS Media Valle del Lambro
- Proposta PLIS Martesana
- Parco Argicolo Ticinello
- Tracciato riapertura Navigli
- Reticolo idrico
- Progetto riapertura Navigli

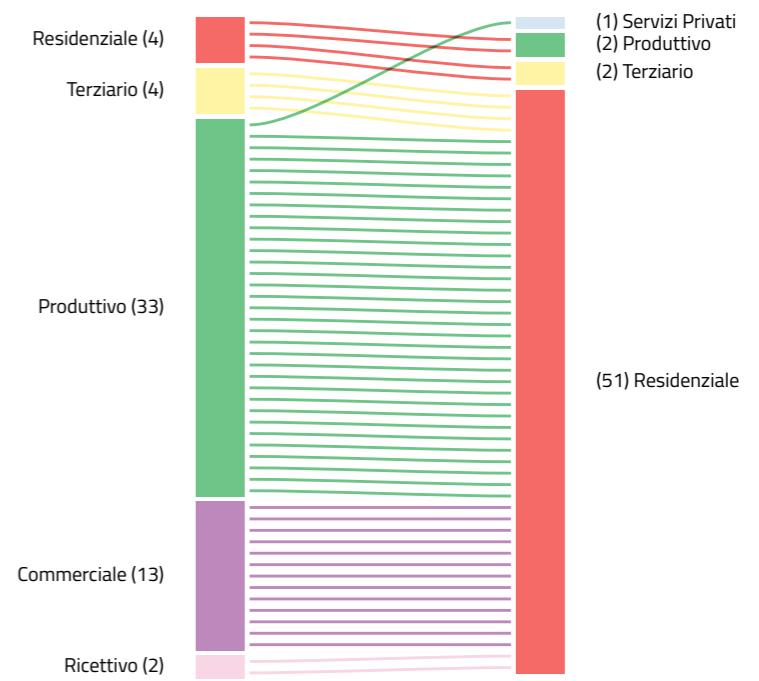
NIL 19

Padova, Turro, Crescenzago

Rigenerazione e trasformazione



DESTINAZIONI E CAMBI D'USO

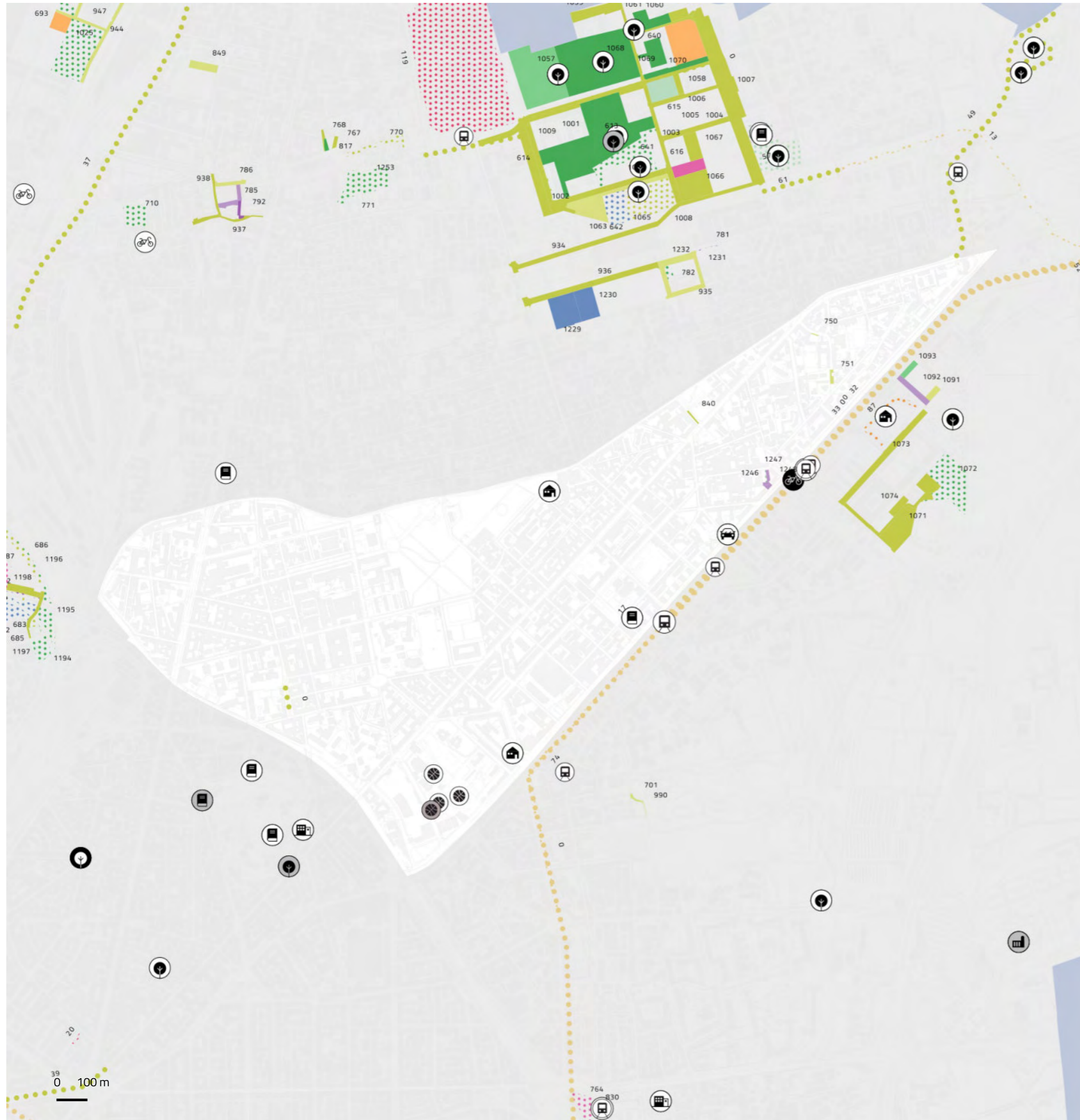


- Piazze
- Grandi Funzioni Urbane
- Nodi di interscambio
- Nuclei Storici Esterni
- Rigenerazione Ambientale
- ARU
- Spazi a vocazione pedonale
- Norma Transitoria (Non Attuata)
- Patrimonio edilizio dismesso comunale
- Patrimonio edilizio dismesso privato
- PA
- Comunicazione Inizio Lavori Asseverata
- Permesso di Costruire Convenzionato
- Segnalazione Certificata di Inizio Attività
- Permesso di costruire

Opere pubbliche

11 interventi

ID	Tipologia	Descrizione	Stato
17	Biblioteca	Biblioteca Crescenzago	Nuova costruzione
49	Viabilità	Interventi di messa in sicurezza	Recupero
74	Trasporto pubblico	Linea M2 rampa tratta udine/cimiano	Manutenzione
750	Viabilità	Riqualificazione via Berra	In corso di attuazione
751	Viabilità	Riqualificazione via Berra	In corso di attuazione
1092	Mobilità dolce	Area pedonale	In corso di attuazione
1093	Ambiente	Area verde	In corso di attuazione
1246	Mobilità dolce	Area verde	In corso di attuazione
1247	Ambiente	Area verde	Programmato
1248	Mobilità dolce	Passaggio pedonale	In corso di attuazione
Opere attuate:		840	



- Edifici pubblici
- Teatri e musei
- Viabilità
- Scuole e biblioteche
- Sport
- Mobilità dolce
- Luoghi di culto
- Servizi abitativi
- Ambiente
- Servizi Sociali
- Trasporto pubblico
- Piazza

1 interventi
attuati

1 progetto
Completamento,
nuova costruzione

6 interventi
in corso di attuazione

2 progetti
Manutenzione, recupero,
restauro, riqualificazione,
ristrutturazione

1 interventi
programmati

Settore di intervento

- Ambiente
- Servizi abitativi
- Edifici pubblici
- Servizi sociali
- Luoghi di culto
- Sport
- Mobilità
- Teatri e musei
- Piazze
- Trasporto pubblico
- Istruzione e biblioteche
- Viabilità

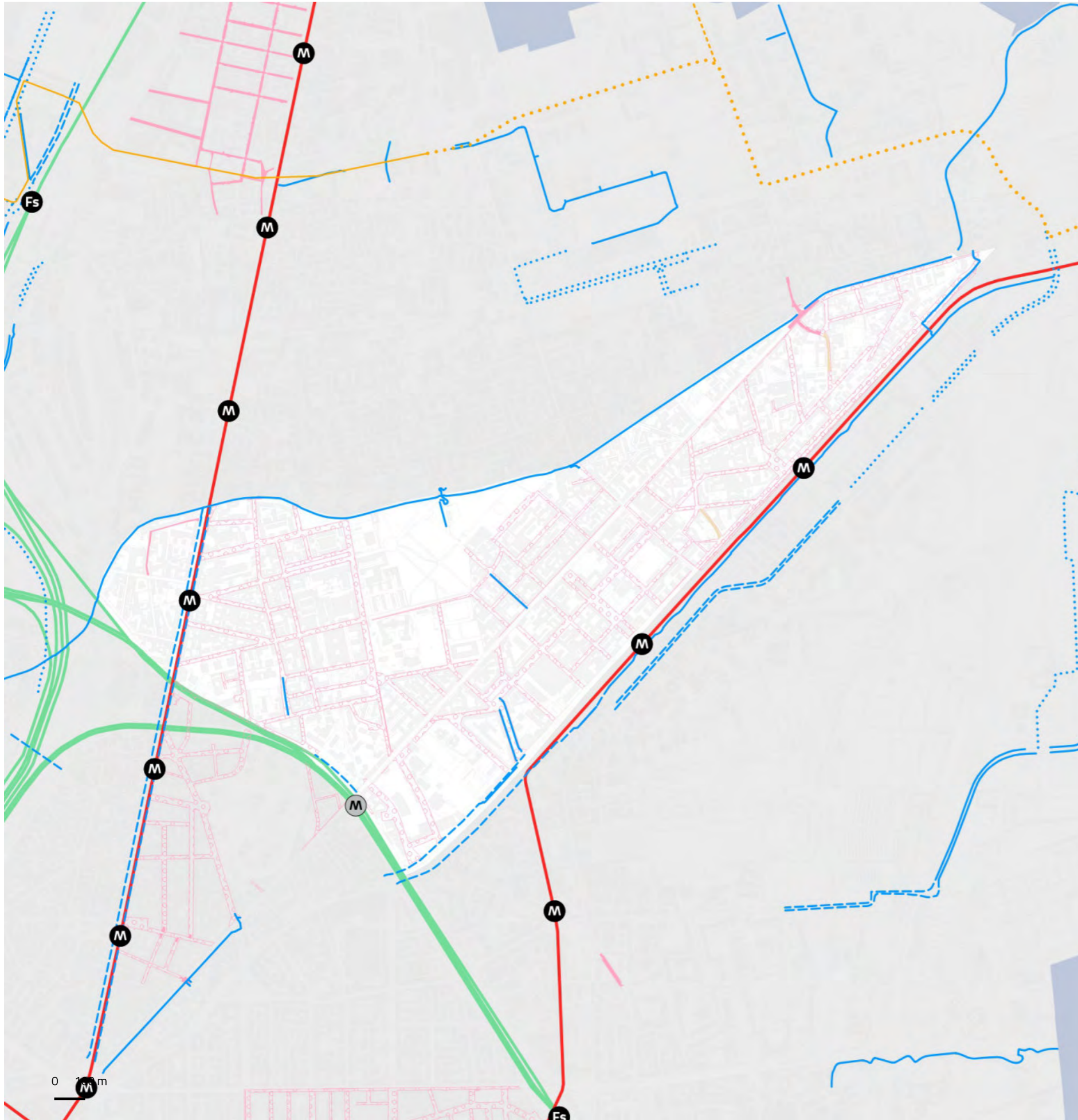
Stato di attuazione

- Attuato
- In corso
- Programmato

NIL 19

Padova, Turro, Crescenzago

Mobilità e Accessibilità



	Fermate rete metropolitana	Fermate rete ferroviaria	Rete ciclopedonale
In esercizio	1	0	4.642 m ²
In progetto (medio termine)	0	0	1.934 m ²
In programma (lungo termine)	0	0	0 m ²
			0 stazioni Bike sharing

2.111 m ² Aree pedonali esistenti	4.408 m ² Zone 30 esistenti	1.164.261 m ² Ambiti ad alta accessibilità
0 m ² Aree pedonali previste	313.832 m ² Zone 30 previste	56,4% Ambiti ad alta accessibilità in relazione alla superficie del NIL
8 aree 1.200 m ² Parcheggi pubblici		

Rete metropolitana
—(M)— In esercizio
- - (M) - - In progetto
... (M) ... In programma

Rete tramviaria
— In esercizio
- - In progetto
... In programma

Aree pedonali
■ Esistenti
□ Previste

Rete ferroviaria
—(Fs)— In esercizio
- - (Fs) - - In progetto
... (Fs) ... In programma

Rete ciclopedonale
— In esercizio
- - In progetto
... In programma

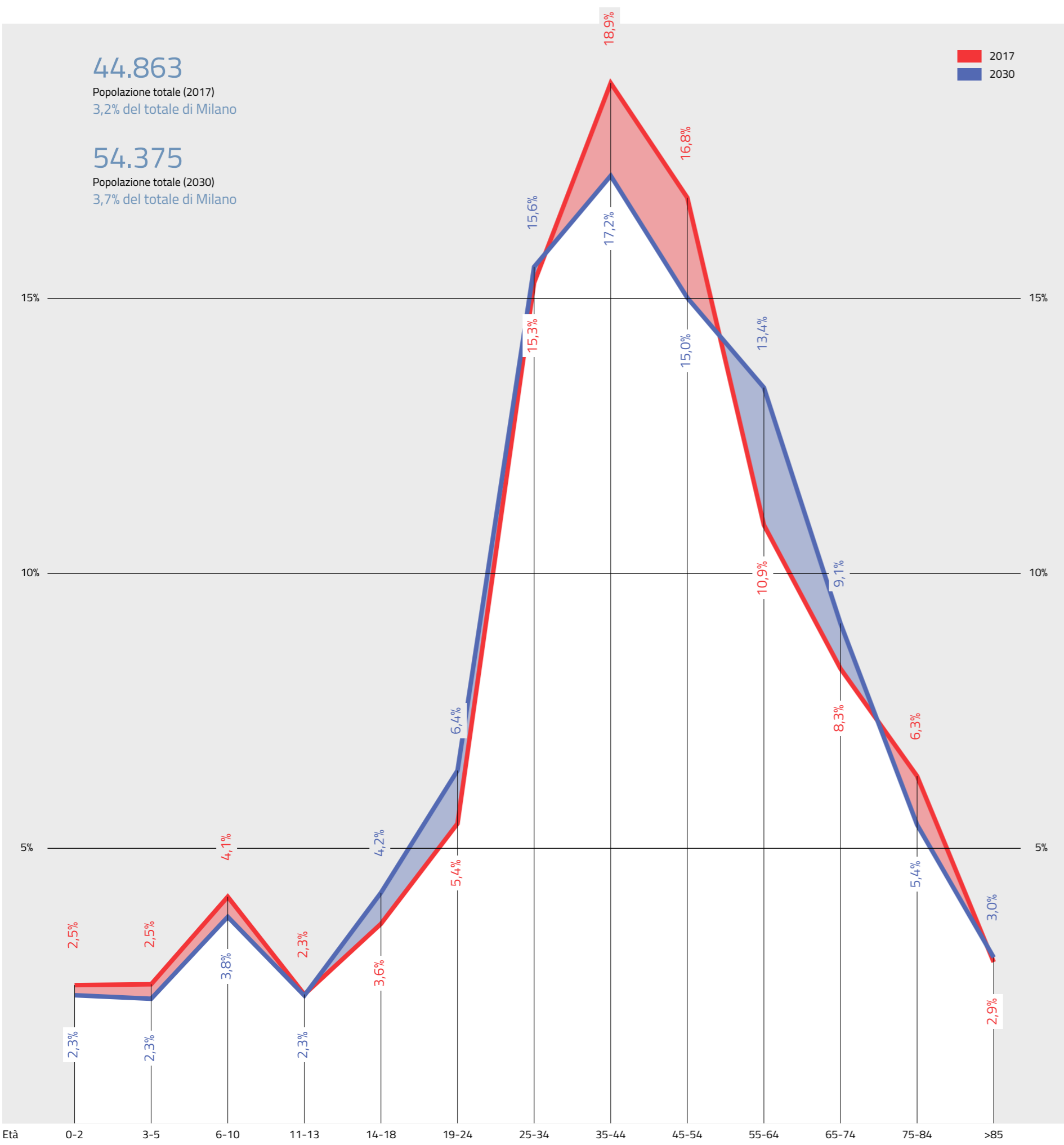
Zone 30
■ Esistenti
□ Previste

44.863

Popolazione totale (2017)
3,2% del totale di Milano

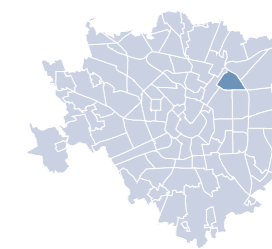
54.375

Popolazione totale (2030)
3,7% del totale di Milano



NIL 20

Loreto, Casoretto, NoLo



Dati socio-demografici

1,7 km²
Superficie

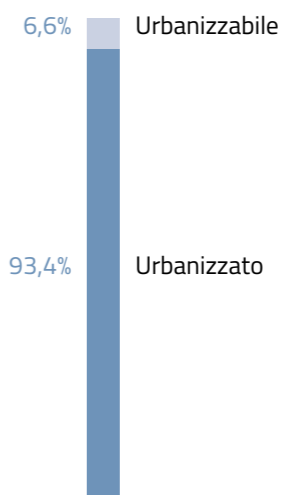
1,0%
della superficie di Milano

26.390 ab/km²
Densità abitativa

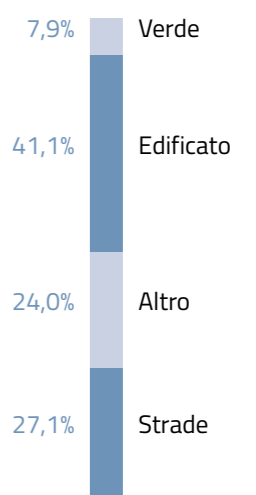
21.814
Famiglie

34,2%
Popolazione straniera


Componenti del suolo



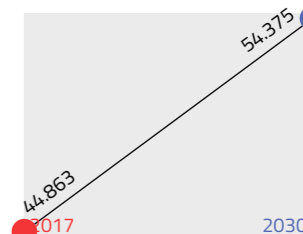
Uso prevalente del suolo nel TUC




Giovani (da 0 a 18 anni)




Residenti




Adulti (da 19 a 64 anni)




Indice di dipendenza strutturale




Anziani (oltre 65 anni)



Indice di vecchiaia

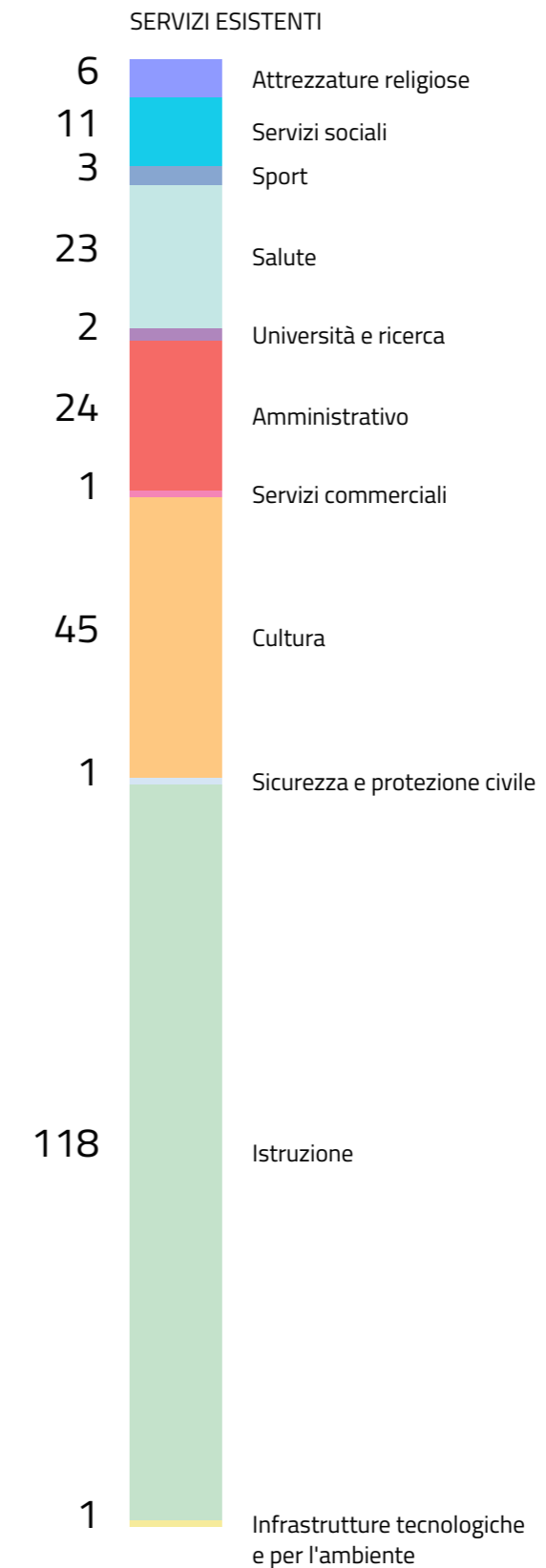




NIL 20

Loreto, Casoretto, NoLo

Dotazione dei servizi esistenti



NIL 20

Loreto, Casoretto, NoLo

Il sistema del verde e delle acque

VERDE ESISTENTE

138.093 m²

Verde complessivo

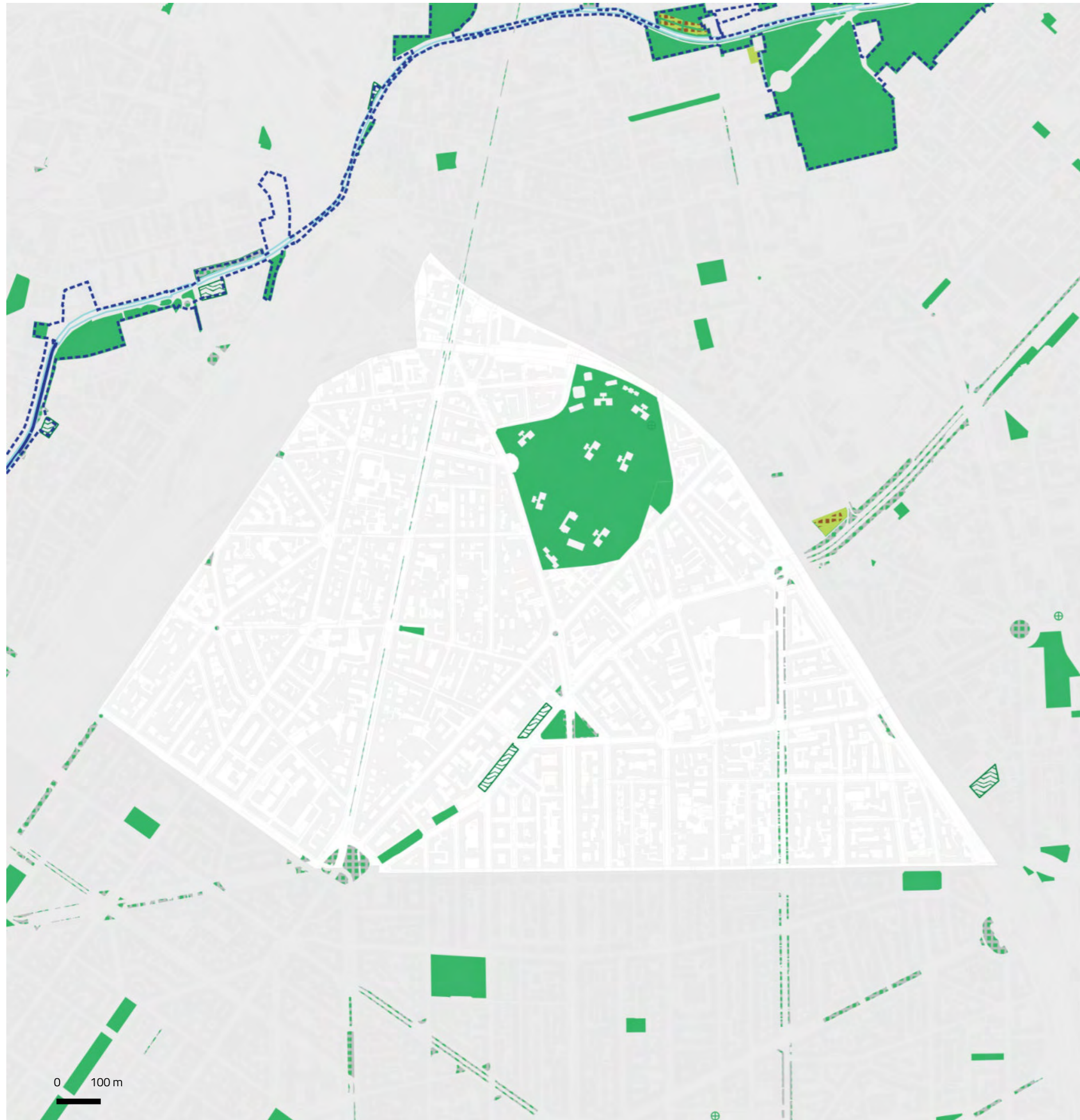
126.387 m²

Verde urbano

126.387 m²

Aree permeabili
della rete di mobilità

VERDE PREVISTO

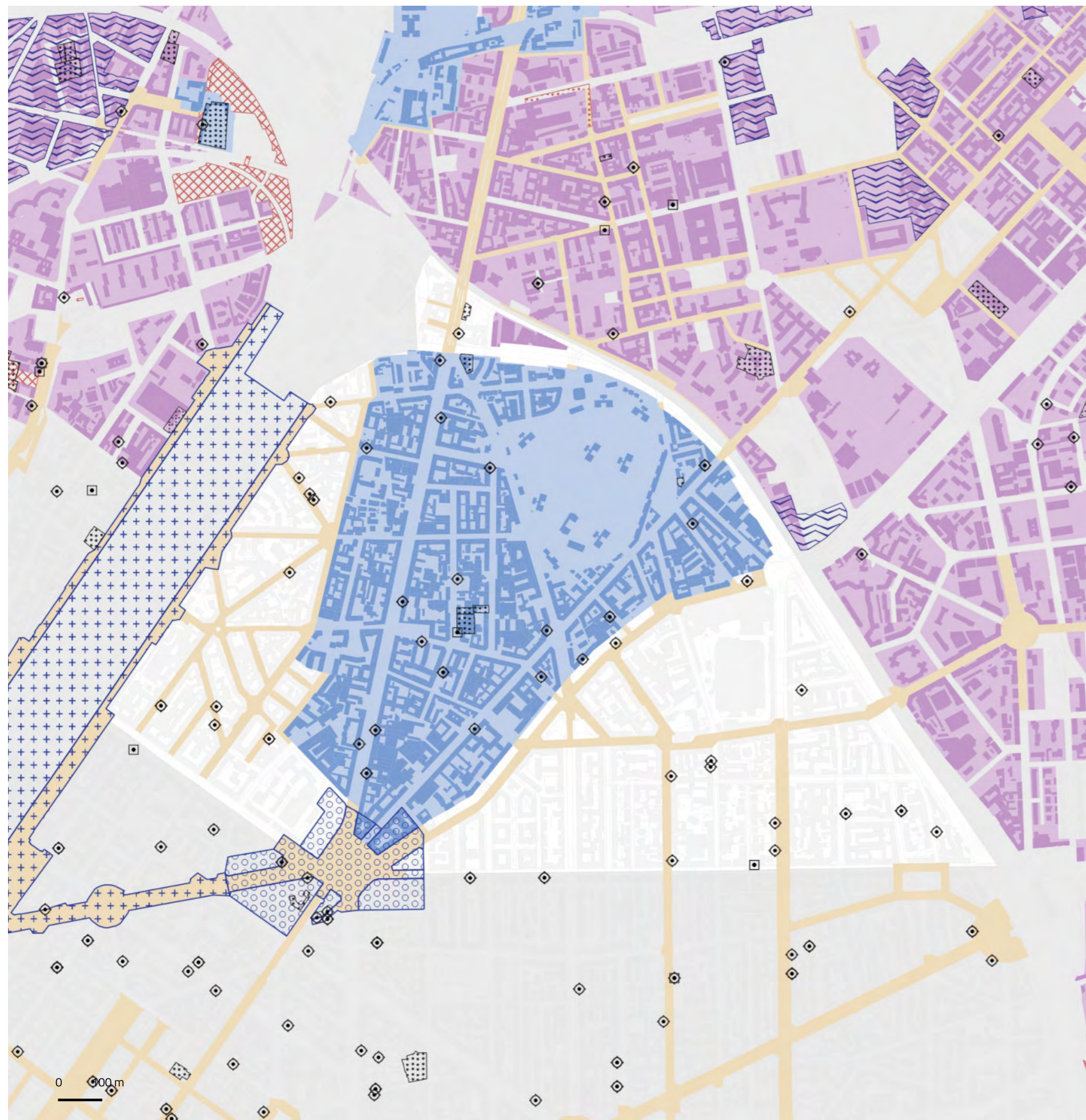


- Verde urbano esistente
- Verde esistente
- Alberi monumentali
- Aree destinate all'agricoltura
- Parco Regionale
- Aree boscate
- Giardini condivisi
- Orti urbani
- Verde di nuova previsione
- Nuovi boschi
- Nuovi parchi urbani
- Piantumazioni previste
- Proposta perimetro PASM
- PLIS Media Valle del Lambro
- Proposta PLIS Martesana
- Parco Argicolo Ticinello
- Tracciato riapertura Navigli
- Reticolo idrico
- Progetto riapertura Navigli

NIL 20

Loreto, Casoretto, NoLo

Rigenerazione e trasformazione



DESTINAZIONI E CAMBI D'USO

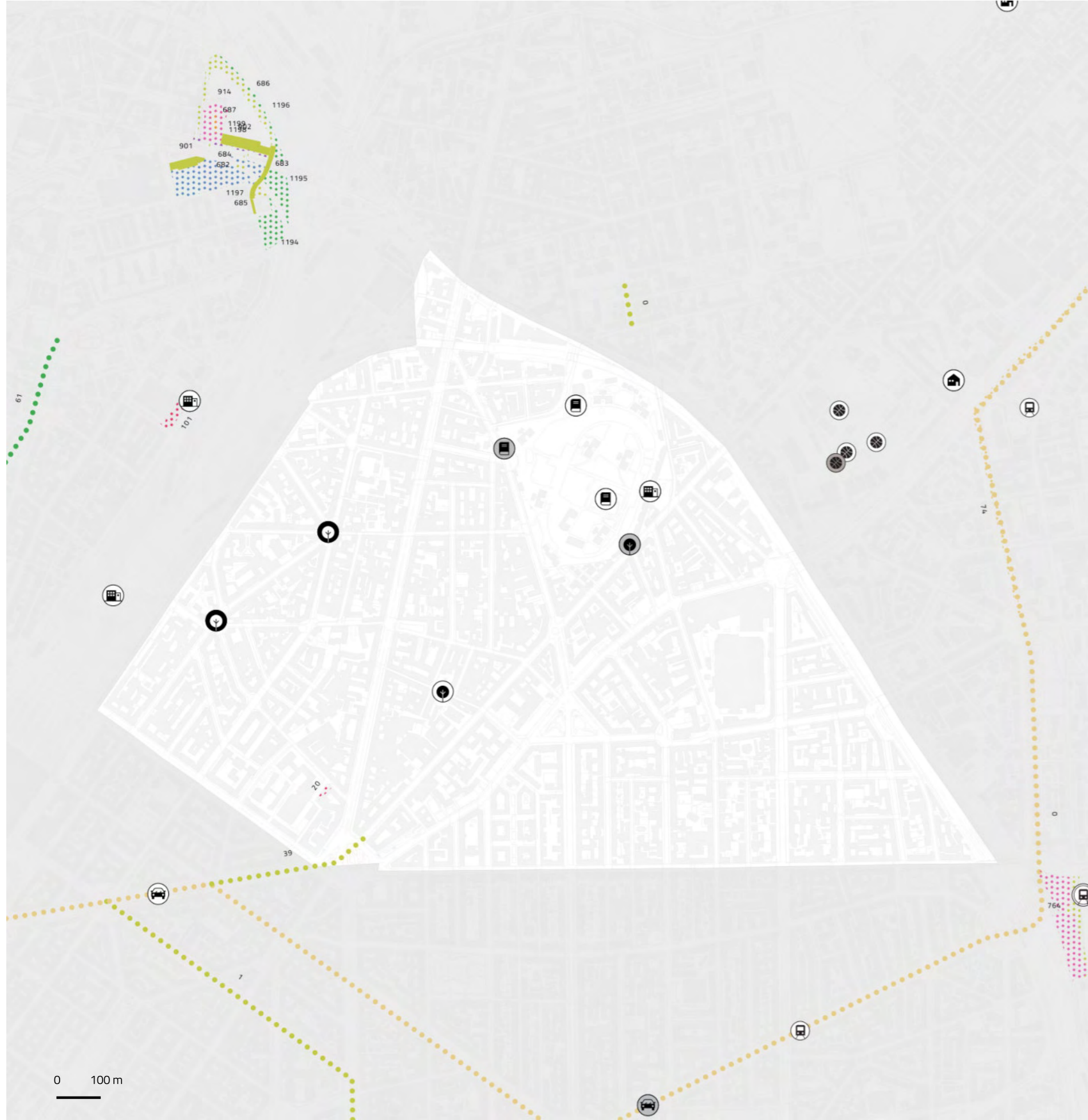


- Piazze
- Grandi Funzioni Urbane
- Nodi di interscambio
- Nuclei Storici Esterni
- Rigenerazione Ambientale
- ARU
- Spazi a vocazione pedonale
- Norma Transitoria (attuata)
- Norma Transitoria (Non Attuata)
- Patrimonio edilizio dismesso comunale
- Patrimonio edilizio dismesso privato
- PA
- Comunicazione Inizio Lavori Asseverata
- Permesso di Costruire Convenzionato
- Segnalazione Certificata di Inizio Attività
- Permesso di costruire

Opere pubbliche

2 interventi

ID	Tipologia	Descrizione	Stato
20	Edificio pubblico	Riquilificazione nuovo centro servizi biblioteche	Ristrutturazione
39	Mobilità	Pista ciclabile	Nuova costruzione



1 progetto
Completamento,
nuova costruzione

1 progetto
Manutenzione, recupero,
restauro, riqualificazione,
ristrutturazione

Settore di intervento

- Ambiente
- Edifici pubblici
- Luoghi di culto
- Mobilità
- Piazze
- Istruzione e biblioteche

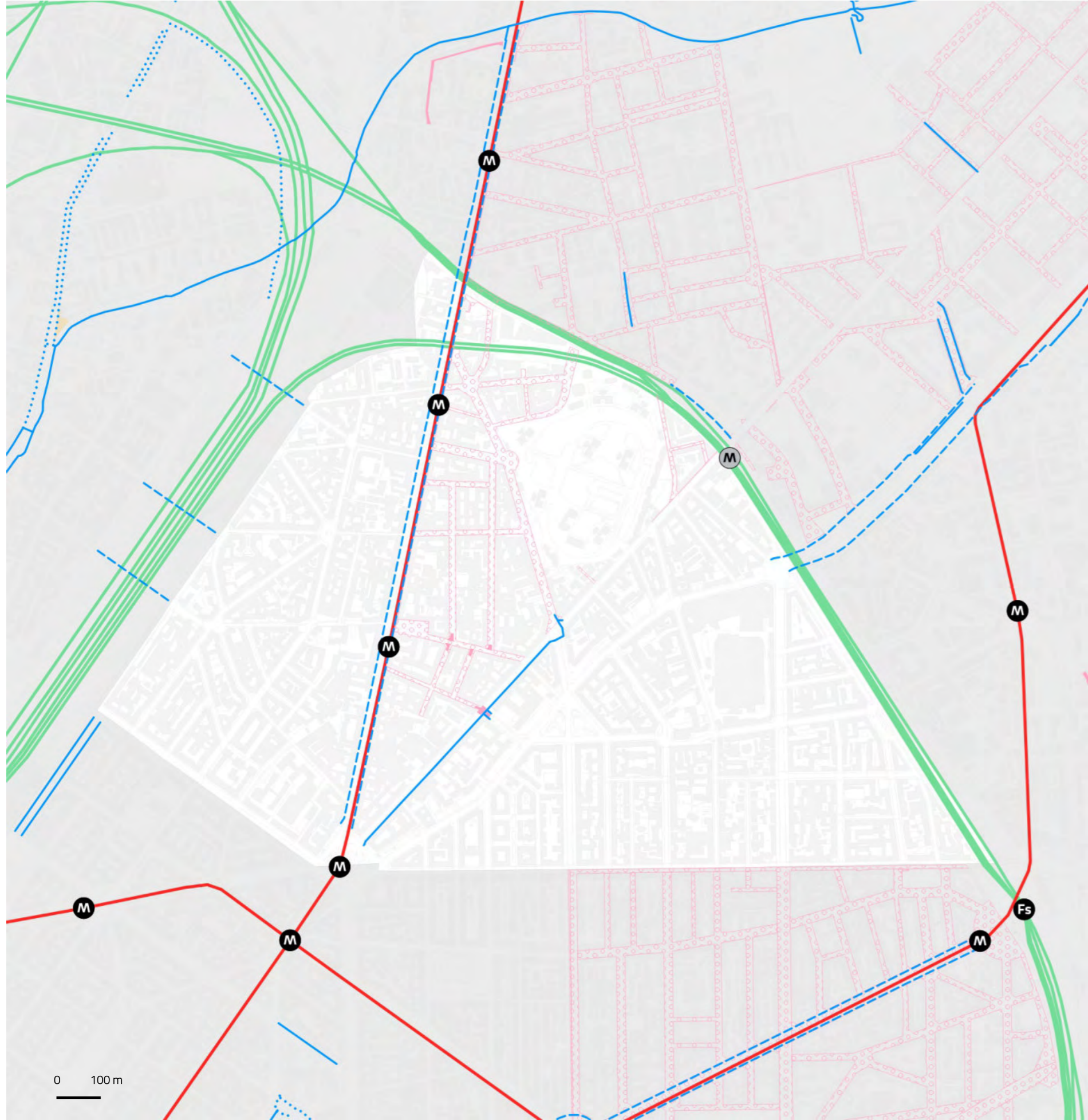
- Servizi abitativi
- Servizi sociali
- Sport
- Teatri e musei
- Trasporto pubblico
- Viabilità

Stato di attuazione

- Attuato
- In corso
- Programmato

- Edifici pubblici
- Teatri e musei
- Viabilità
- Scuole e biblioteche
- Sport
- Mobilità dolce
- Luoghi di culto
- Servizi abitativi
- Ambiente
- Servizi Sociali
- Trasporto pubblico
- Piazza

Mobilità e Accessibilità



	Fermate rete metropolitana	Fermate rete ferroviaria	Rete ciclopedonale
In esercizio	2	0	774 m ²
In progetto (medio termine)	0	1	2.690 m ²
In programma (lungo termine)	0	0	0 m ²
			0 stazioni Bike sharing

0 m ² Aree pedonali esistenti	1.031 m ² Zone 30 esistenti	1.242.911 m ² Ambiti ad alta accessibilità
0 m ² Aree pedonali previste	61.164 m ² Zone 30 previste	71,1% Ambiti ad alta accessibilità in relazione alla superficie del NIL
7 aree 1.500 m ² Parcheggi pubblici		

Rete metropolitana

- In esercizio
- In progetto
- In programma

Rete tramviaria

- In esercizio
- In progetto
- In programma

Rete ferroviaria

- In esercizio
- In progetto
- In programma

Rete ciclopedonale

- In esercizio
- In progetto
- In programma

Aree pedonali

- Esistenti
- Previste

Zone 30

- Esistenti
- Previste

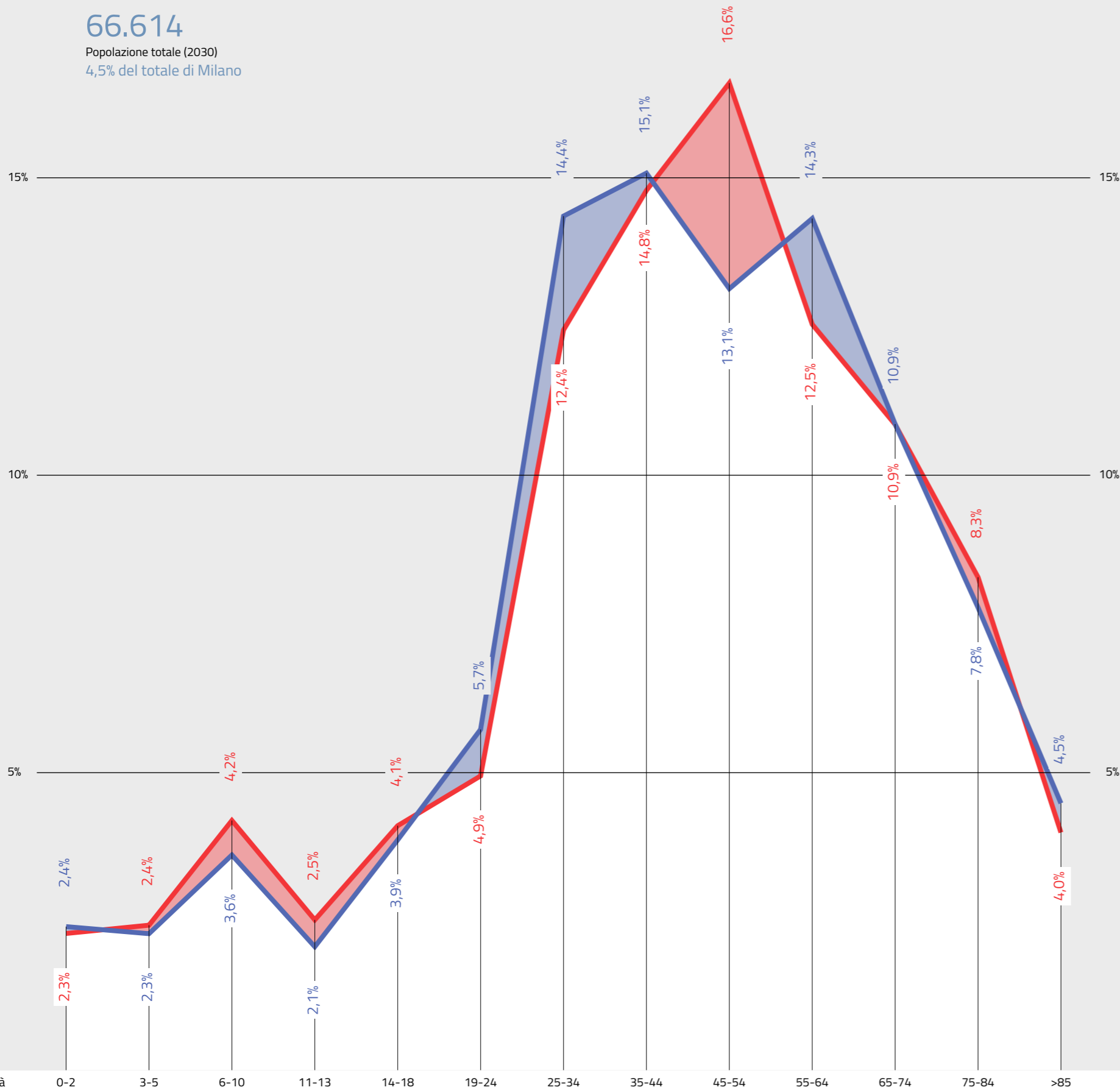
61.891

Popolazione totale (2017)
4,5% del totale di Milano

66.614

Popolazione totale (2030)
4,5% del totale di Milano

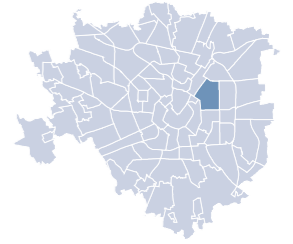
2017
2030



NIL 21

Buenos Aires, P.ta Venezia, P.ta Monforte

Dati socio-demografici



2,9 km²
Superficie

1,6%
della superficie di Milano

21.342 ab/km²
Densità abitativa

30.661
Famiglie

12,0%
Popolazione straniera

Componenti
del suolo

2,1% Urbanizzabile

97,9% Urbanizzato

Uso prevalente
del suolo nel TUC


4,9% Verde

39,6% Edificato


22,9% Altro

32,5% Strade

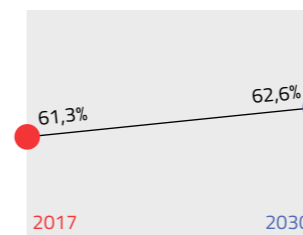
Giovani (da 0 a 18 anni)



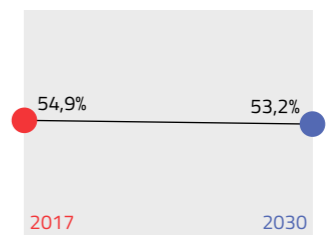
Residenti



Adulti (da 19 a 64 anni)

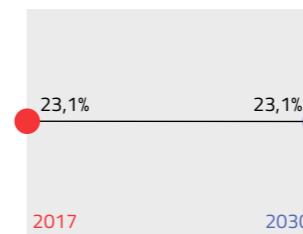


Indice di dipendenza strutturale

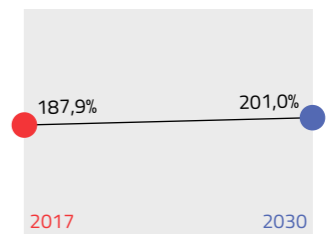


Rapporto tra popolazione da 0 a 14 anni e oltre 65 anni / da 15 a 64 anni

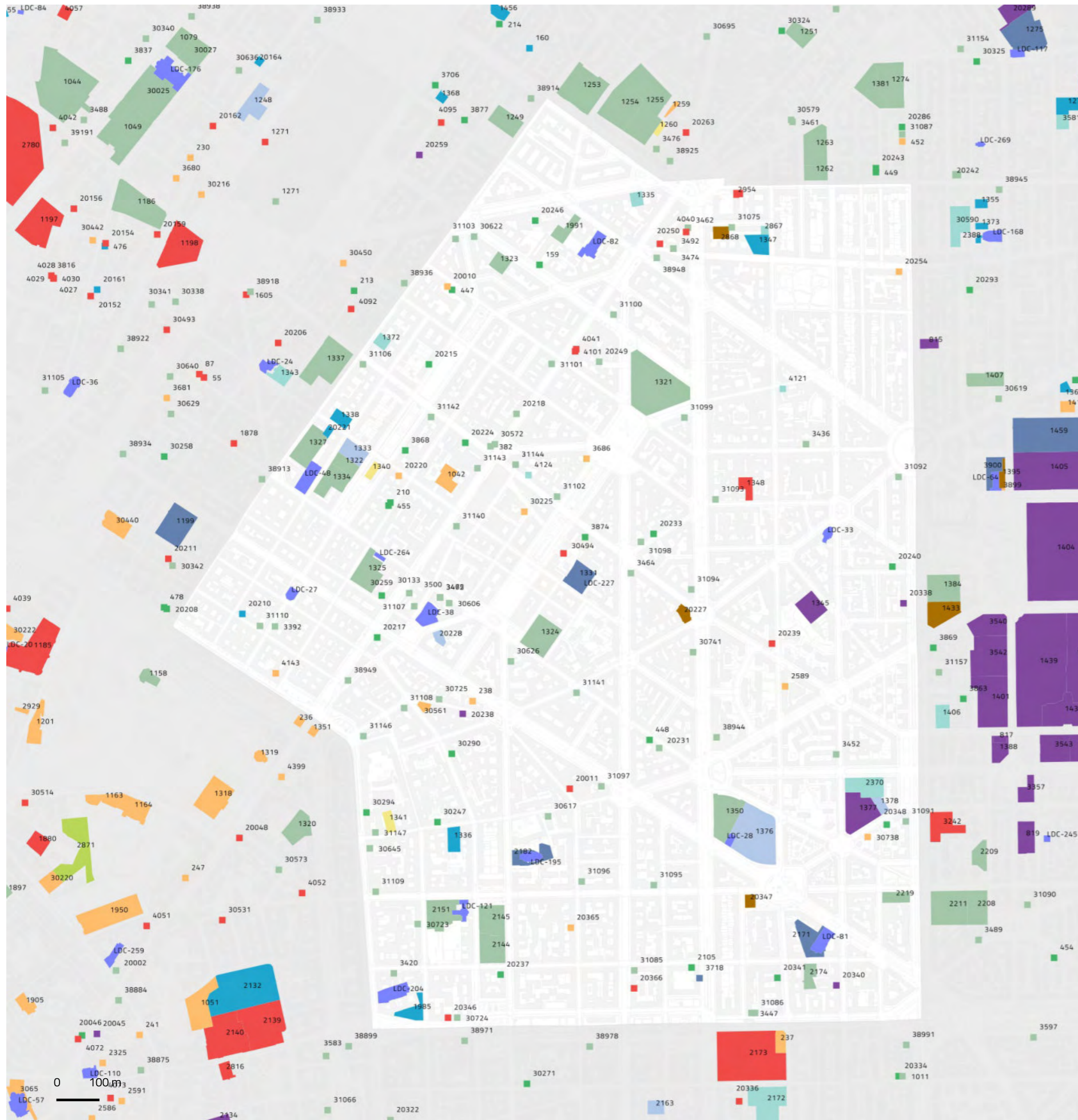
Anziani (oltre 65 anni)



Indice di vecchiaia



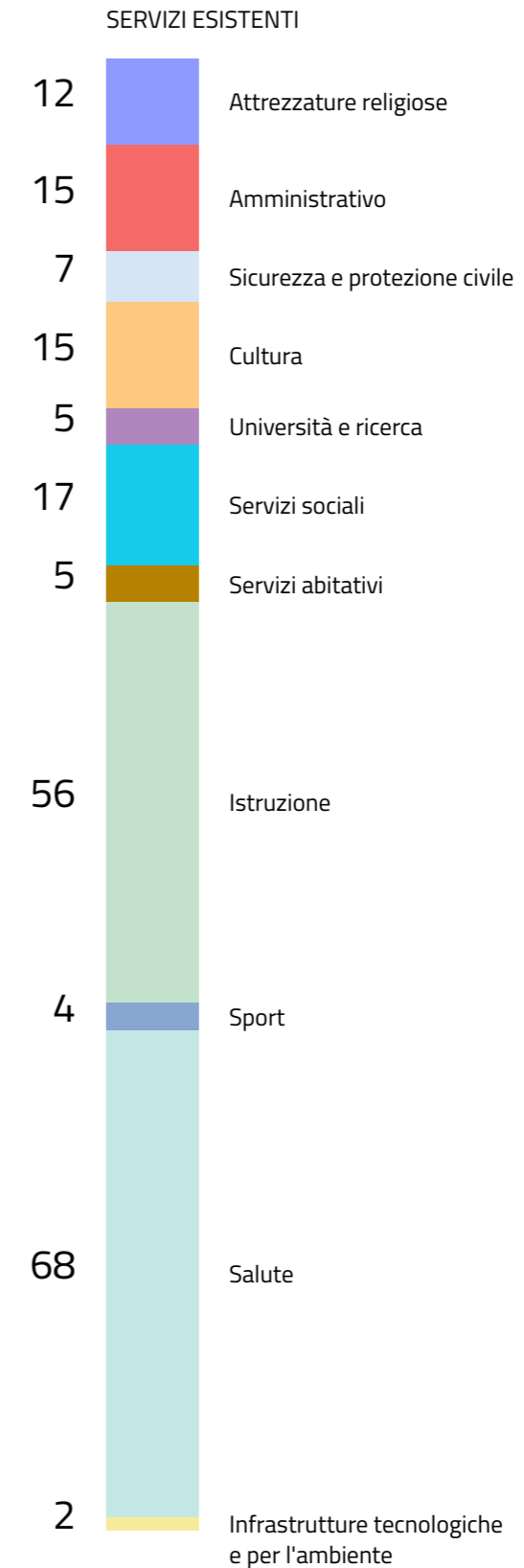
Rapporto tra la popolazione oltre 64 anni / da 0 a 14 anni



NIL 21

Buenos Aires, P.ta Venezia, P.ta Monforte

Dotazione dei servizi esistenti



NIL 21

Buenos Aires, P.ta Venezia, P.ta Monforte

Il sistema del verde e delle acque

VERDE ESISTENTE

142.346 m²

Verde complessivo

78.444 m²

Verde urbano

78.444 m²

Aree permeabili
della rete di mobilità

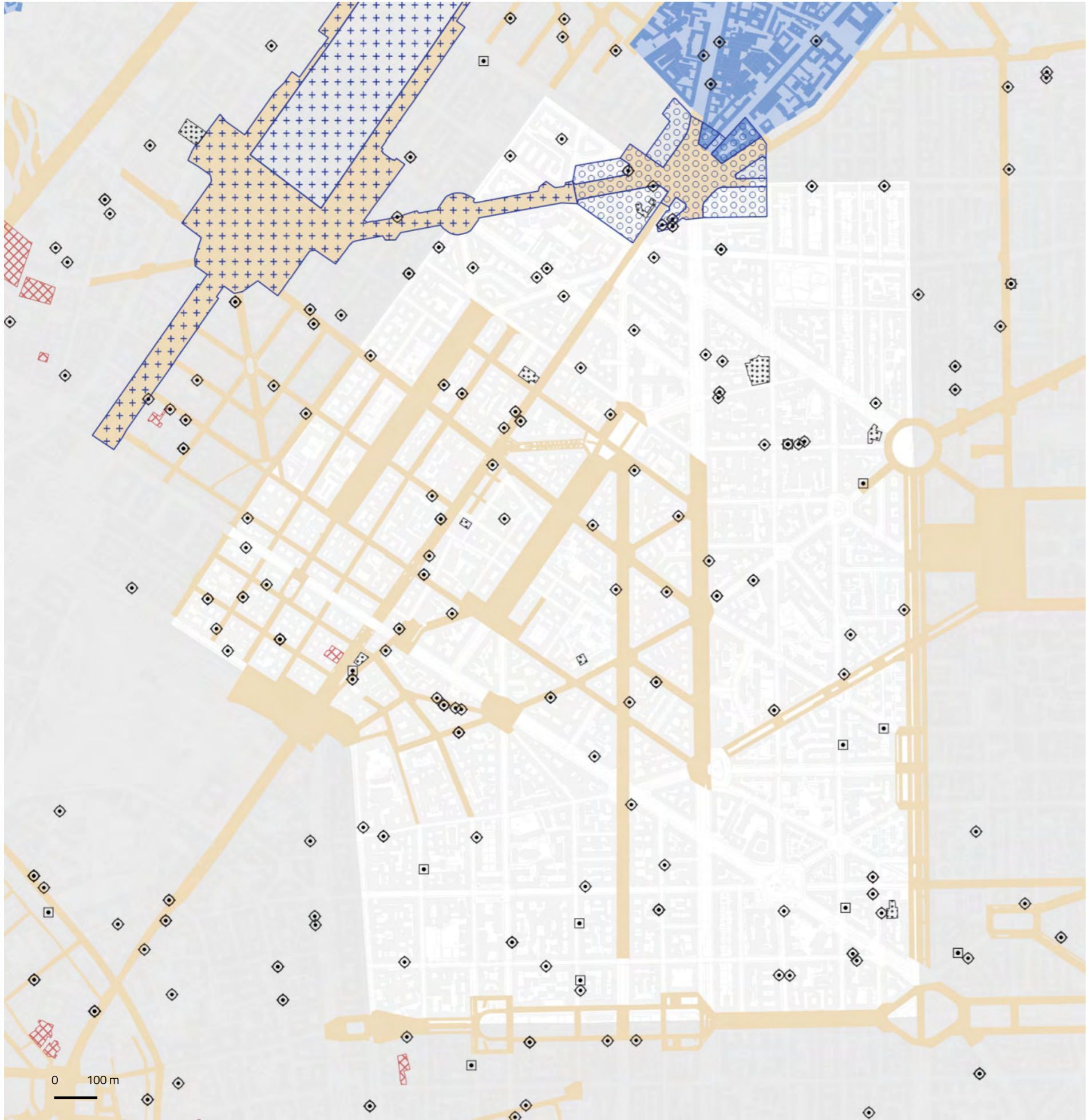


- Verde urbano esistente
- Verde esistente
- Alberi monumentali
- Aree destinate all'agricoltura
- Parco Regionale
- Aree boscate
- Giardini condivisi
- Orti urbani
- Verde di nuova previsione
- Nuovi boschi
- Nuovi parchi urbani
- Piantumazioni previste
- Proposta perimetro PASM
- PLIS Media Valle del Lambro
- Proposta PLIS Martesana
- Parco Argicolo Ticinello
- Tracciato riapertura Navigli
- Reticolo idrico
- Progetto riapertura Navigli

NIL 21

Buenos Aires, P.ta Venezia, P.ta Monforte

Rigenerazione e trasformazione



DESTINAZIONI E CAMBI D'USO



- Piazze
 - Grandi Funzioni Urbane
 - Nodi di interscambio
 - Nuclei Storici Esterni
 - Rigenerazione Ambientale
 - ARU
 - Spazi a vocazione pedonale
 - Norma Transitoria (attuata)
- Norma Transitoria (Non Attuata)
 - Patrimonio edilizio dismesso comunale
 - Patrimonio edilizio dismesso privato
 - PA
 - Comunicazione Inizio Lavori Asseverata
 - Permesso di Costruire Convenzionato
 - Segnalazione Certificata di Inizio Attività
 - Permesso di costruire

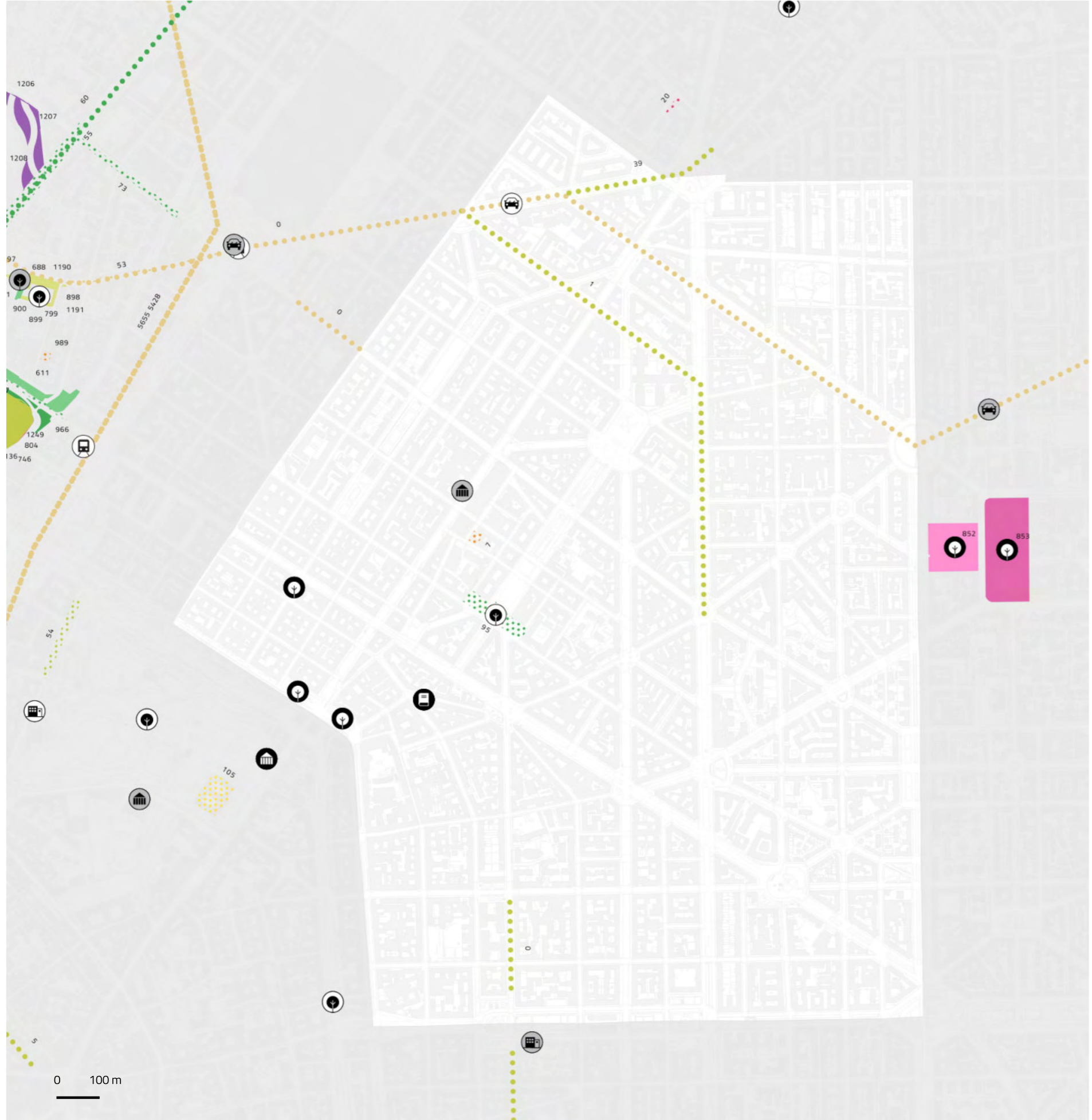
NIL 21

Buenos Aires, P.ta Venezia, P.ta Monforte

Opere pubbliche

5 interventi

ID	Tipologia	Descrizione	Stato
1	Viabilità	Filoviaria 92	Nuova costruzione
7	Residenza pubblica	MS broggi 5	Manutenzione
39	Mobilità	Pista ciclabile	Nuova costruzione
95	Verde	Interventi di riqualificazione di sistemi urbani	Ristrutturazione
852	Piazza	Piazza leonardo 2	In corso di attuazione



1 interventi
in corso di attuazione

2 progetti
Completamento,
nuova costruzione

2 progetti
Manutenzione, recupero,
restauro, riqualificazione,
ristrutturazione

Settore di intervento

- Ambiente
- Edifici pubblici
- Luoghi di culto
- Mobilità
- Piazze
- Istruzione e biblioteche
- Servizi abitativi
- Servizi sociali
- Sport
- Teatri e musei
- Trasporto pubblico
- Viabilità

Stato di attuazione

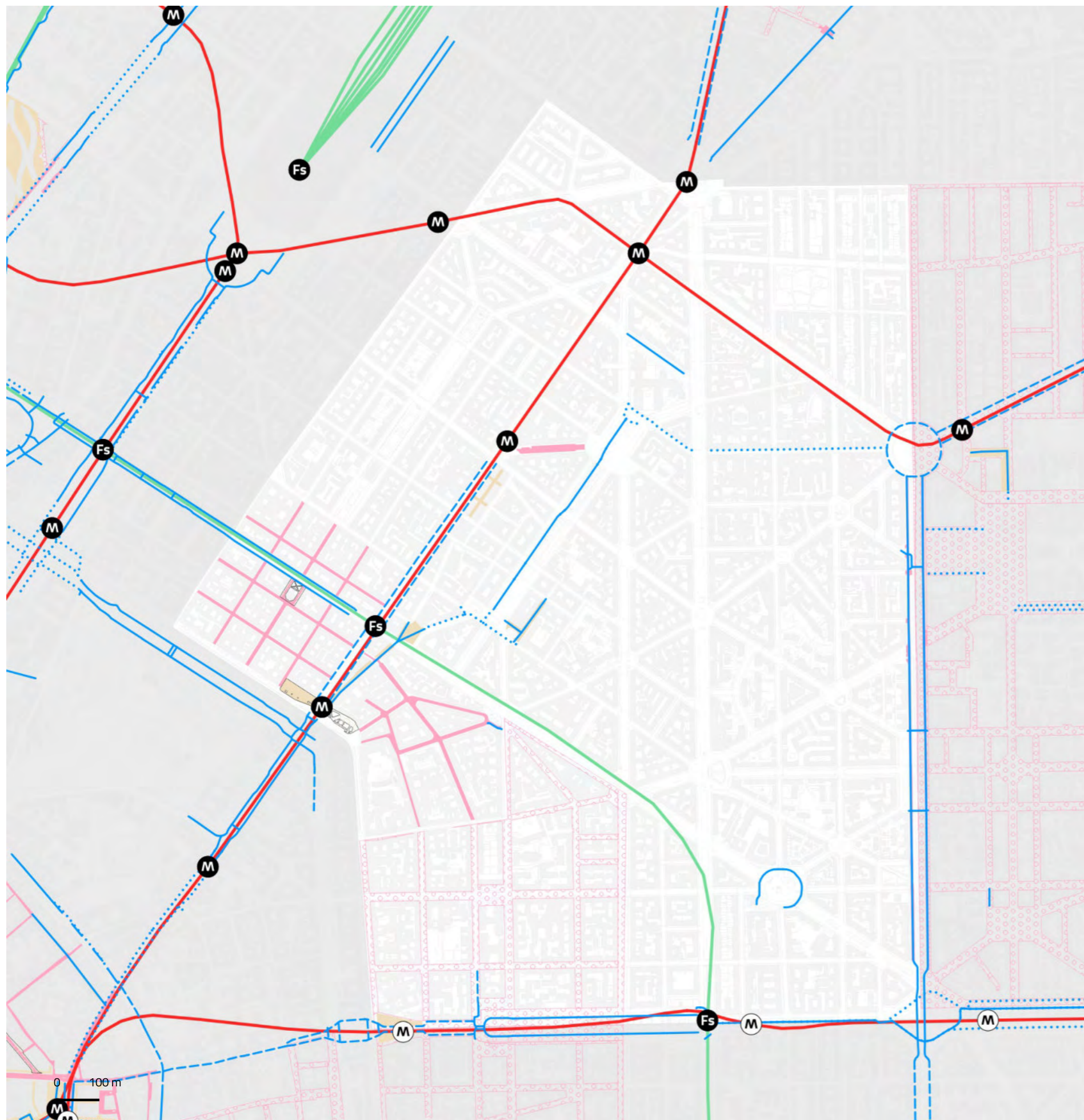
- Attuato
- In corso
- Programmato

- Edifici pubblici
- Teatri e musei
- Viabilità
- Scuole e biblioteche
- Sport
- Mobilità dolce
- Luoghi di culto
- Servizi abitativi
- Ambiente
- Servizi Sociali
- Trasporto pubblico
- Piazza

NIL 21

Buenos Aires, P.ta Venezia, P.ta Monforte

Mobilità e Accessibilità



	Fermate rete metropolitana	Fermate rete ferroviaria	Rete ciclopedonale
In esercizio	4	2	4.718 m ²
In progetto (medio termine)	0	0	2.093 m ²
In programma (lungo termine)	0	0	1.567 m ²
			20 stazioni Bike sharing

12.286 m ² Aree pedonali esistenti	39.025 m ² Zone 30 esistenti	2.870.464 m ² Ambiti ad alta accessibilità
--	--	--

5.371 m ² Aree pedonali previste	104.851 m ² Zone 30 previste	99,7% Ambiti ad alta accessibilità in relazione alla superficie del NIL
--	--	--

11 aree
2.500 m²
Parcheggi pubblici

Rete metropolitana
 In esercizio
 In progetto
 In programma

Rete tramviaria
 In esercizio
 In progetto
 In programma

Aree pedonali
 Esistenti
 Previste

Rete ferroviaria
 In esercizio
 In progetto
 In programma

Rete ciclopedonale
 In esercizio
 In progetto
 In programma

Zone 30
 Esistenti
 Previste

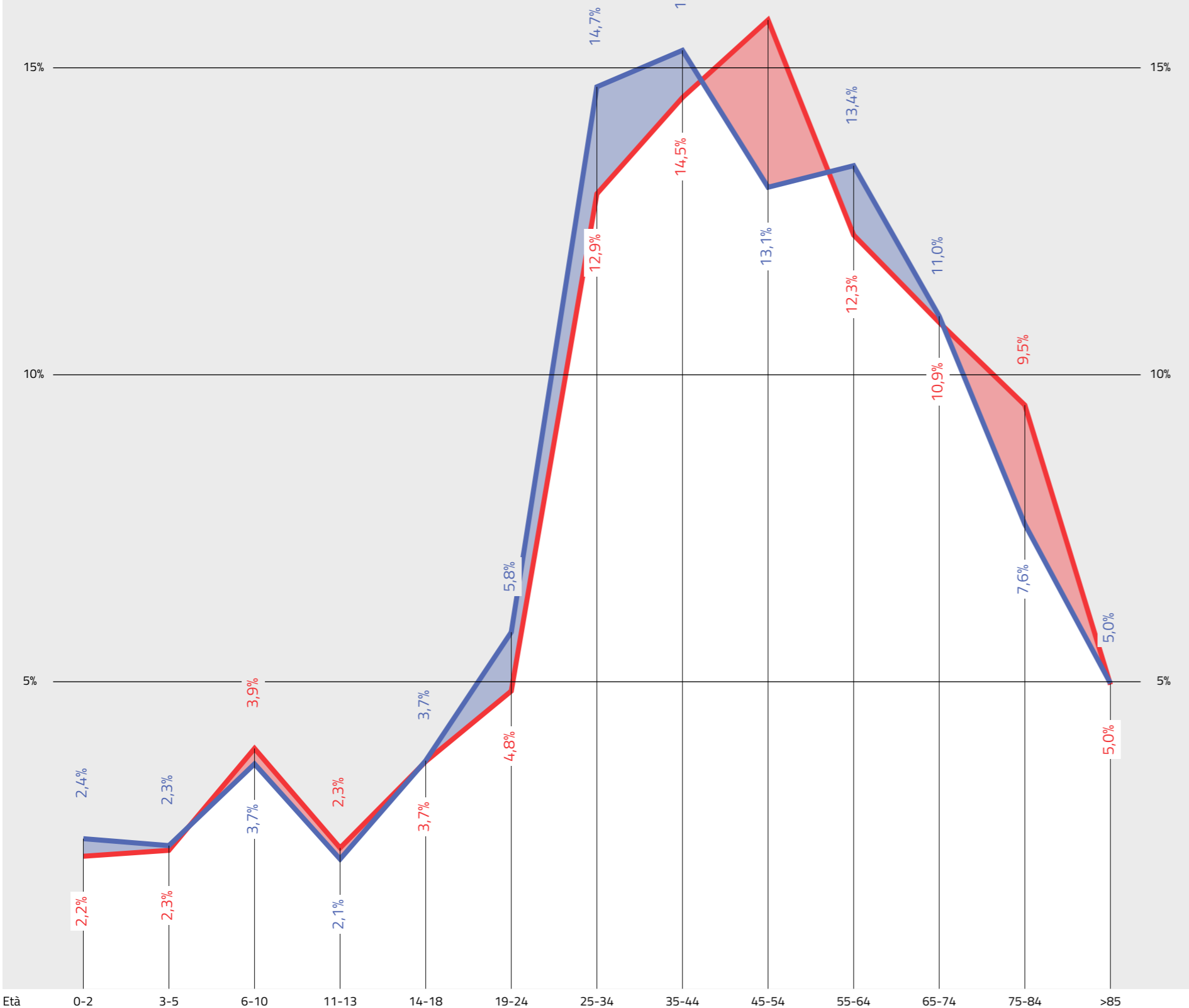
36.232

Popolazione totale (2017)
2,6% del totale di Milano

38.171

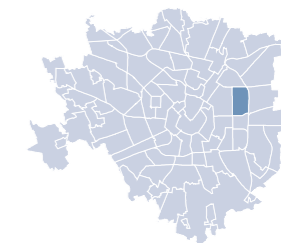
Popolazione totale (2030)
2,6% del totale di Milano

2017
2030



NIL 22

Città Studi



Dati socio-demografici

2,2 km²
Superficie

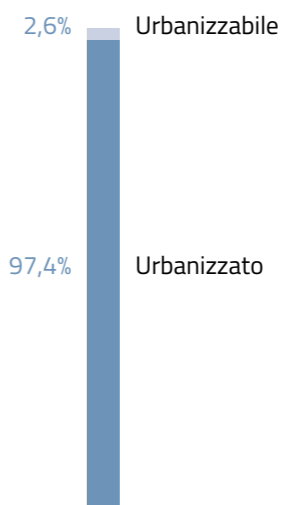
1,2%
della superficie di Milano

16.469 ab/km²
Densità abitativa

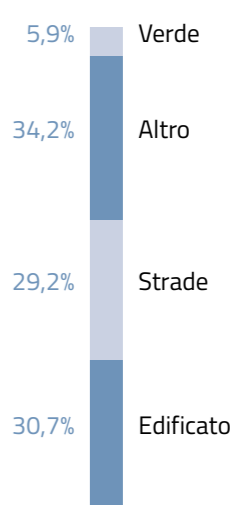
18.229
Famiglie

14,6%
Popolazione straniera


Componenti del suolo




Uso prevalente del suolo nel TUC



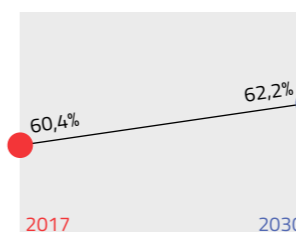
Giovani (da 0 a 18 anni)




Residenti



Adulti (da 19 a 64 anni)




Indice di dipendenza strutturale

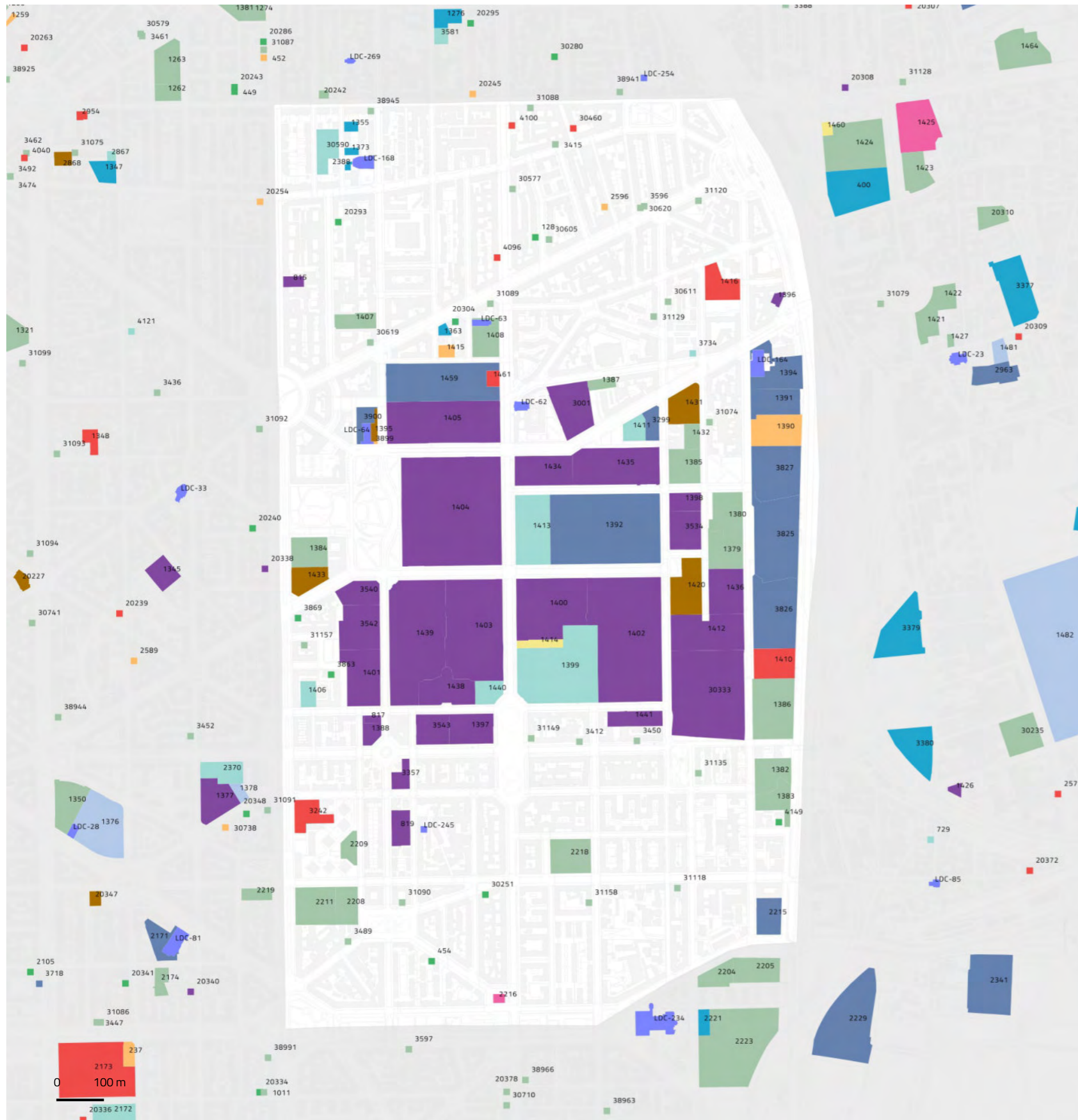


Anziani (oltre 65 anni)



Indice di vecchiaia

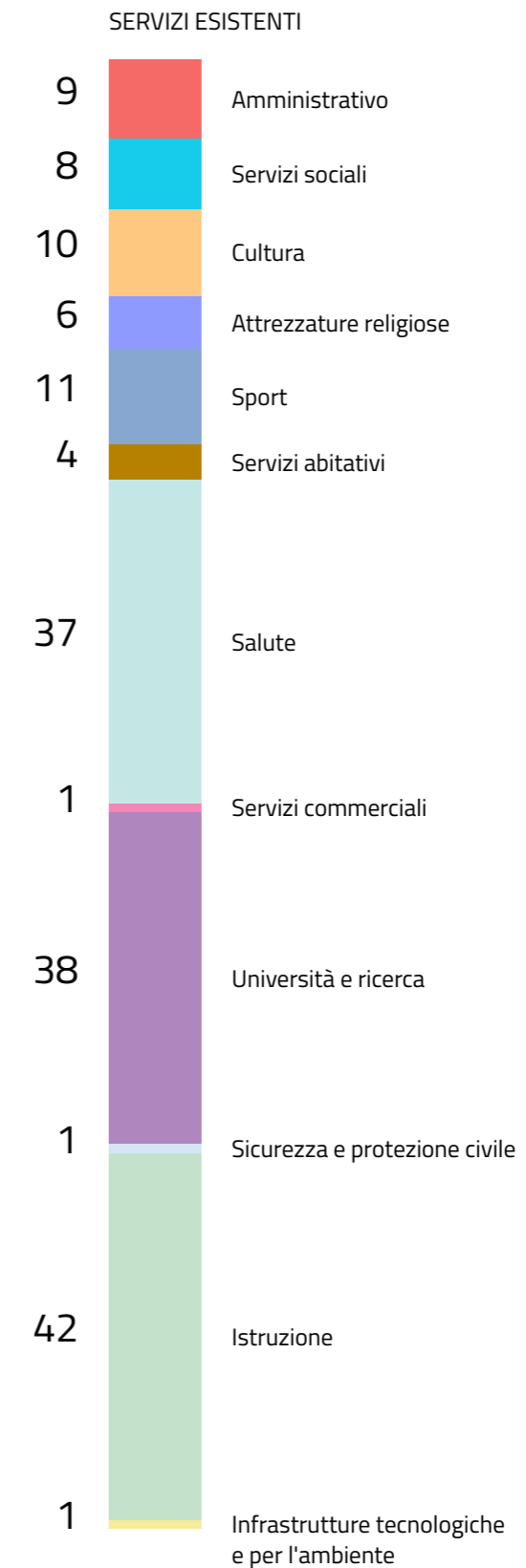




NIL 22

Città Studi

Dotazione dei servizi esistenti



Il sistema del verde e delle acque

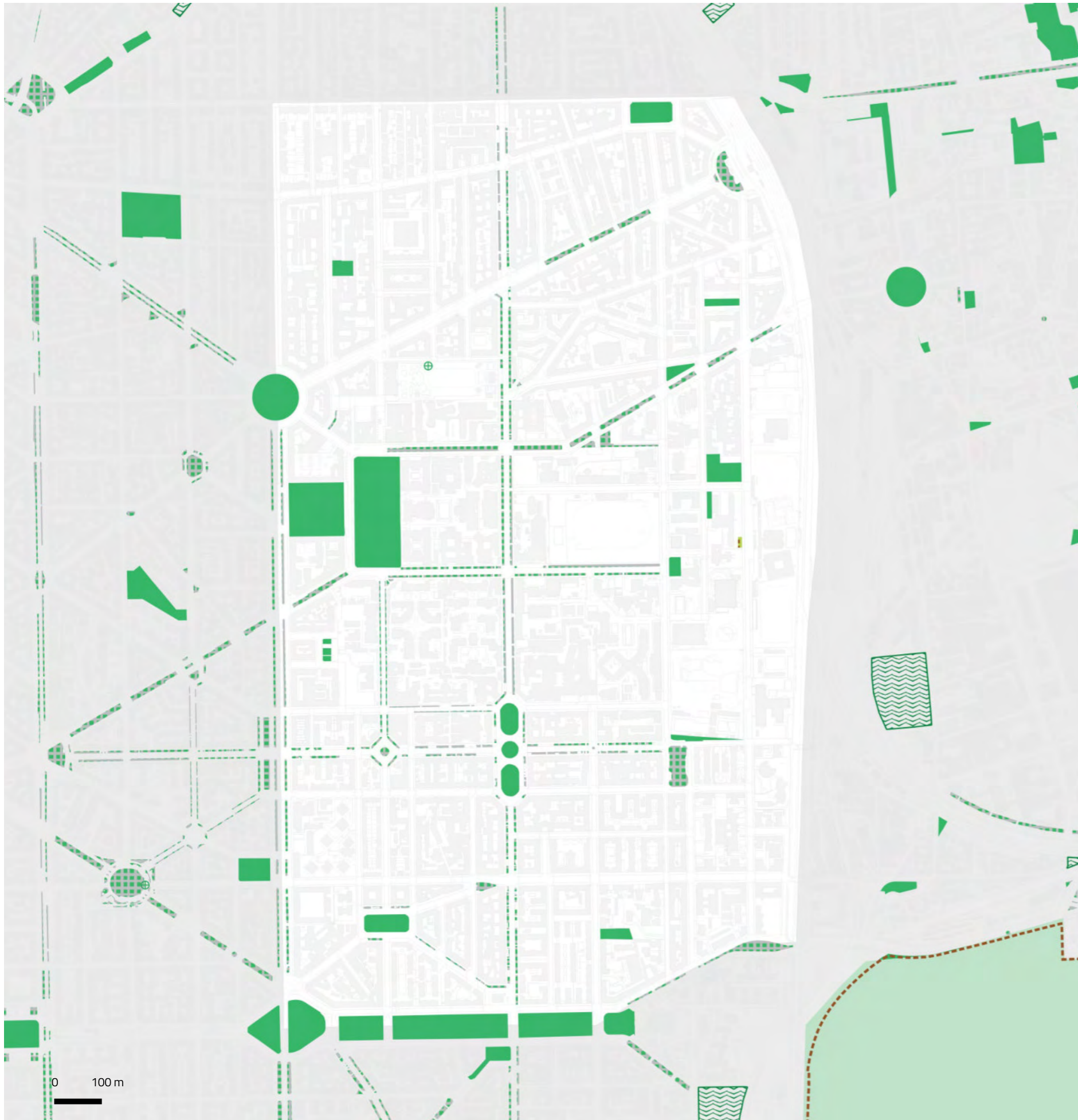
VERDE ESISTENTE

130.623 m²
Verde complessivo

185 m²
Orti urbani

83.417 m²
Verde urbano

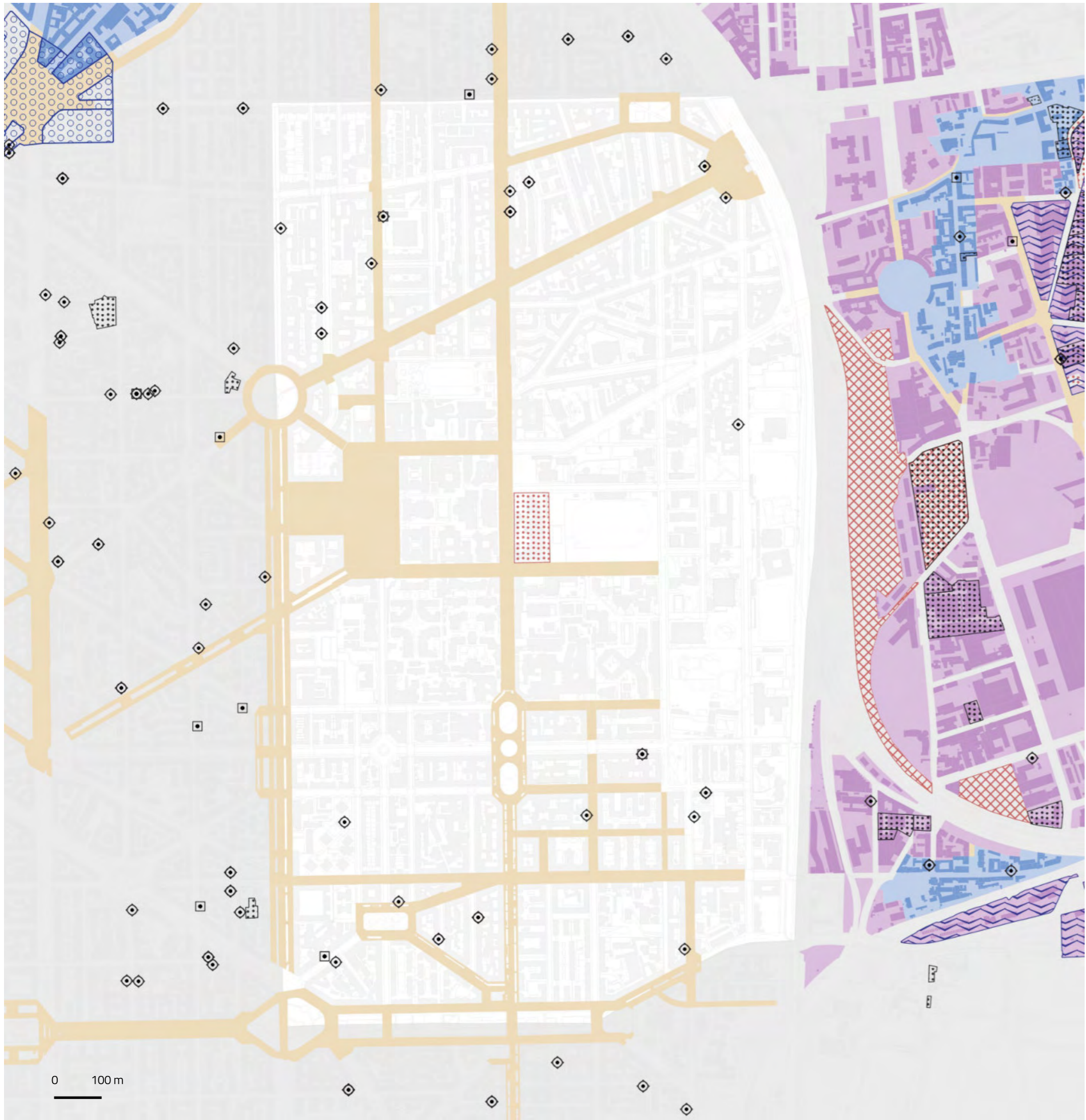
83.417 m²
Aree permeabili
della rete di mobilità



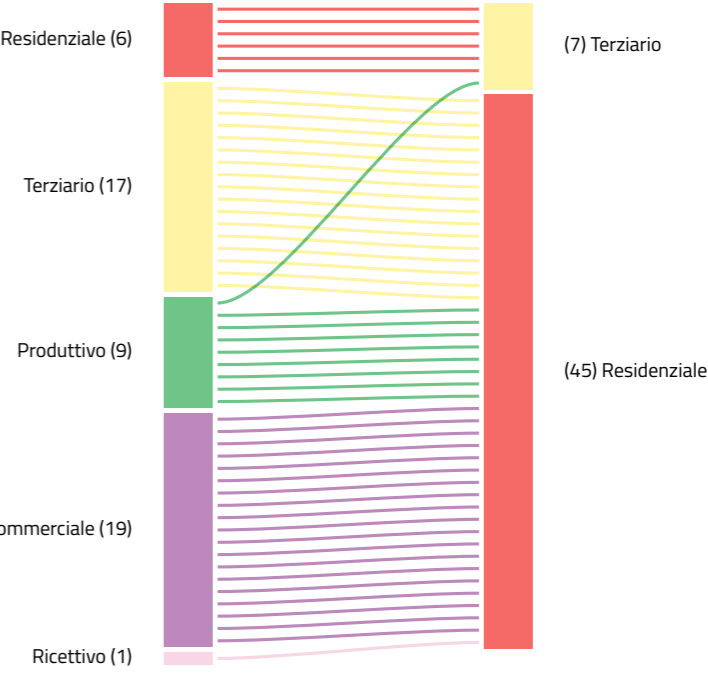
- Verde urbano esistente
- Verde esistente
- Alberi monumentali
- Aree destinate all'agricoltura
- Parco Regionale
- Aree boscate
- Giardini condivisi
- Orti urbani
- Verde di nuova previsione
- Nuovi boschi
- Nuovi parchi urbani
- Piantumazioni previste
- Proposta perimetro PASM
- PLIS Media Valle del Lambro
- Proposta PLIS Martesana
- Parco Argicolo Ticinello
- Tracciato riapertura Navigli
- Reticolo idrico
- Progetto riapertura Navigli

Città Studi

Rigenerazione e trasformazione



DESTINAZIONI E CAMBI D'USO



- Piazze

Grandi Funzioni Urbane

Nodi di interscambio

Nuclei Storici Esterni

Rigenerazione Ambientale

ARU

Spazi a vocazione pedonale

Norma Transitoria (attuata)
- Norma Transitoria (Non Attuata)

Patrimonio edilizio dismesso comunale

Patrimonio edilizio dismesso privato

PA

Comunicazione Inizio Lavori Asseverata

Permesso di Costruire Convenzionato

Segnalazione Certificata di Inizio Attività

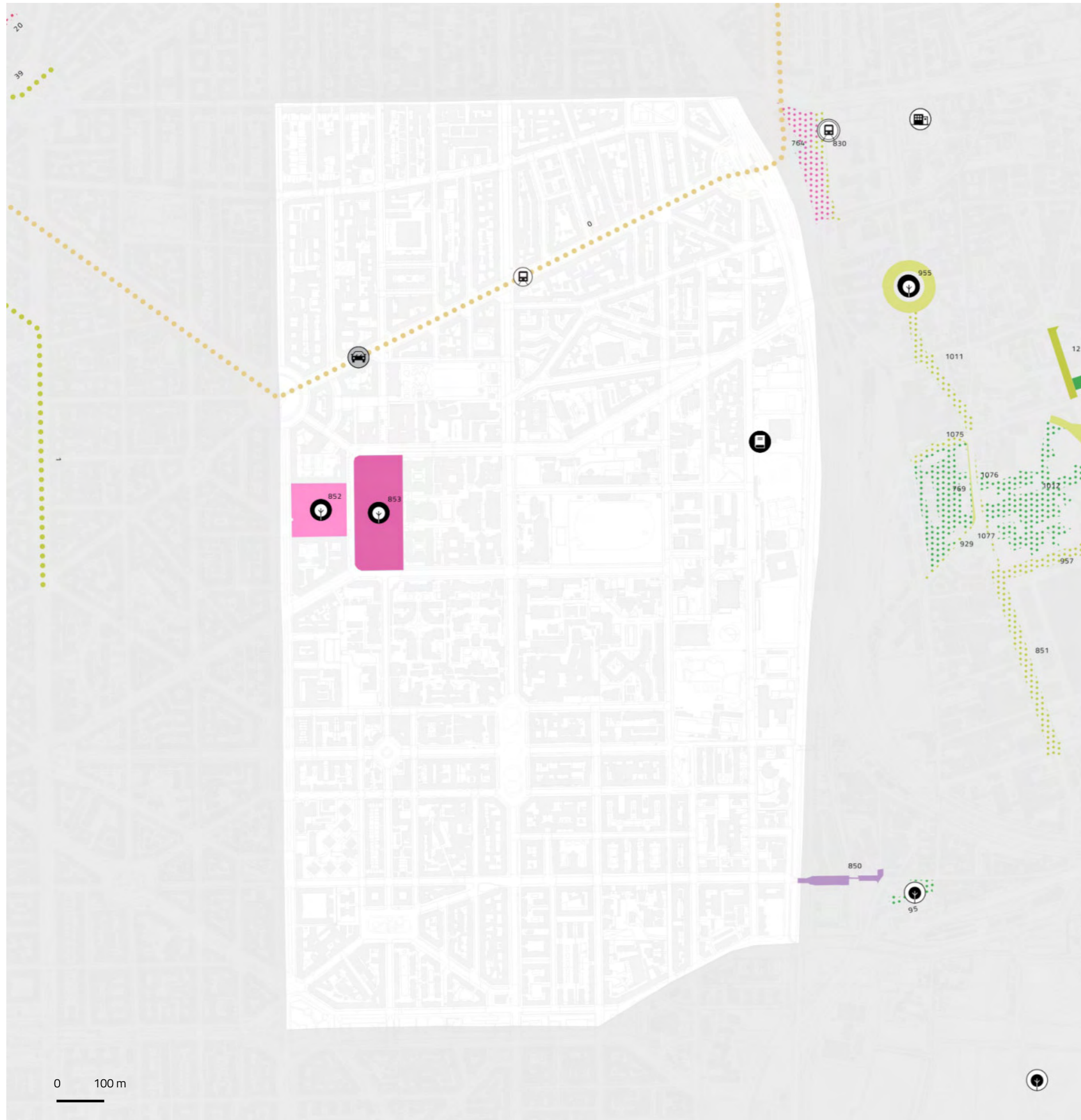
Permesso di costruire

0 100 m

Opere pubbliche

3 interventi

ID	Tipologia	Descrizione	Stato
850	Mobilità dolce	Sottopasso ortica	In corso di attuazione
852	Piazza	Piazza leonardo 2	In corso di attuazione
Opere attuate:		853	



1 interventi
attuati

2 interventi
in corso di attuazione

- Edifici pubblici
- Teatri e musei
- Viabilità
- Scuole e biblioteche
- Sport
- Mobilità dolce
- Luoghi di culto
- Servizi abitativi
- Ambiente
- Servizi Sociali
- Trasporto pubblico
- Piazza

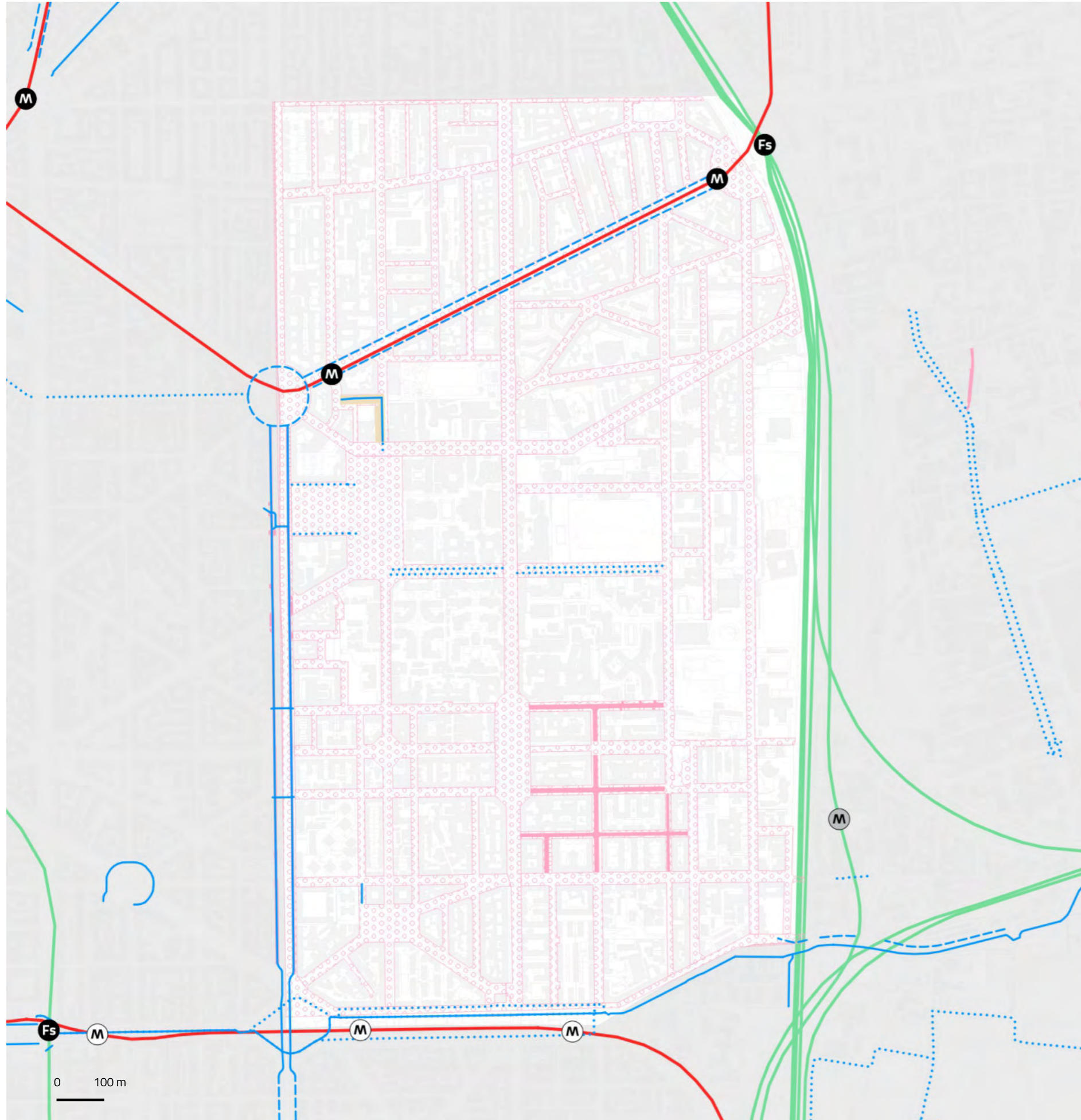
Settore di intervento

- Ambiente
- Servizi abitativi
- Edifici pubblici
- Servizi sociali
- Luoghi di culto
- Sport
- Mobilità
- Teatri e musei
- Piazze
- Trasporto pubblico
- Istruzione e biblioteche
- Viabilità

Stato di attuazione

- Attuato
- In corso
- Programmato

Mobilità e Accessibilità



	Fermate rete metropolitana	Fermate rete ferroviaria	Rete ciclopedonale
In esercizio	2	1	2.229 m ²
In progetto (medio termine)	0	0	2.207 m ²
In programma (lungo termine)	0	0	2.745 m ²

3 stazioni
Bike sharing

4.756 m² Aree pedonali esistenti 21.364 m² Zone 30 esistenti 1.719.672 m² Ambiti ad alta accessibilità

0 m² Aree pedonali previste 658.966 m² Zone 30 previste 77,9% Ambiti ad alta accessibilità in relazione alla superficie del NIL

6 aree
6.300 m²
Parcheggi pubblici

Rete metropolitana
 In esercizio
 In progetto
 In programma

Rete tramviaria
 In esercizio
 In progetto
 In programma

Aree pedonali
 Esistenti
 Previste

Rete ferroviaria
 In esercizio
 In progetto
 In programma

Rete ciclopedonale
 In esercizio
 In progetto
 In programma

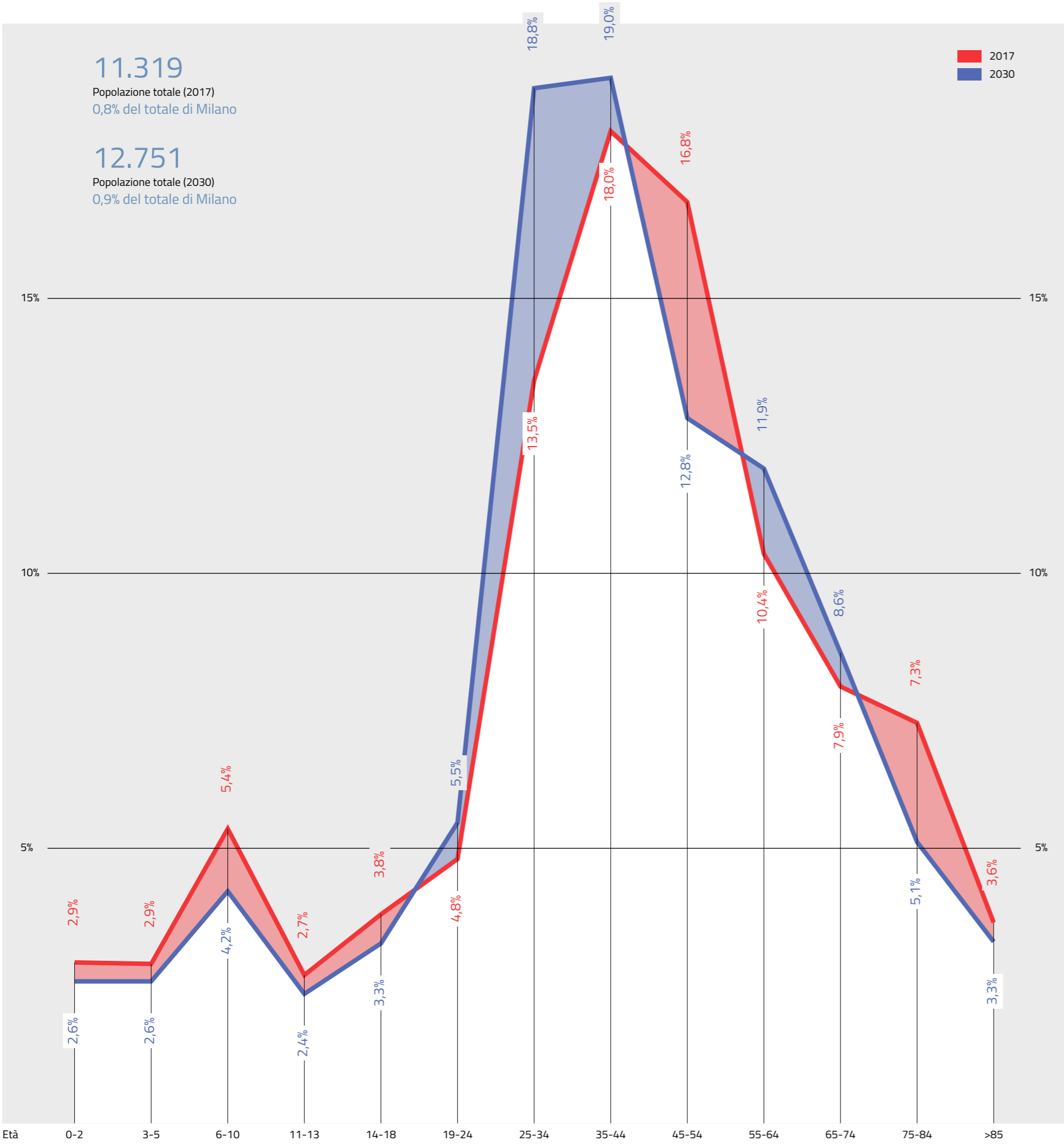
Zone 30
 Esistenti
 Previste

11.319

Popolazione totale (2017)
0,8% del totale di Milano

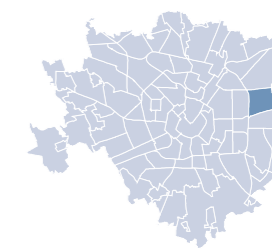
12.751

Popolazione totale (2030)
0,9% del totale di Milano



NIL 23

Lambrate, Ortica



Dati socio-demografici

3,1 km²
Superficie

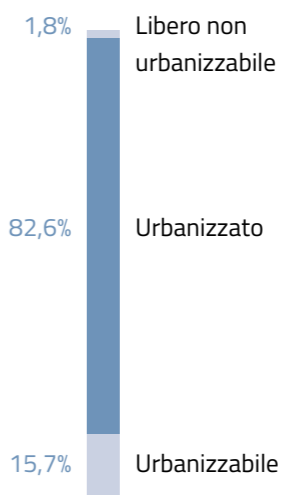
1,7%
della superficie di Milano

3.651 ab/km²
Densità abitativa

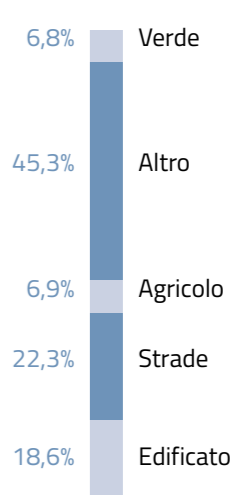
5.407
Famiglie

17,8%
Popolazione straniera

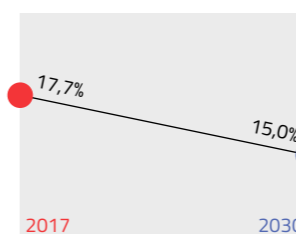
Componenti del suolo




Uso prevalente del suolo nel TUC



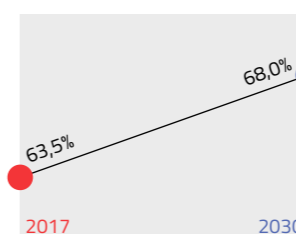
Giovani (da 0 a 18 anni)




Residenti



Adulti (da 19 a 64 anni)




Indice di dipendenza strutturale

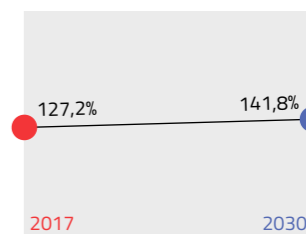


Rapporto tra popolazione da 0 a 14 anni e oltre 65 anni / da 15 a 64 anni

Anziani (oltre 65 anni)



Indice di vecchiaia



Rapporto tra la popolazione oltre 64 anni / da 0 a 14 anni

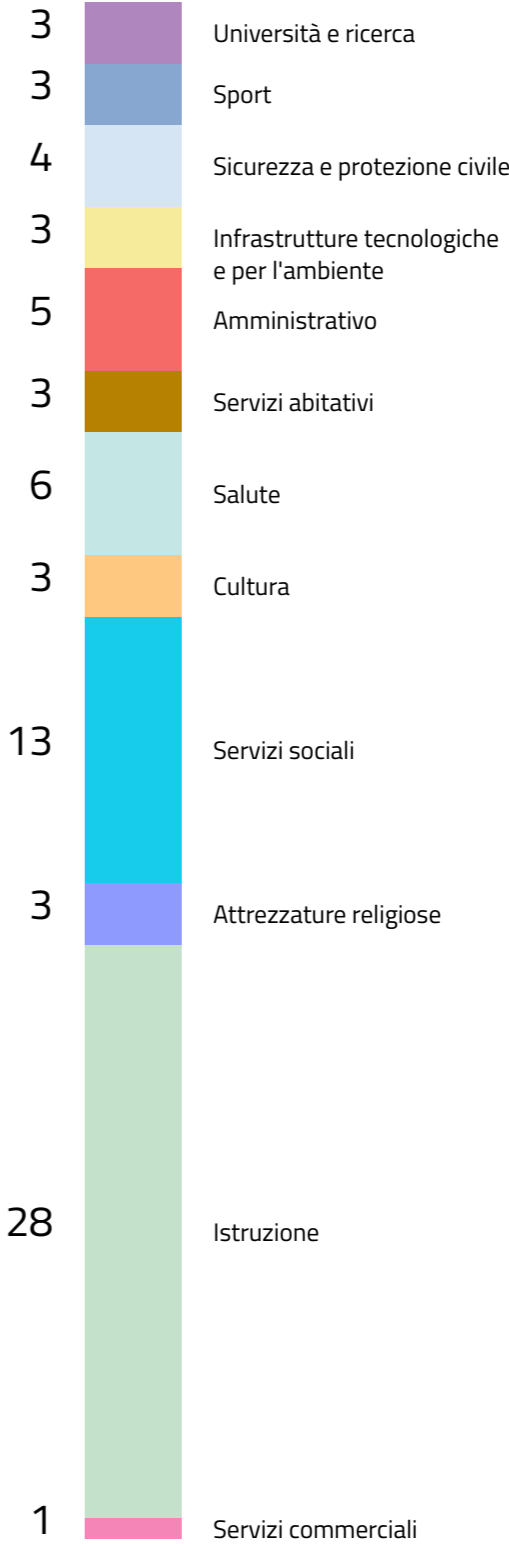
NIL 23

Lambrate, Ortica

Dotazione dei servizi esistenti



SERVIZI ESISTENTI



464.409 m²

Area a servizi

15,0%

Superficie NIL

40,9 mq/ab

Densità

NIL 23

Lambrate, Ortica

Il sistema del verde e delle acque

VERDE ESISTENTE

212.004 m²
Verde complessivo

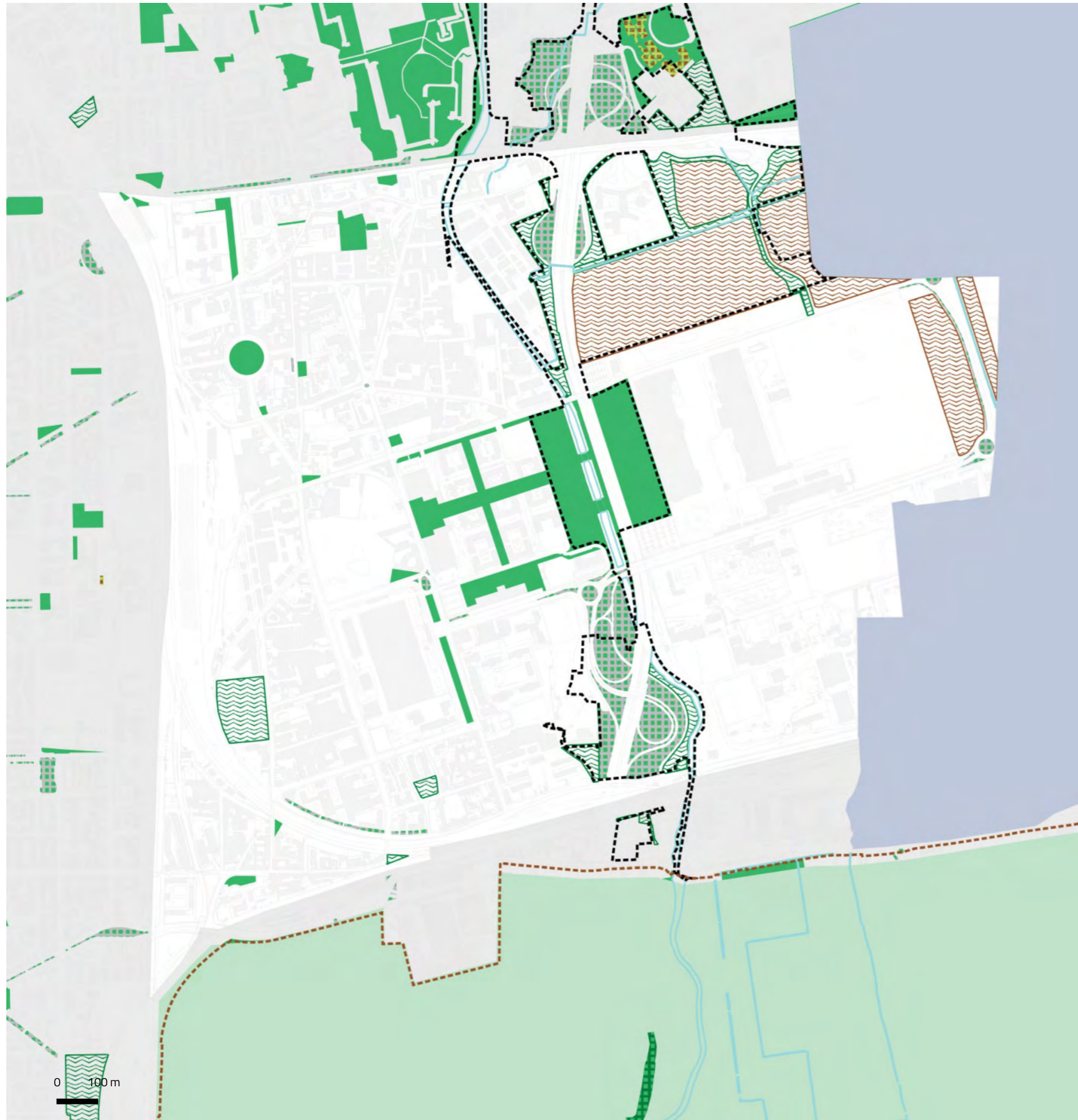
213.271 m²
Aree destinate
all'agricoltura

139.024 m²
Verde urbano

13.249 m²
Superficie soggetta
a Parco Regionale

139.024 m²
Aree permeabili
della rete di mobilità

VERDE PREVISTO



- Verde urbano esistente
- Verde esistente
- Alberi monumentali
- Aree destinate all'agricoltura
- Parco Regionale
- Aree boscate
- Giardini condivisi
- Orti urbani
- Verde di nuova previsione
- Nuovi boschi
- Nuovi parchi urbani
- Piantumazioni previste
- Proposta perimetro PASM
- PLIS Media Valle del Lambro
- Proposta PLIS Martesana
- Parco Argicolo Ticinello
- Tracciato riapertura Navigli
- Reticolo idrico
- Progetto riapertura Navigli

NIL 23

Lambrate, Ortica

Rigenerazione e trasformazione

AREE SOTTOPOSTE A NORMA TRANSITORIA – IN ATTUAZIONE

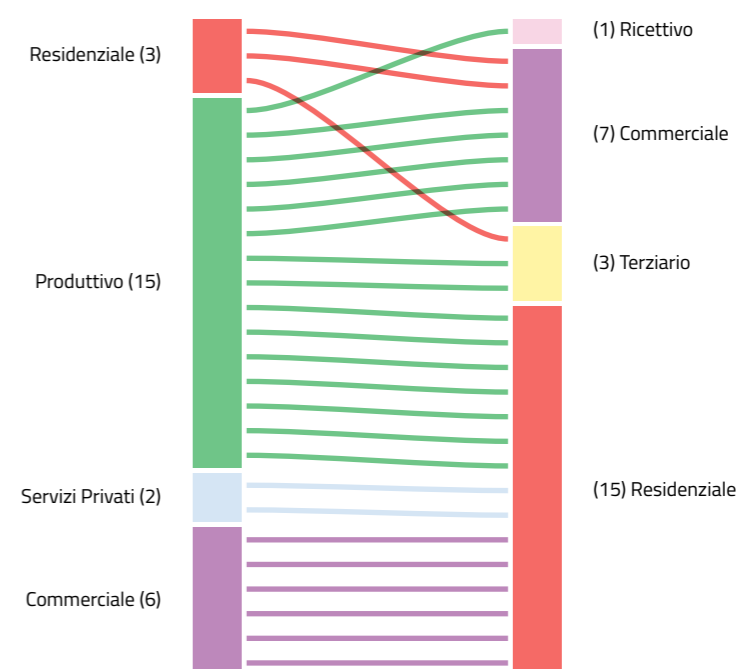
2.022,5 m²

Aree a verde

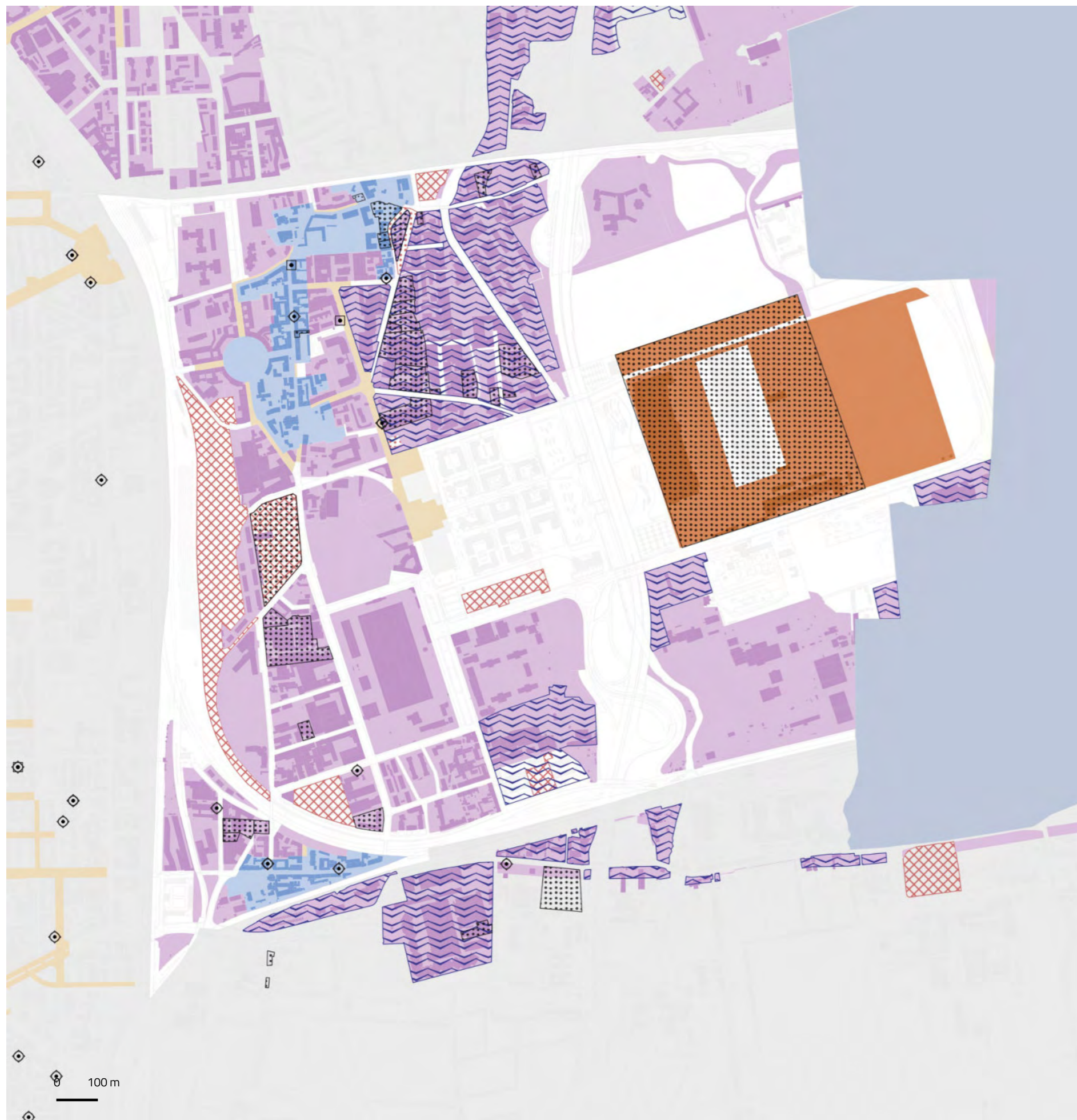
62,6% – 1.266,7 m² ambientale

37,4% – 755,8 m² urbano

DESTINAZIONI E CAMBI D'USO



- Piazze
- Grandi Funzioni Urbane
- Nodi di interscambio
- Nuclei Storici Esterni
- Rigenerazione Ambientale
- ARU
- Spazi a vocazione pedonale
- Norma Transitoria (attuata)
- Norma Transitoria (Non Attuata)
- Patrimonio edilizio dismesso comunale
- Patrimonio edilizio dismesso privato
- PA
- Comunicazione Inizio Lavori Asseverata
- Permesso di Costruire Convenzionato
- Segnalazione Certificata di Inizio Attività
- Permesso di costruire



Opere pubbliche

21 interventi

ID	Tipologia	Descrizione	Stato
95	Verde	Interventi di riqualificazione di sistemi urbani	Ristrutturazione
761	Ambiente	Area verde	Programmato
762	Viabilità	Parcheggi	Programmato
763	Viabilità	Nuova strada	Programmato
764	Piazza	Piazza monte titano	Programmato
769	Ambiente	Area verde	Programmato
829	Viabilità	Marciapiede via Rubattino	Programmato
830	Viabilità	Riqualificazione via Predil	Programmato
850	Mobilità dolce	Sottopasso ortica	In corso di attuazione
851	Viabilità	Riqualificazione via Bistolfi	Programmato
929	Viabilità	Marciapiede via San faustino	Programmato
955	Viabilità	Piazza rimembranze	In corso di attuazione
956	Viabilità	Riqualificazione via Pitteri	In corso di attuazione
957	Viabilità	Riqualificazione via Tanzi	Programmato
1011	Viabilità	Riqualificazione via Flaminio	Programmato
1012	Ambiente	Area verde	Programmato
1075	Viabilità	Riqualificazione via Crespi	Programmato
1076	Viabilità	Marciapiede via dei Canzi	In corso di attuazione
1077	Viabilità	Marciapiede via dei Canzi	Programmato
Opere attuate:		1216, 1217	



2 interventi
attuati

4 interventi
in corso di attuazione

14 interventi
programmati

1 progetto
Manutenzione, recupero,
restauro, riqualificazione,
ristrutturazione

Settore di intervento

- Ambiente
- Servizi abitativi
- Edifici pubblici
- Servizi sociali
- Luoghi di culto
- Sport
- Mobilità
- Teatri e musei
- Piazze
- Trasporto pubblico
- Istruzione e biblioteche
- Viabilità

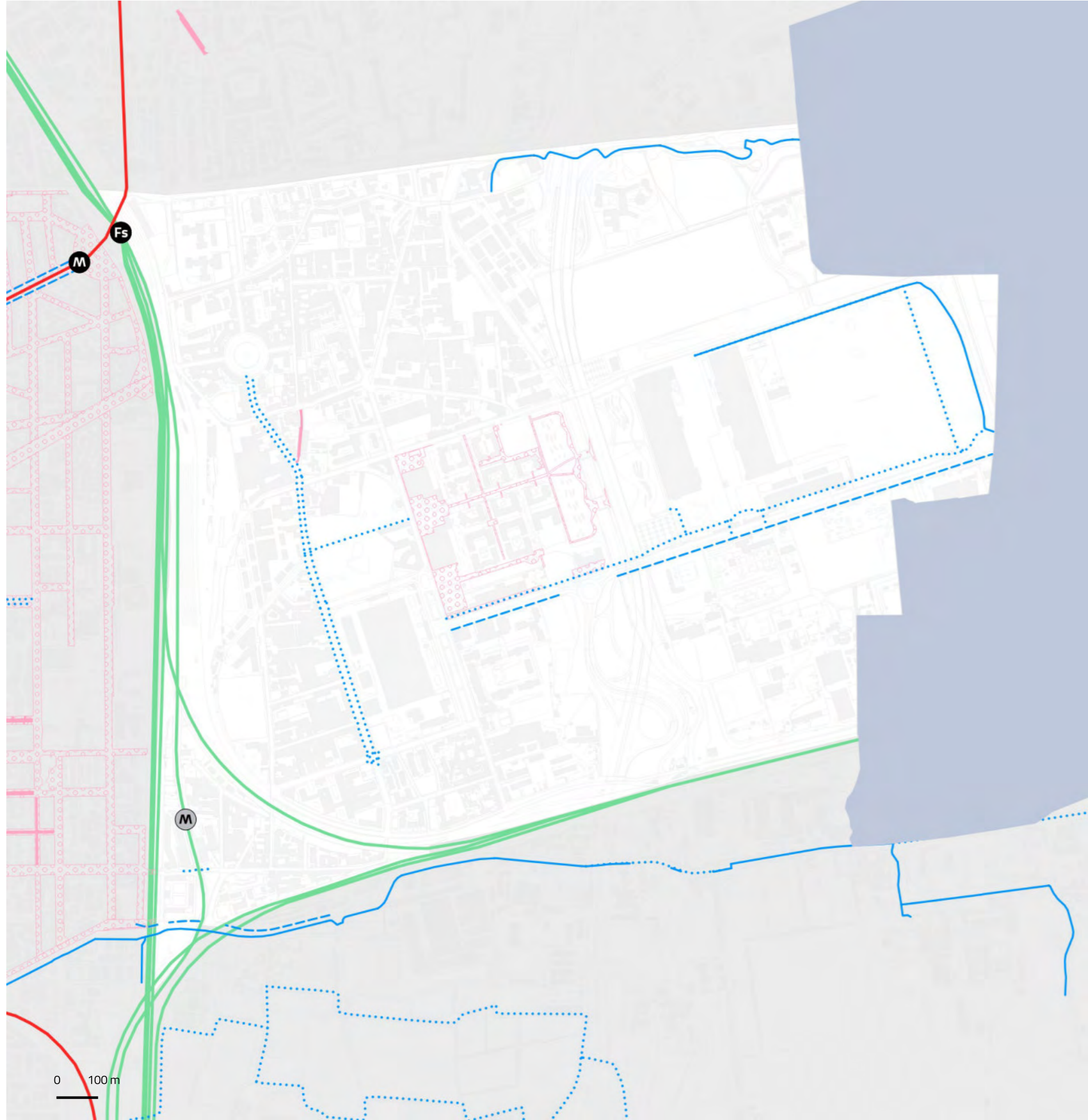
Stato di attuazione

- Attuato
- In corso
- Programmato

- Edifici pubblici
- Teatri e musei
- Viabilità
- Scuole e biblioteche
- Sport
- Mobilità dolce
- Luoghi di culto
- Servizi abitativi
- Ambiente
- Servizi Sociali
- Trasporto pubblico
- Piazza

Lambrate, Ortica

Mobilità e Accessibilità



	Fermate rete metropolitana	Fermate rete ferroviaria	Rete ciclopedonale
In esercizio	0	0	2.068 m ²
In progetto (medio termine)	0	1	1.357 m ²
In programma (lungo termine)	0	0	5.058 m ²
			0 stazioni Bike sharing

0 m ² Aree pedonali esistenti	947 m ² Zone 30 esistenti	394.504 m ² Ambiti ad alta accessibilità
0 m ² Aree pedonali previste	34.410 m ² Zone 30 previste	12,7% Ambiti ad alta accessibilità in relazione alla superficie del NIL

2 aree
0 m²
Parcheggi pubblici

Rete metropolitana

- In esercizio
- In progetto
- In programma

Rete tramviaria

- In esercizio
- In progetto
- In programma

Rete ferroviaria

- In esercizio
- In progetto
- In programma

Rete ciclopedonale

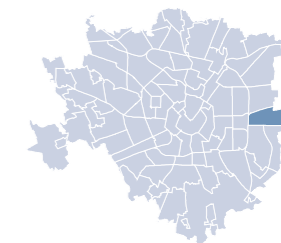
- In esercizio
- In progetto
- In programma

Aree pedonali

- Esistenti
- Previste

Zone 30

- Esistenti
- Previste



Dati socio-demografici

2,9 km²
Superficie

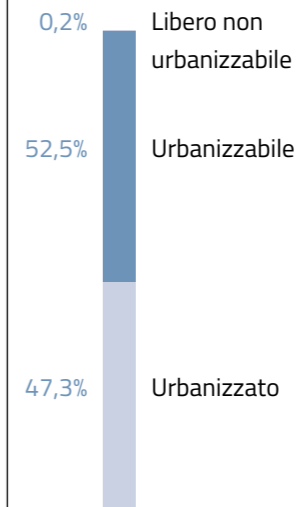
1,6%
della superficie di Milano

899 ab/km²
Densità abitativa

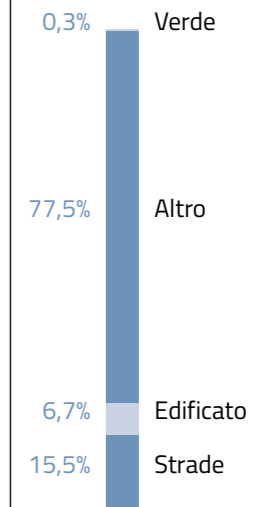
517
Famiglie

73,7%
Popolazione straniera


Componenti del suolo




Uso prevalente del suolo nel TUC



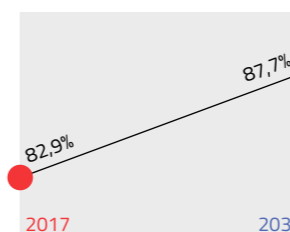
Giovani (da 0 a 18 anni)




Residenti



Adulti (da 19 a 64 anni)

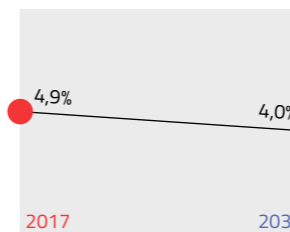


Indice di dipendenza strutturale

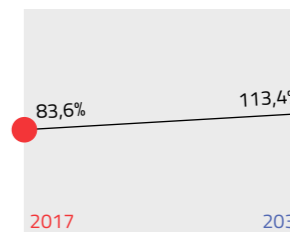


Rapporto tra popolazione da 0 a 14 anni e oltre 65 anni / da 15 a 64 anni

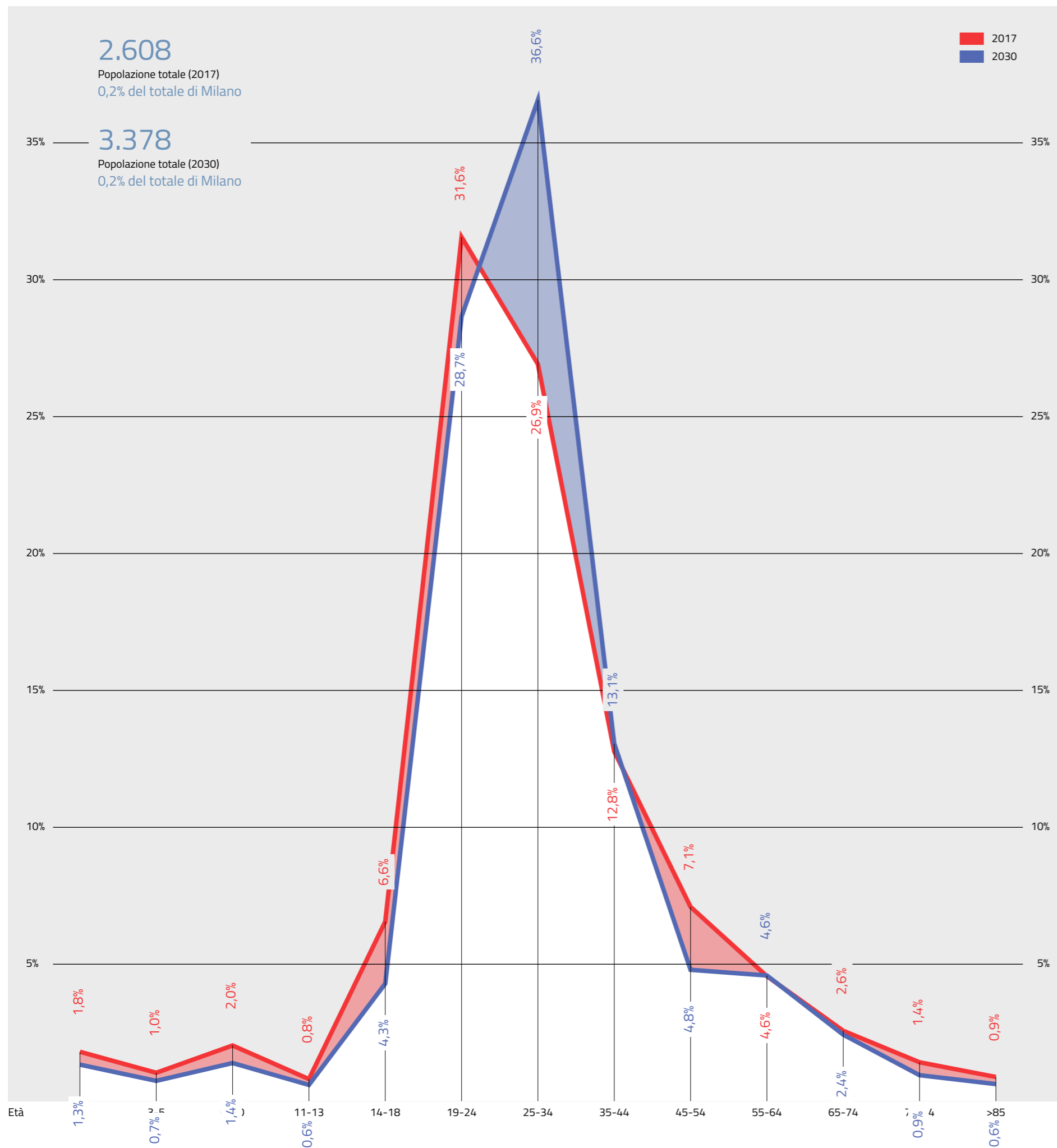
Anziani (oltre 65 anni)

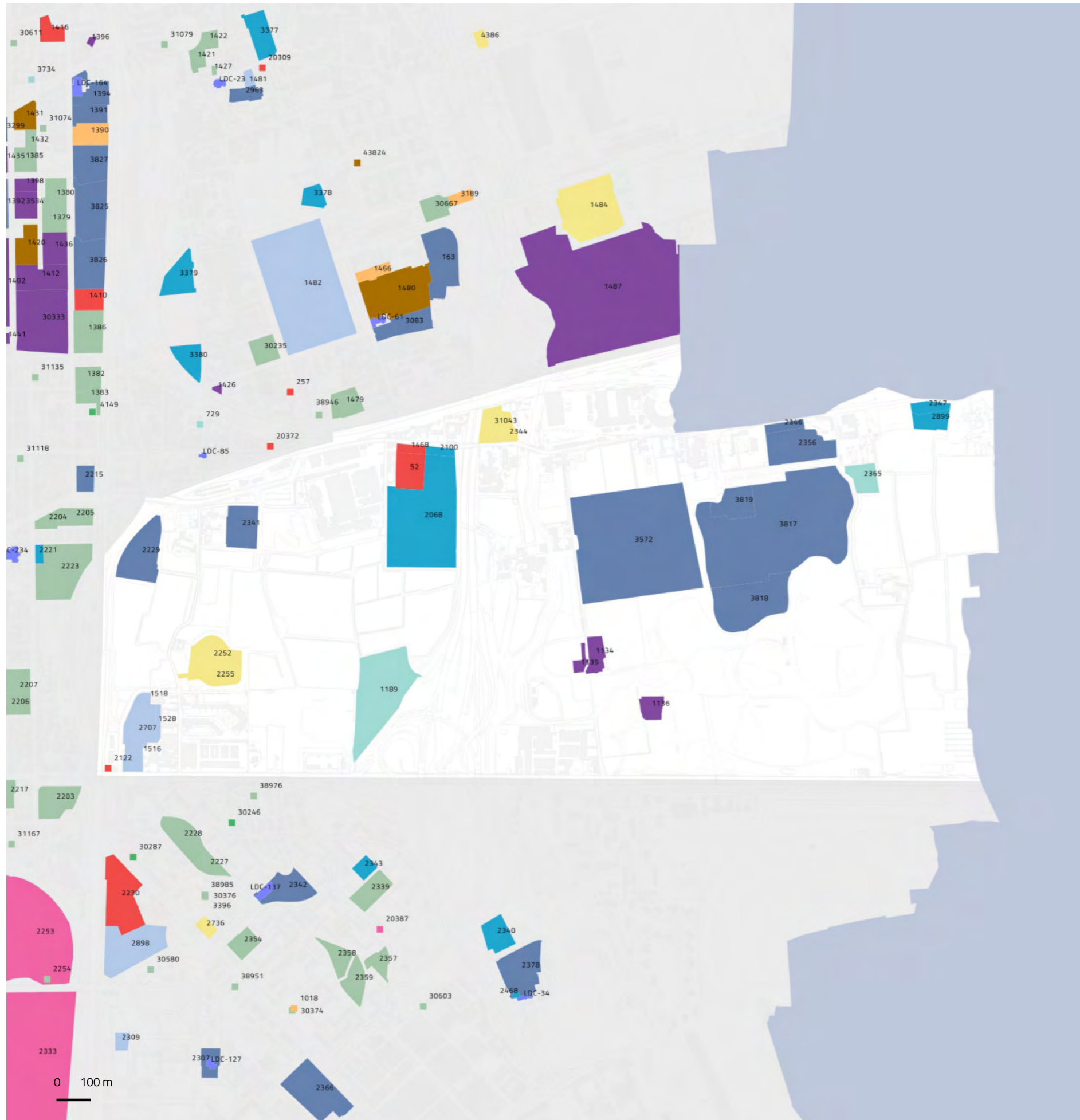


Indice di vecchiaia



Rapporto tra la popolazione oltre 64 anni / da 0 a 14 anni

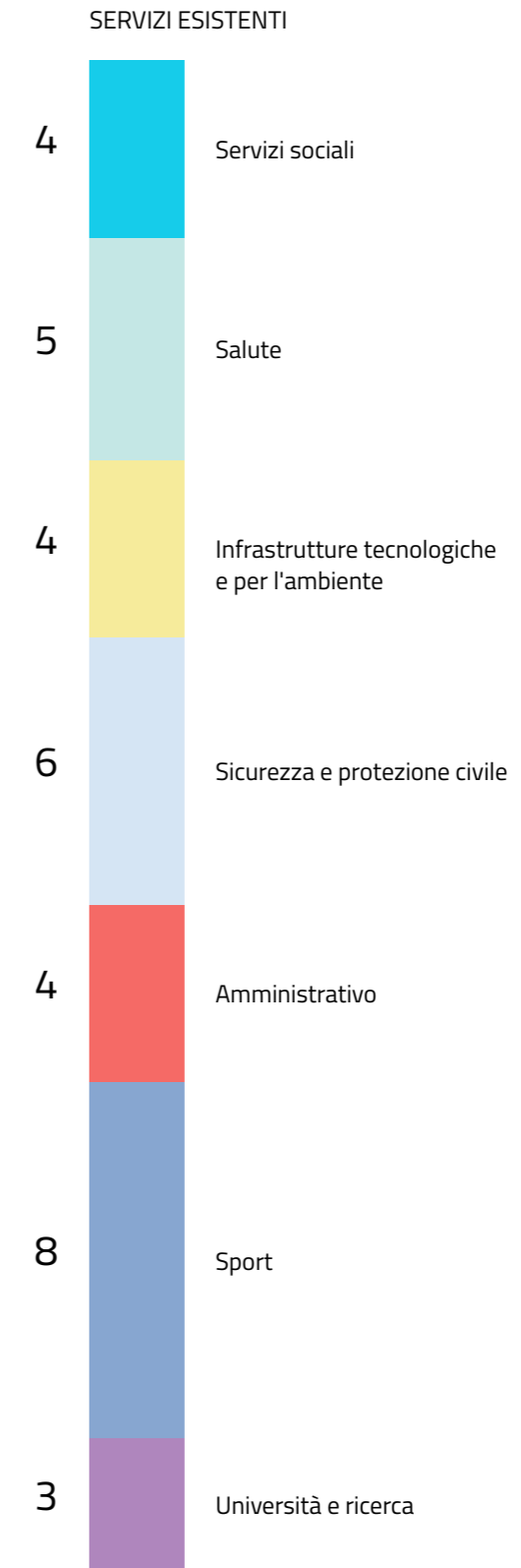




NIL 24

Parco Forlanini, Cavriano

Dotazione dei servizi esistenti



512.858 m²
Aree a servizi

17,7%
Superficie NIL

191,7 mq/ab
Densità

NIL 24

Parco Forlanini, Cavriano

Il sistema del verde e delle acque

VERDE ESISTENTE

7.703 m²
Verde complessivo

2.387.763 m²
Superficie soggetta
a Parco Regionale

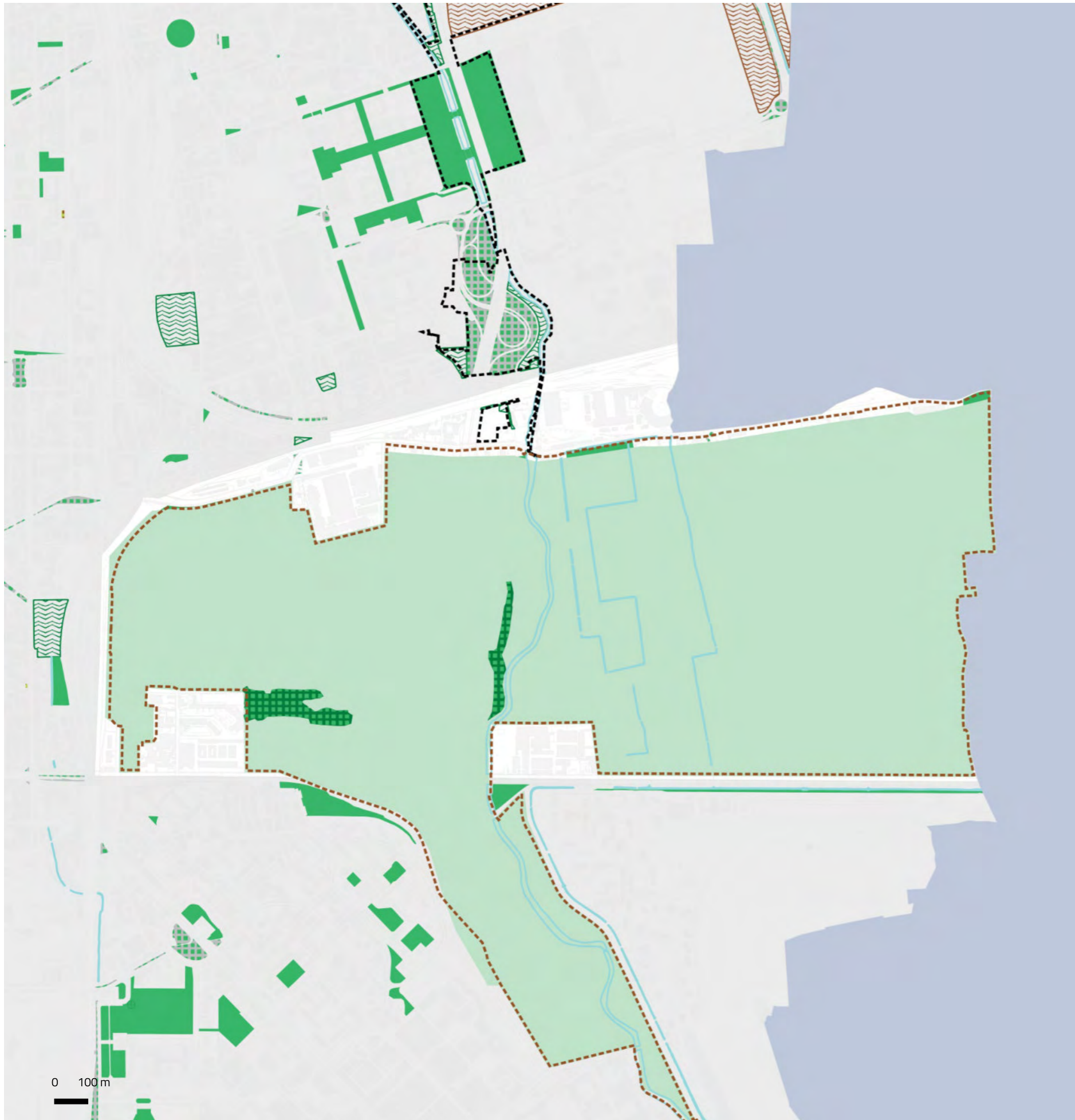
35.578 m²
Aree boscate

7.052 m²
Verde urbano

7.052 m²
Aree permeabili
della rete di mobilità

VERDE PREVISTO

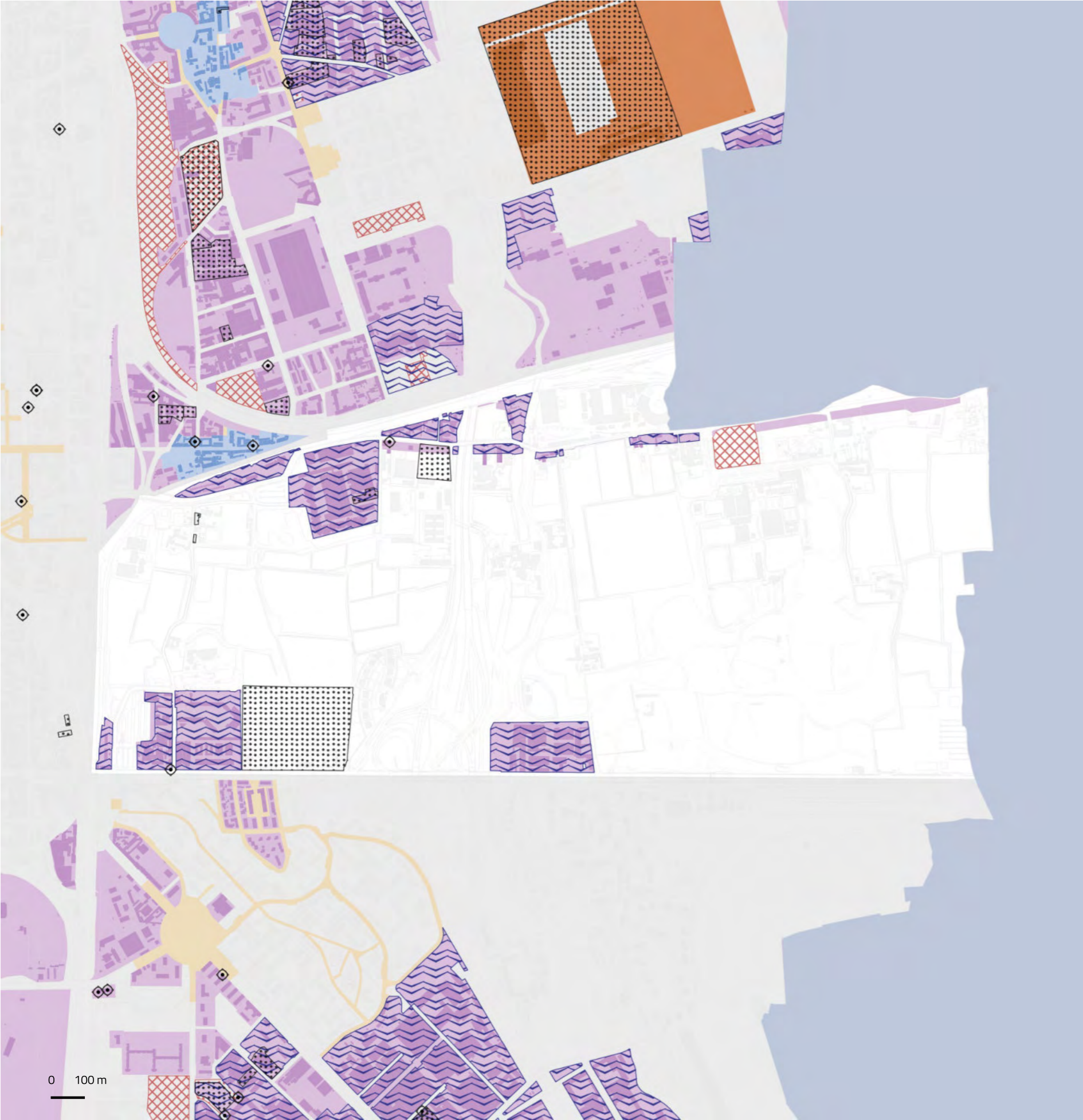
35.578 m²
Aree di forestazione



- Verde urbano esistente
- Verde esistente
- Alberi monumentali
- Aree destinate all'agricoltura
- Parco Regionale
- Aree boscate
- Giardini condivisi
- Orti urbani
- Verde di nuova previsione
- Nuovi boschi
- Nuovi parchi urbani
- Piantumazioni previste
- Proposta perimetro PASM
- PLIS Media Valle del Lambro
- Proposta PLIS Martesana
- Parco Argicolo Ticinello
- Tracciato riapertura Navigli
- Reticolo idrico
- Progetto riapertura Navigli

Parco Forlanini, Cavriano

Rigenerazione e trasformazione



DESTINAZIONI E CAMBI D'USO



- Piazze
 - Grandi Funzioni Urbane
 - Nodi di interscambio
 - Nuclei Storici Esterni
 - Rigenerazione Ambientale
 - ARU
 - Spazi a vocazione pedonale
 - Norma Transitoria (attuata)
- Norma Transitoria (Non Attuata)
 - Patrimonio edilizio dismesso comunale
 - Patrimonio edilizio dismesso privato
 - PA
 - Comunicazione Inizio Lavori Asseverata
 - Permesso di Costruire Convenzionato
 - Segnalazione Certificata di Inizio Attività
 - Permesso di costruire

Opere pubbliche

1 interventi

ID	Tipologia	Descrizione	Stato
50	Mobilità	Passerella fiume lambro	Nuova costruzione

1 progetto

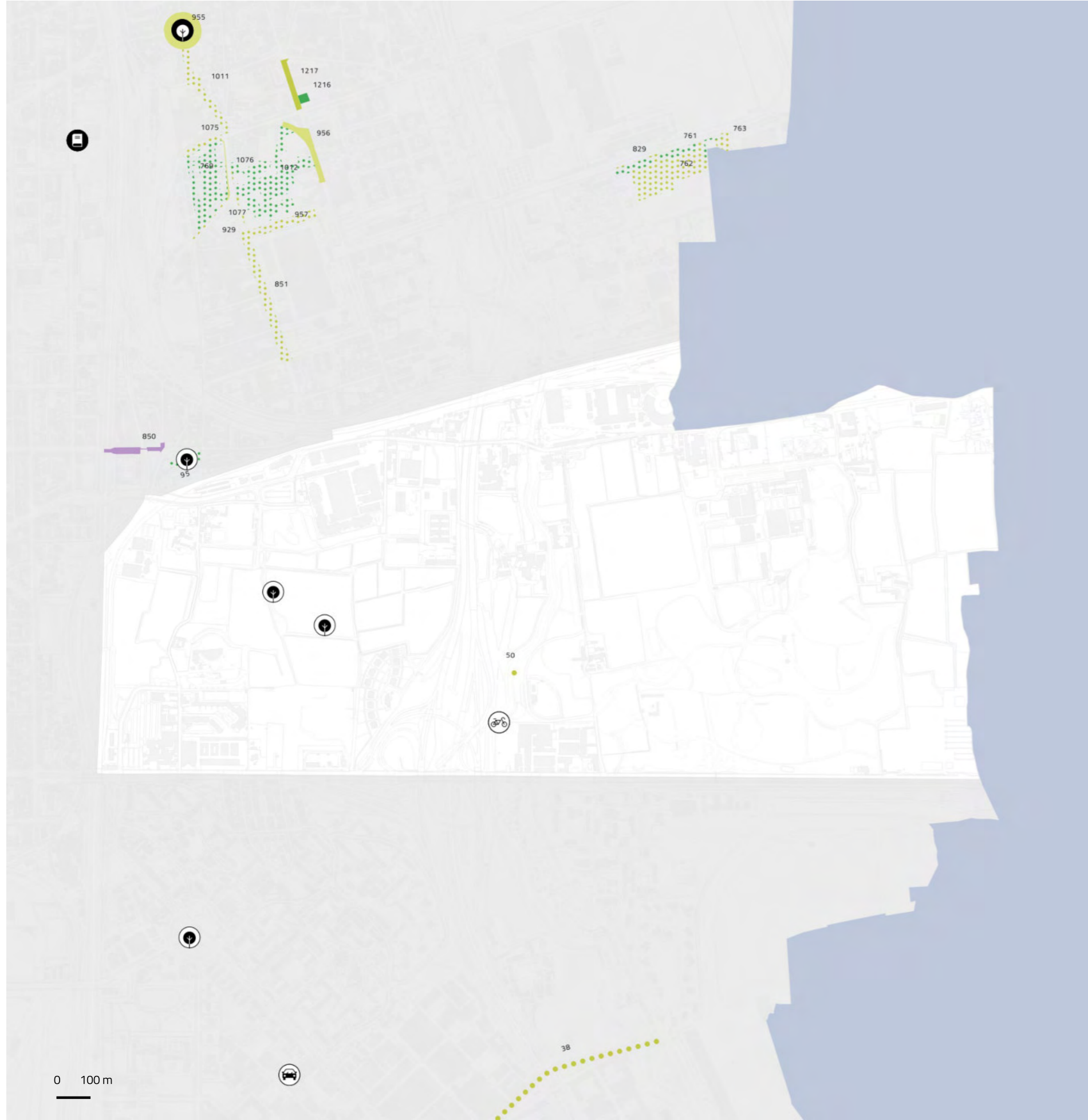
Completamento, nuova costruzione

Settore di intervento

- Ambiente
- Edifici pubblici
- Luoghi di culto
- Mobilità
- Piazze
- Istruzione e biblioteche
- Servizi abitativi
- Servizi sociali
- Sport
- Teatri e musei
- Trasporto pubblico
- Viabilità

Stato di attuazione

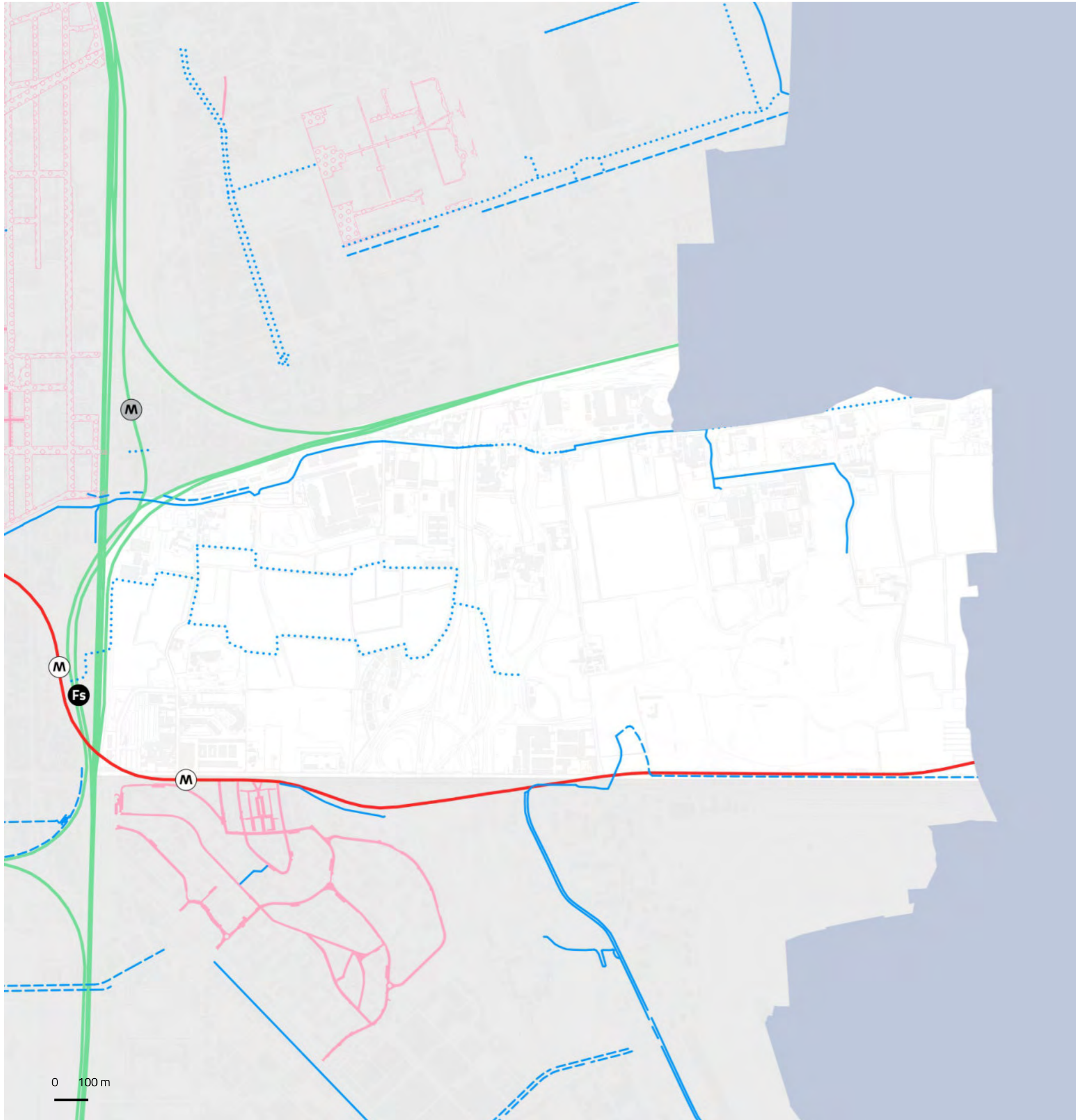
- Attuato
- In corso
- Programmato



Edifici pubblici	Teatri e musei	Viabilità	Scuole e biblioteche	Sport	Mobilità dolce
Luoghi di culto	Servizi abitativi	Ambiente	Servizi Sociali	Trasporto pubblico	Piazza

Parco Forlanini, Cavriano

Mobilità e Accessibilità



	Fermate rete metropolitana	Fermate rete ferroviaria	Rete ciclopedonale
In esercizio	0	0	2.531 m ²
In progetto (medio termine)	0	0	1.476 m ²
In programma (lungo termine)	0	0	3.800 m ²

0 stazioni
Bike sharing

0 m²
Aree pedonali esistenti

0 m²
Zone 30 esistenti

110.109 m²
Ambiti ad alta accessibilità

0 m²
Aree pedonali previste

0 m²
Zone 30 previste

3,8%
Ambiti ad alta accessibilità
in relazione alla
superficie del NIL

1 aree
2.887,5 m²
Parcheggi pubblici

Rete metropolitana
 In esercizio
 In progetto
 In programma

Rete tramviaria
 In esercizio
 In progetto
 In programma

Aree pedonali
 Esistenti
 Previste

Rete ferroviaria
 In esercizio
 In progetto
 In programma

Rete ciclopedonale
 In esercizio
 In progetto
 In programma

Zone 30
 Esistenti
 Previste

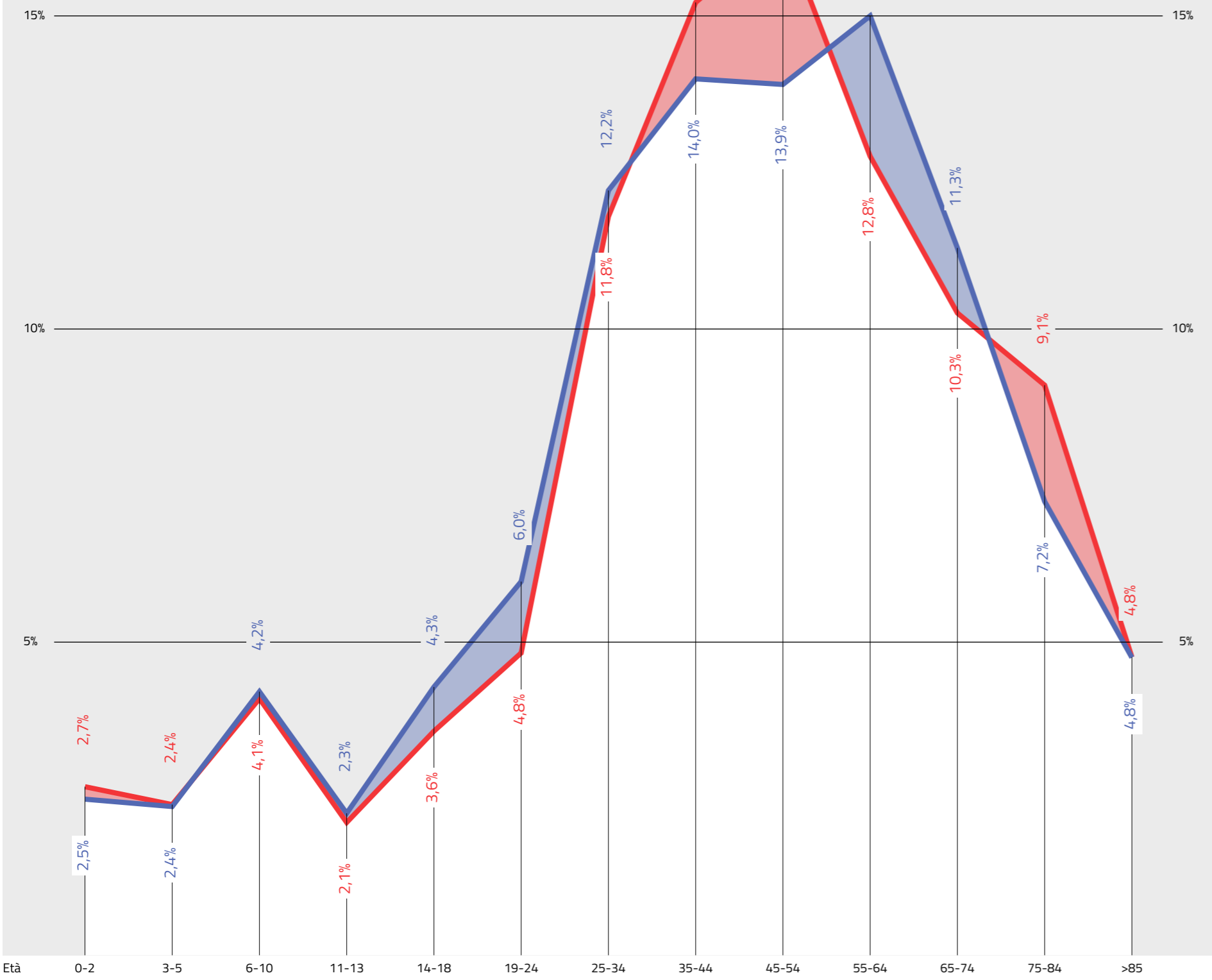
19.619

Popolazione totale (2017)
1,4% del totale di Milano

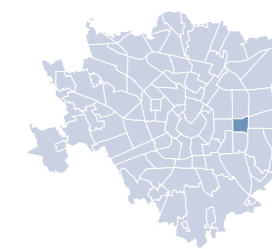
21.266

Popolazione totale (2030)
1,4% del totale di Milano

2017
2030



NIL 25 Corsica



Dati socio-demografici

1,1 km²
Superficie

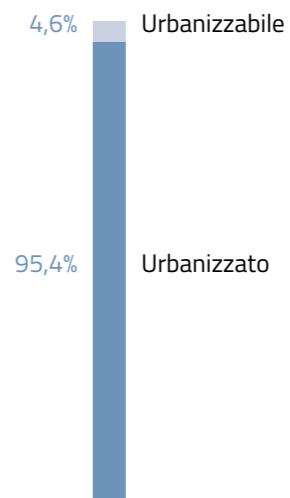
0,6%
della superficie di Milano

17.835 ab/km²
Densità abitativa

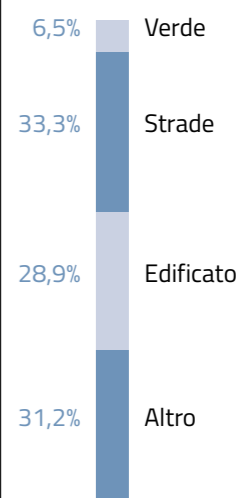
9.604
Famiglie

14,5%
Popolazione straniera

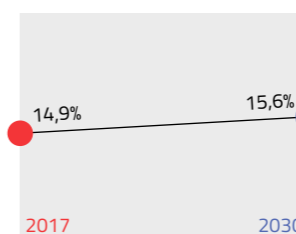
Componenti del suolo




Uso prevalente del suolo nel TUC




Giovani (da 0 a 18 anni)




Residenti




Adulti (da 19 a 64 anni)




Indice di dipendenza strutturale



Anziani (oltre 65 anni)



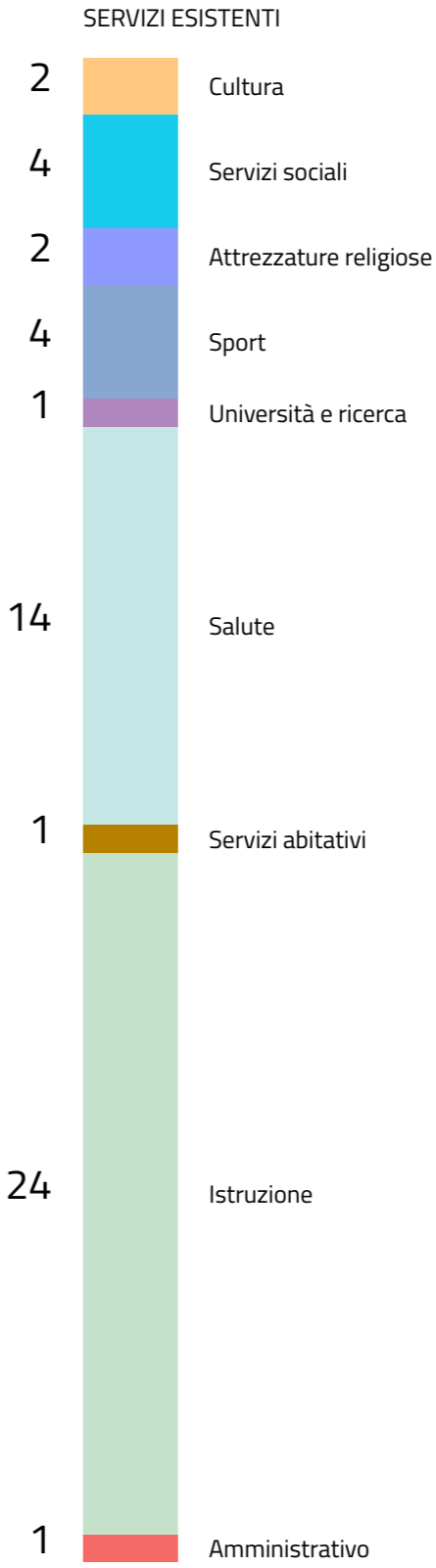
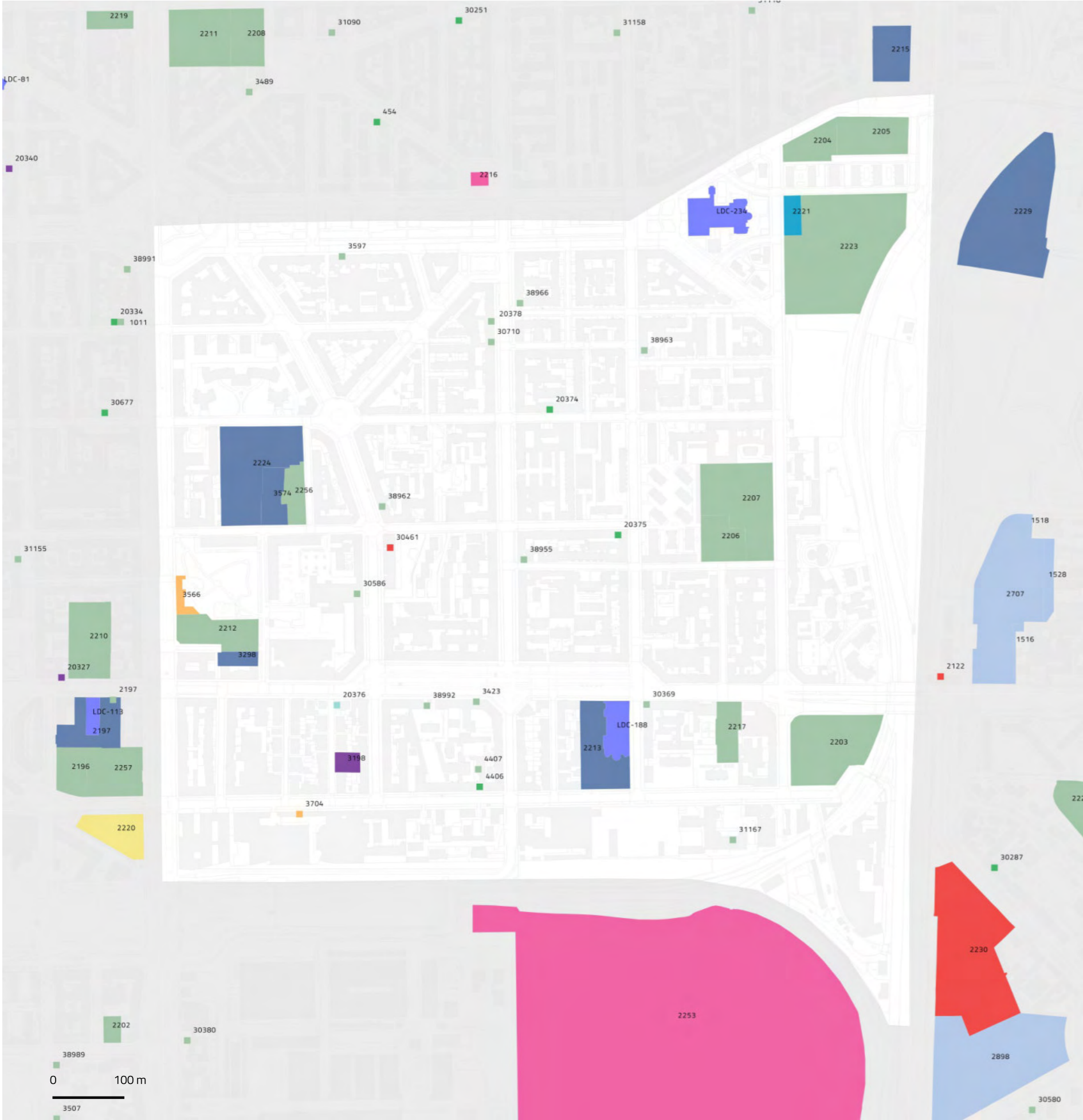
Indice di vecchiaia



NIL 25

Corsica

Dotazione dei servizi esistenti



97.892 m²
Aree a servizi

8,9%
Superficie NIL

4,0 m²/ab
Densità

NIL 25

Corsica

Il sistema del verde e delle acque

VERDE ESISTENTE

70.711 m²
Verde complessivo

2.664 m²
Superficie soggetta
a Parco Regionale

68 m²
Orti urbani

43.906 m²
Verde urbano

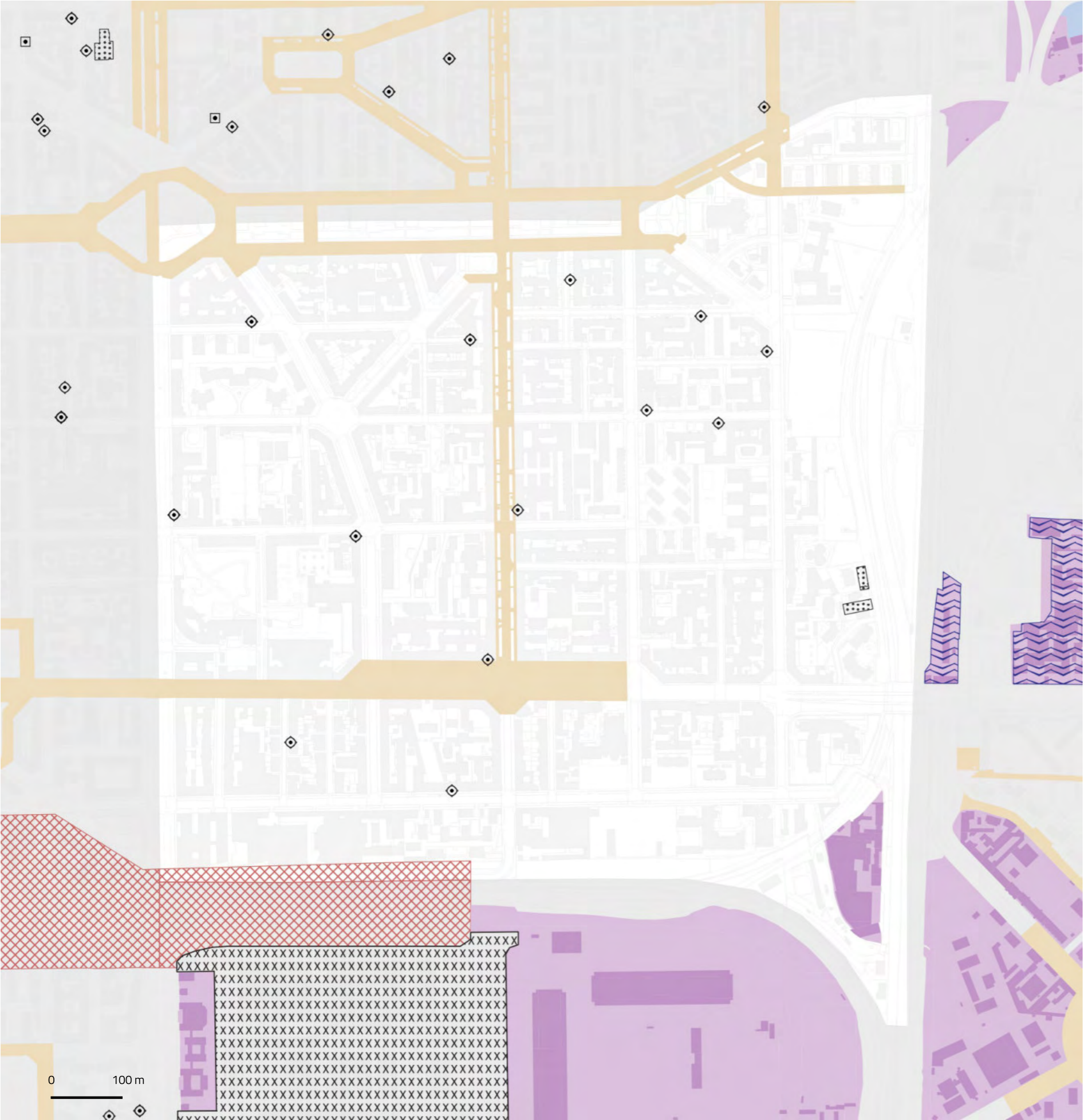
43.906 m²
Aree permeabili
della rete di mobilità

VERDE PREVISTO

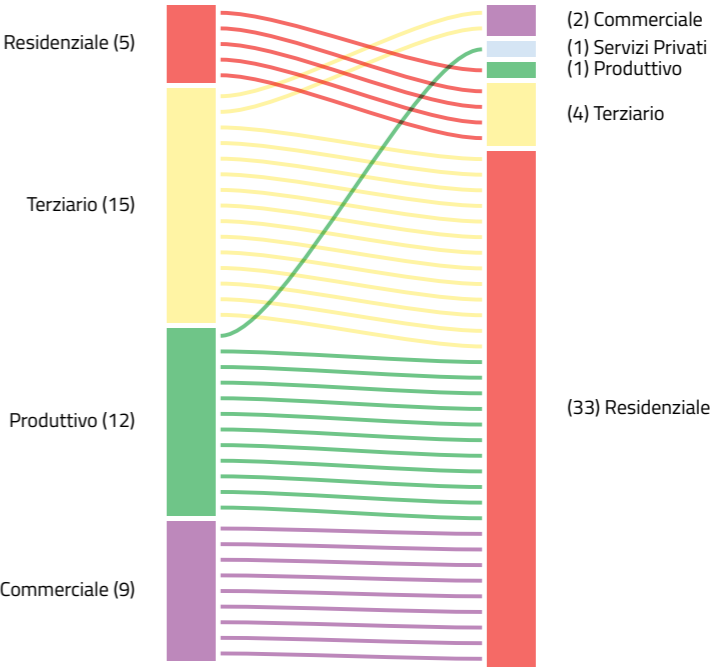


- Verde urbano esistente
- Verde esistente
- Alberi monumentali
- Aree destinate all'agricoltura
- Parco Regionale
- Aree boscate
- Giardini condivisi
- Orti urbani
- Verde di nuova previsione
- Nuovi boschi
- Nuovi parchi urbani
- Piantumazioni previste
- Proposta perimetro PASM
- PLIS Media Valle del Lambro
- Proposta PLIS Martesana
- Parco Argicolo Ticinello
- Tracciato riapertura Navigli
- Reticolo idrico
- Progetto riapertura Navigli

Rigenerazione e trasformazione



DESTINAZIONI E CAMBI D'USO



- Piazze
 - Grandi Funzioni Urbane
 - Nodi di interscambio
 - Nuclei Storici Esterni
 - Rigenerazione Ambientale
 - ARU
 - Spazi a vocazione pedonale
 - Norma Transitoria (attuata)
- Norma Transitoria (Non Attuata)
 - Patrimonio edilizio dismesso comunale
 - Patrimonio edilizio dismesso privato
 - PA
 - Comunicazione Inizio Lavori Asseverata
 - Permesso di Costruire Convenzionato
 - Segnalazione Certificata di Inizio Attività
 - Permesso di costruire

Opere pubbliche

1 interventi

ID	Tipologia	Descrizione	Stato
30	Ambiente	Ex cavo Borgognone	Manutenzione



1 progetto
 Manutenzione, recupero, restauro, riqualificazione, ristrutturazione

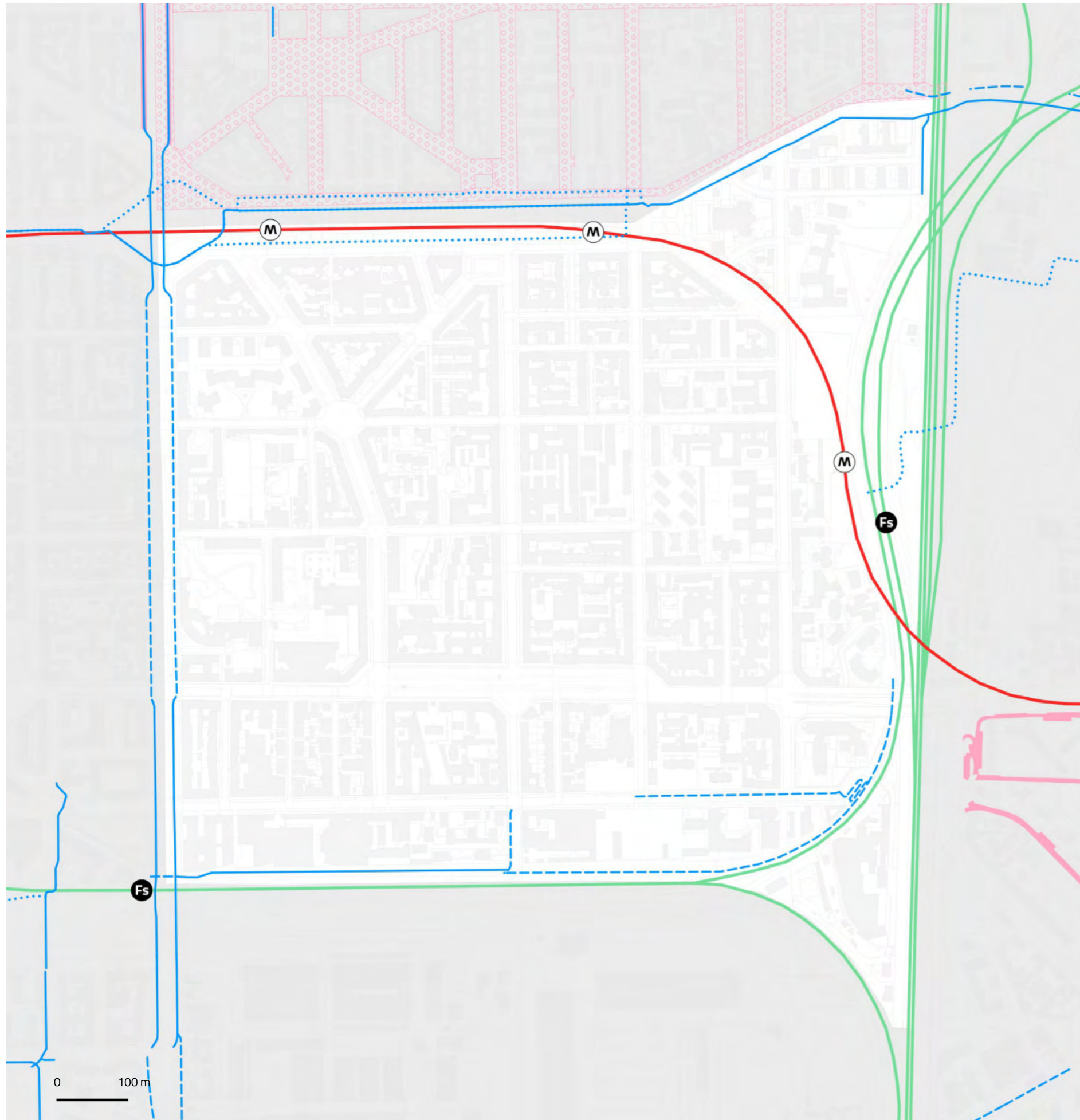
- Settore di intervento**
- Ambiente
 - Edifici pubblici
 - Luoghi di culto
 - Mobilità
 - Piazze
 - Istruzione e biblioteche
 - Servizi abitativi
 - Servizi sociali
 - Sport
 - Teatri e musei
 - Trasporto pubblico
 - Viabilità
- Stato di attuazione**
- Attuato
 - In corso
 - Programmato

■ Edifici pubblici	■ Teatri e musei	■ Viabilità	■ Scuole e biblioteche	■ Sport	■ Mobilità dolce
■ Luoghi di culto	■ Servizi abitativi	■ Ambiente	■ Servizi Sociali	■ Trasporto pubblico	■ Piazza

NIL 25

Corsica

Mobilità e Accessibilità



	Fermate rete metropolitana	Fermate rete ferroviaria	Rete ciclopedonale
In esercizio	0	1	1.468 m ²
In progetto (medio termine)	0	0	1.830 m ²
In programma (lungo termine)	3	0	898 m ²
			0 stazioni Bike sharing

0 m ² Aree pedonali esistenti	0 m ² Zone 30 esistenti	1.049.310 m ² Ambiti ad alta accessibilità
0 m ² Aree pedonali previste	334 m ² Zone 30 previste	97,0% Ambiti ad alta accessibilità in relazione alla superficie del NIL
2 aree 4.725 m ² Parcheggi pubblici		

Rete metropolitana
—(M)— In esercizio
- - (M) - - In progetto
... (M) ... In programma

Rete ferroviaria
—(Fs)— In esercizio
- - (Fs) - - In progetto
... (Fs) ... In programma

Rete tramviaria
— In esercizio
- - In progetto
... In programma

Rete ciclopedonale
— In esercizio
- - In progetto
... In programma

Aree pedonali
■ Esistenti
□○ Previste

Zone 30
■ Esistenti
□○ Previste

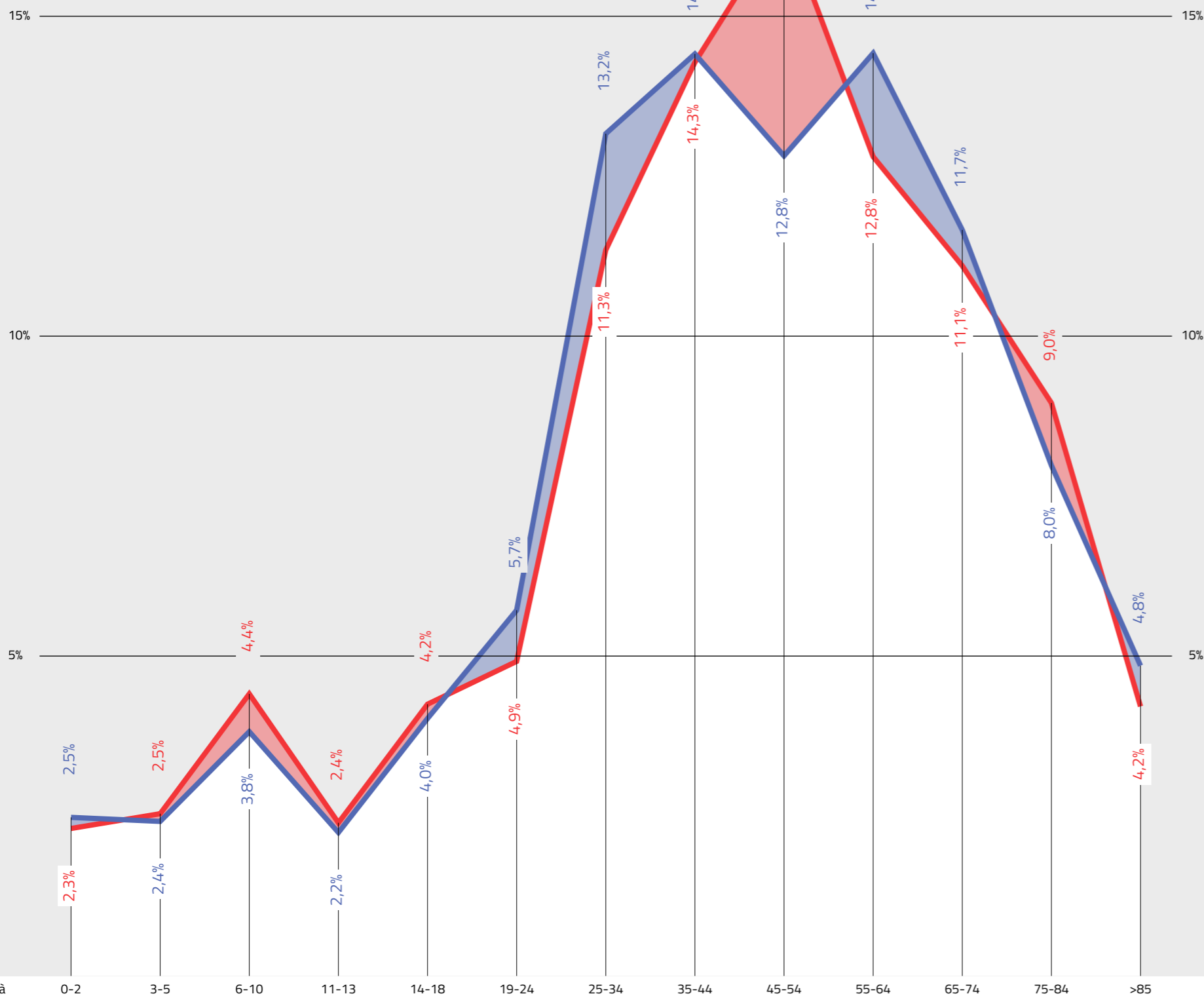
31.667

Popolazione totale (2017)
2,3% del totale di Milano

33.447

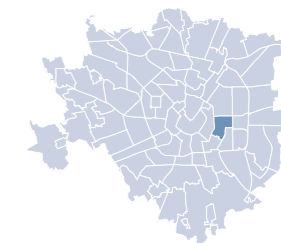
Popolazione totale (2030)
2,3% del totale di Milano

2017
2030



NIL 26

XXII Marzo



Dati socio-demografici

1,6 km²
Superficie

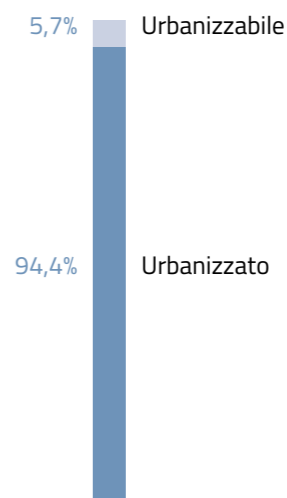
0,9%
della superficie di Milano

19.792 ab/km²
Densità abitativa

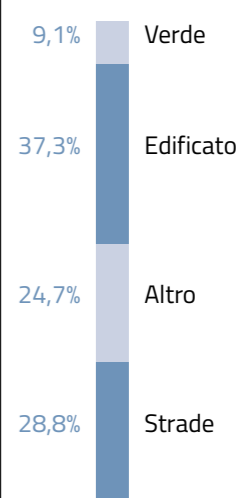
15.643
Famiglie

9,5%
Popolazione straniera


Componenti del suolo




Uso prevalente del suolo nel TUC



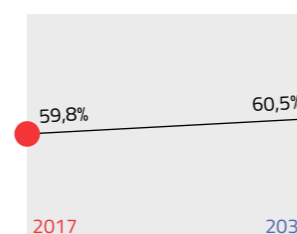
Giovani (da 0 a 18 anni)




Residenti



Adulti (da 19 a 64 anni)




Indice di dipendenza strutturale

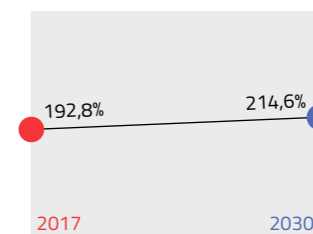


Rapporto tra popolazione da 0 a 14 anni e oltre 65 anni / da 15 a 64 anni

Anziani (oltre 65 anni)



Indice di vecchiaia



Rapporto tra la popolazione oltre 64 anni / da 0 a 14 anni

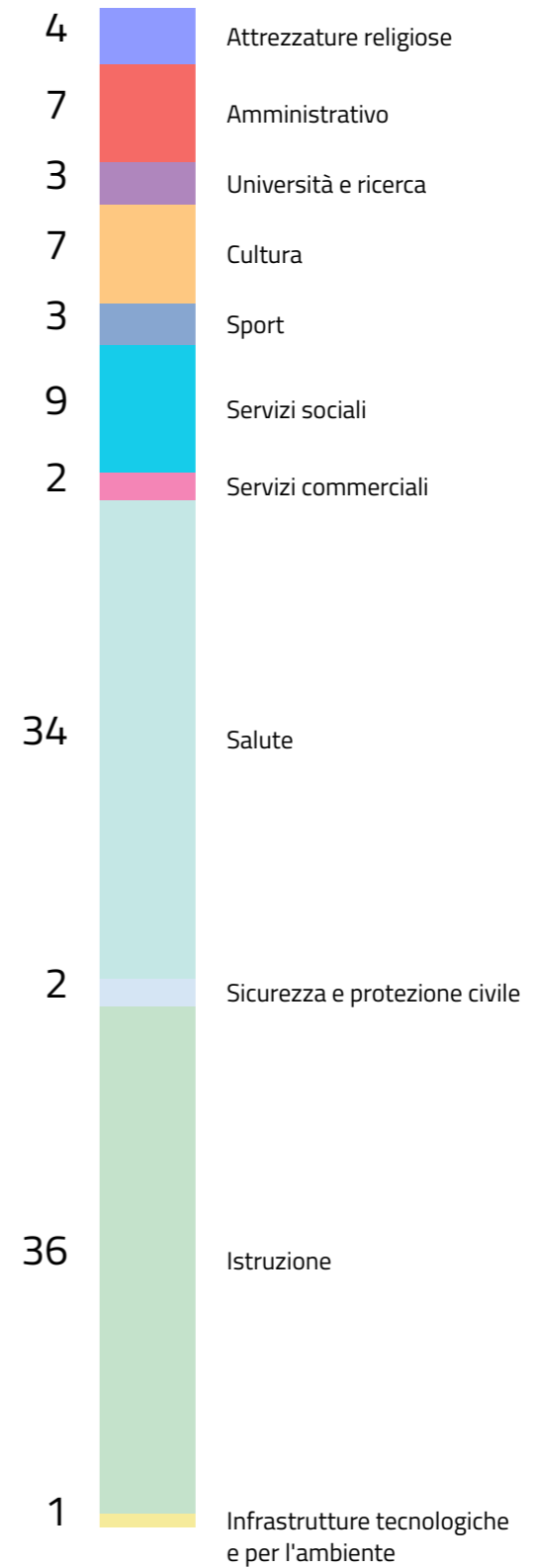
NIL 26

XXII Marzo

Dotazione dei servizi esistenti



SERVIZI ESISTENTI



123.593 m²

Aree a servizi

7,7%

Superficie NIL

3,9 m²/ab

Densità

NIL 26

XXII Marzo

Il sistema del verde e delle acque

VERDE ESISTENTE

149.149 m²

Verde complessivo

114.698 m²

Verde urbano

114.698 m²

Aree permeabili
della rete di mobilità



- | | |
|--------------------------------|------------------------------|
| Verde urbano esistente | Nuovi boschi |
| Verde esistente | Nuovi parchi urbani |
| Alberi monumentali | Piantumazioni previste |
| Aree destinate all'agricoltura | Proposta perimetro PASM |
| Parco Regionale | PLIS Media Valle del Lambro |
| Aree boscate | Proposta PLIS Martesana |
| Giardini condivisi | Parco Argicolo Ticinello |
| Orti urbani | Tracciato riapertura Navigli |
| Verde di nuova previsione | Reticolo idrico |
| | Progetto riapertura Navigli |

NIL 26
XXII Marzo

Rigenerazione e trasformazione

AREE SOTTOPOSTE A NORMA TRANSITORIA – IN ATTUAZIONE

1.347,4 m²

Aree a verde

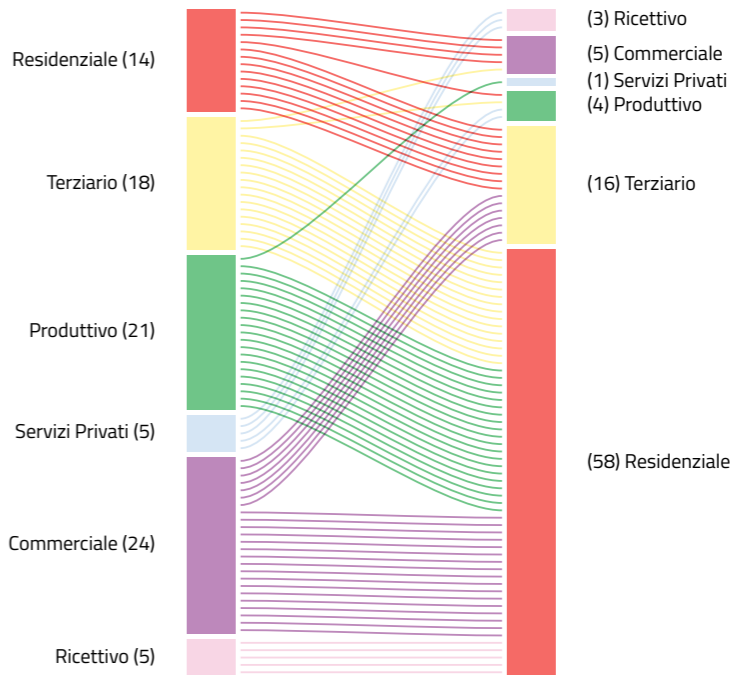
100,0% – 1.347,4 m² urbano

1.275 m²

Aree a servizi

100,0% – 1.275 m² Istruzione

DESTINAZIONI E CAMBI D'USO



- Piazza

Grandi Funzioni Urbane

Nodi di interscambio

Nuclei Storici Esterni

Rigenerazione Ambientale

ARU

Spazi a vocazione pedonale

Norma Transitoria (attuata)
- Norma Transitoria (Non Attuata)

Patrimonio edilizio dismesso comunale

Patrimonio edilizio dismesso privato

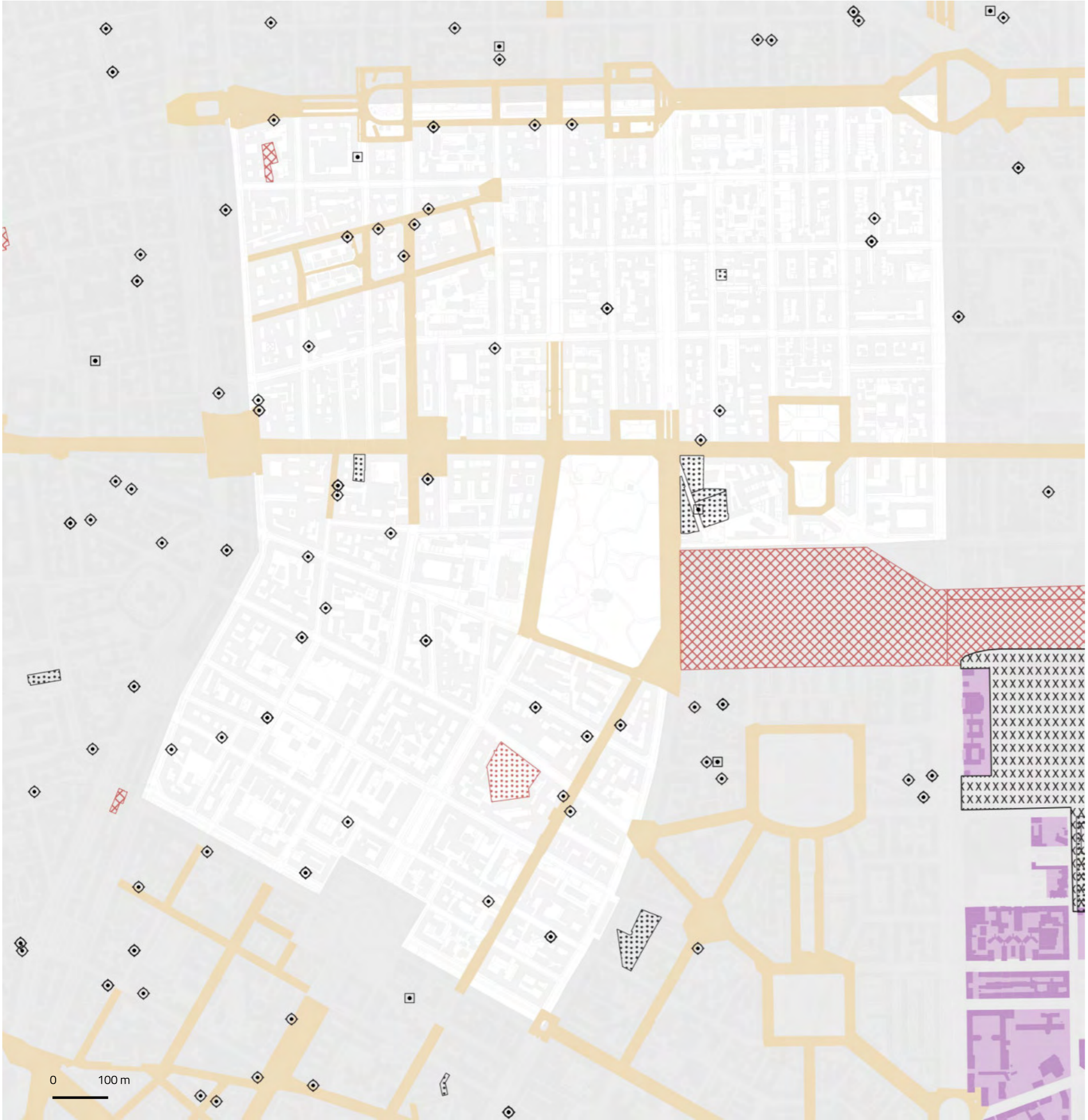
PA

Comunicazione Inizio Lavori Asseverata

Permesso di Costruire Convenzionato

Segnalazione Certificata di Inizio Attività

Permesso di costruire



NIL 26

XXII Marzo

Opere pubbliche

7 interventi

ID	Tipologia	Descrizione	Stato
23	Scuola	MS scuola elementare Morosini	Recupero
30	Ambiente	Ex cavo Borgognone	Manutenzione
Opere attuate:		622, 623, 678, 826, 827	



5 interventi
attuati

2 progetti
Manutenzione, recupero,
restauro, riqualificazione,
ristrutturazione

Settore di intervento

- Ambiente
- Edifici pubblici
- Luoghi di culto
- Mobilità
- Piazze
- Istruzione e biblioteche
- Servizi abitativi
- Servizi sociali
- Sport
- Teatri e musei
- Trasporto pubblico
- Viabilità

Stato di attuazione

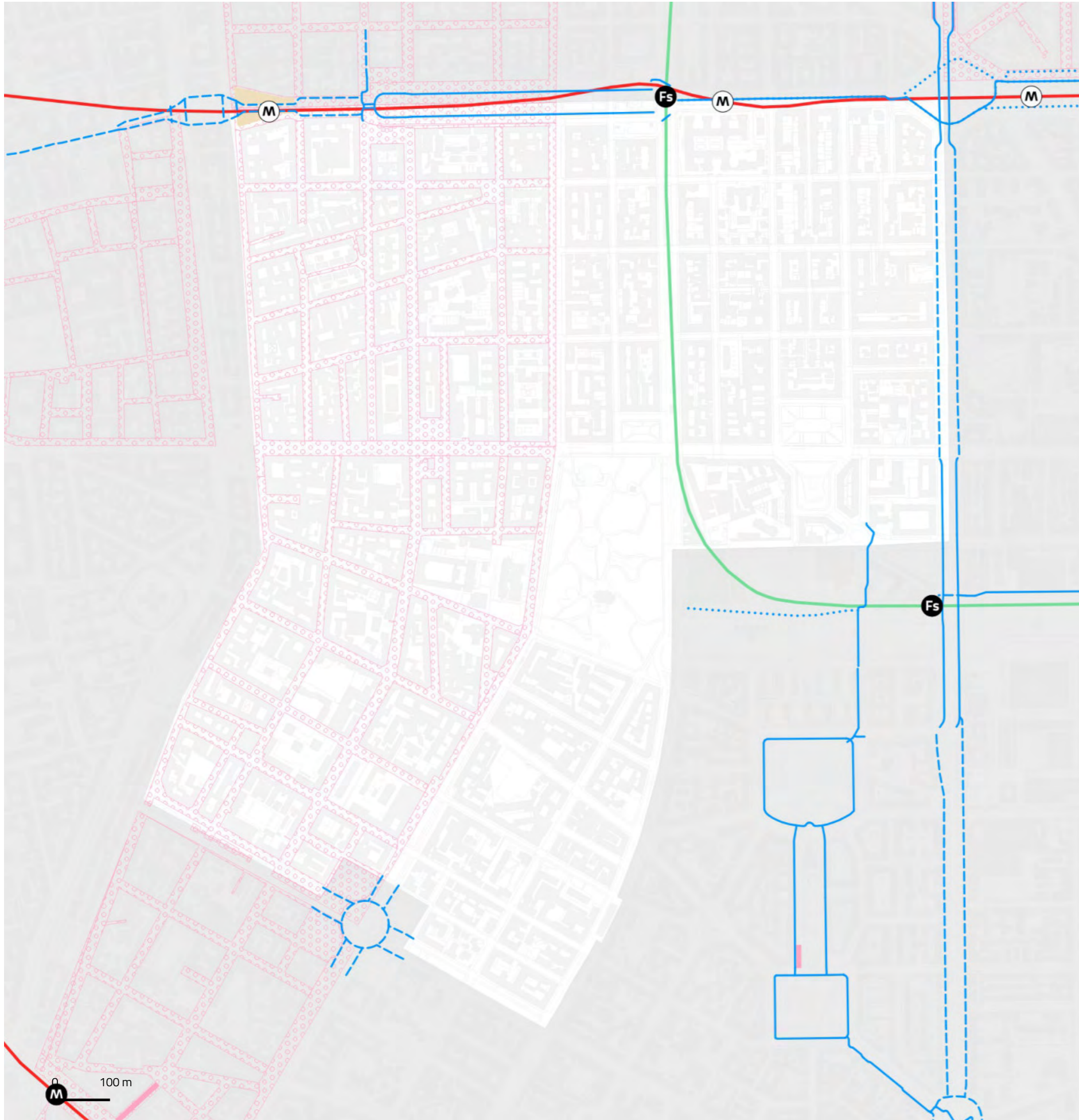
- Attuato
- In corso
- Programmato

- Edifici pubblici
- Teatri e musei
- Viabilità
- Scuole e biblioteche
- Sport
- Mobilità dolce
- Luoghi di culto
- Servizi abitativi
- Ambiente
- Servizi Sociali
- Trasporto pubblico
- Piazza

NIL 26

XXII Marzo

Mobilità e Accessibilità



	Fermate rete metropolitana	Fermate rete ferroviaria	Rete ciclopedonale
In esercizio	0	0	1.018 m ²
In progetto (medio termine)	0	0	862 m ²
In programma (lungo termine)	2	0	121 m ²
			9 stazioni Bike sharing

1.351 m ² Aree pedonali esistenti	0 m ² Zone 30 esistenti	1.638.382 m ² Ambiti ad alta accessibilità
0 m ² Aree pedonali previste	226.872 m ² Zone 30 previste	100,0% Ambiti ad alta accessibilità in relazione alla superficie del NIL

8 aree
4.900 m²
Parcheggi pubblici

Rete metropolitana
● In esercizio
● In progetto
● In programma

Rete tramviaria
— In esercizio
— In progetto
— In programma

Aree pedonali
■ Esistenti
■ Previste

Rete ferroviaria
● In esercizio
● In progetto
● In programma

Rete ciclopedonale
— In esercizio
— In progetto
— In programma

Zone 30
■ Esistenti
■ Previste

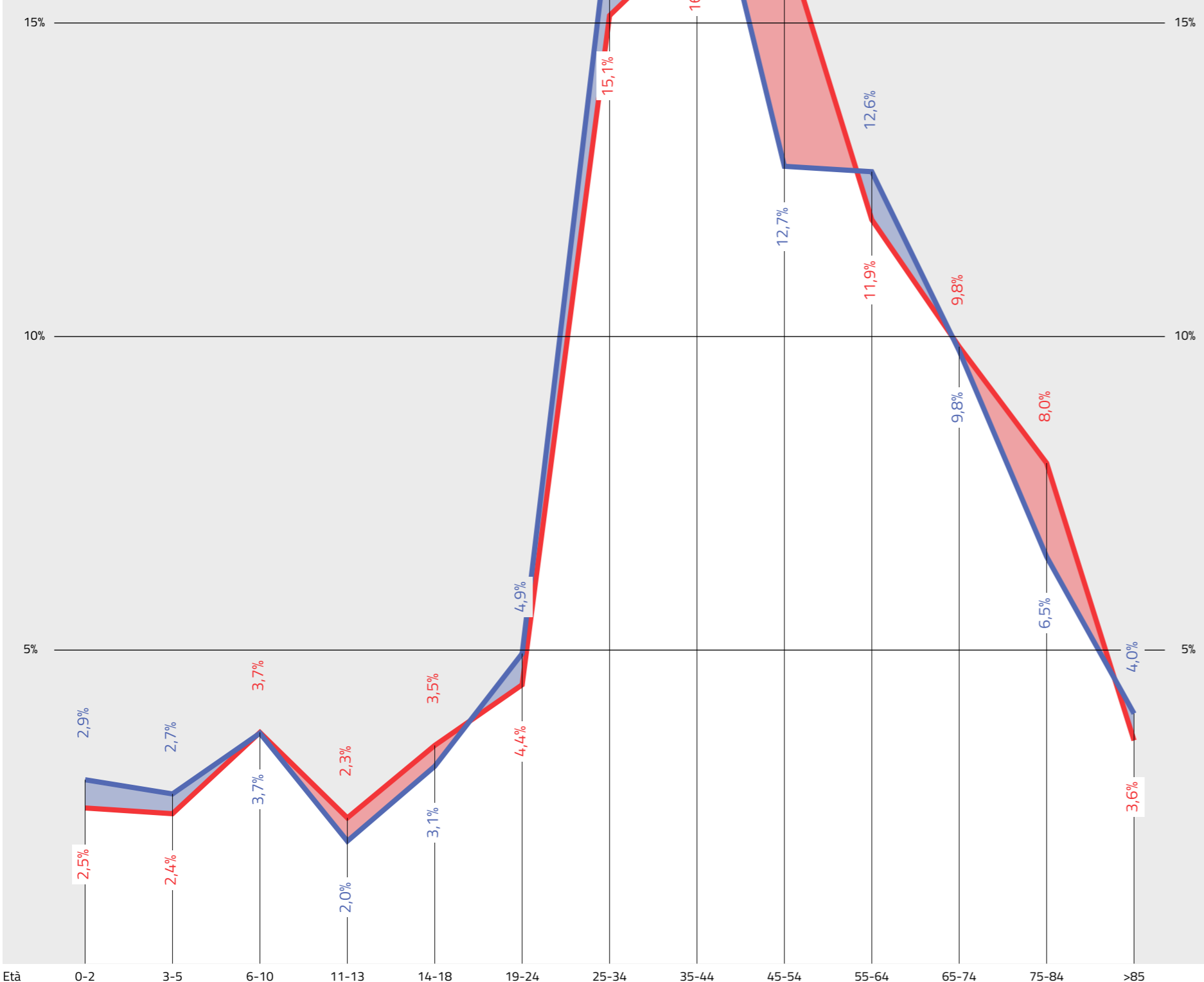
16.437

Popolazione totale (2017)
1,2% del totale di Milano

18.585

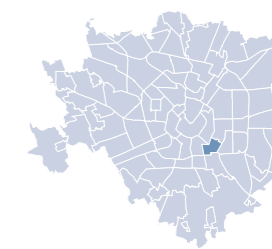
Popolazione totale (2030)
1,3% del totale di Milano

2017
2030



NIL 27

P.ta Romana



Dati socio-demografici

1,0 km²
Superficie

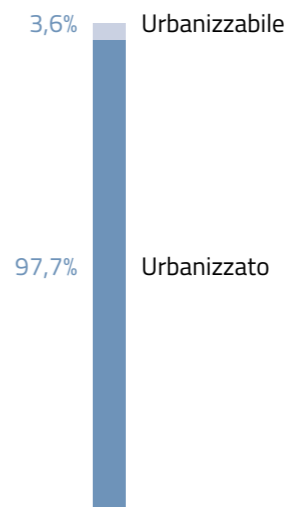
0,6%
della superficie di Milano

16.437 ab/km²
Densità abitativa

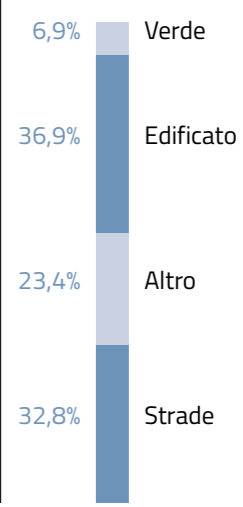
8.417
Famiglie

10,3%
Popolazione straniera


Componenti del suolo



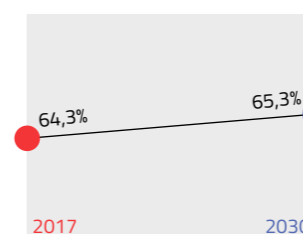
Uso prevalente del suolo nel TUC




Giovani (da 0 a 18 anni)




Adulti (da 19 a 64 anni)



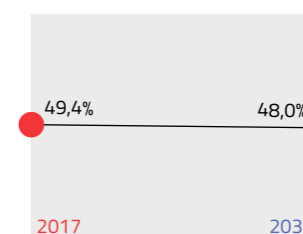
Anziani (oltre 65 anni)



Residenti




Indice di dipendenza strutturale



Rapporto tra popolazione da 0 a 14 anni e oltre 65 anni / da 15 a 64 anni

Indice di vecchiaia

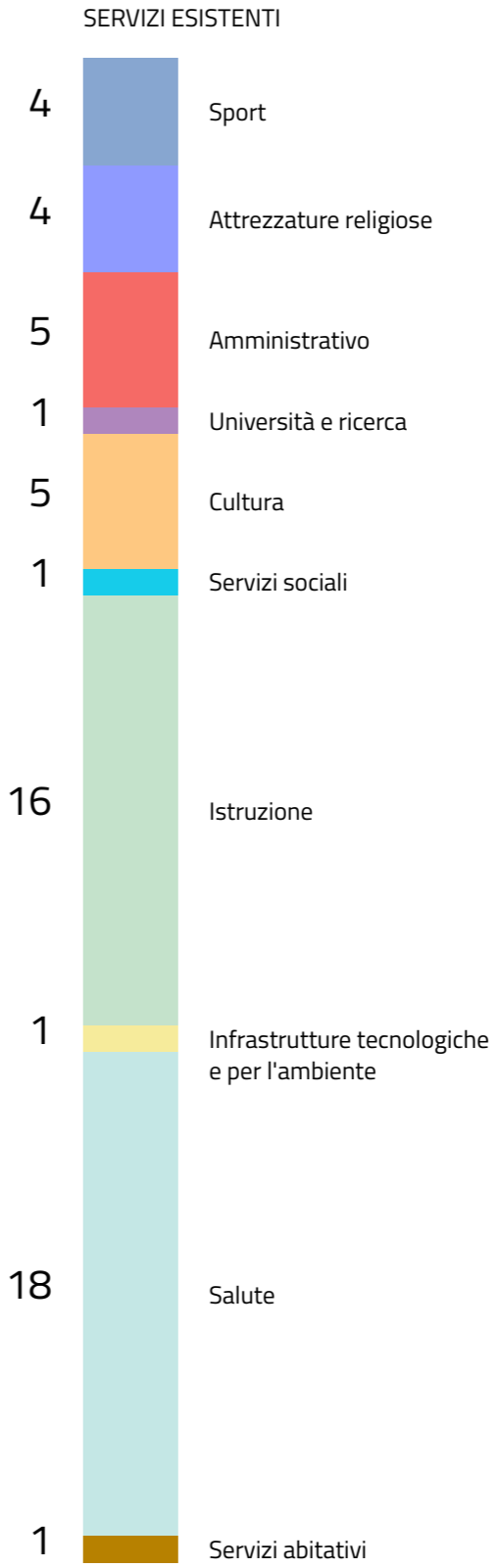


Rapporto tra la popolazione oltre 64 anni / da 0 a 14 anni

NIL 27

P.ta Romana

Dotazione dei servizi esistenti



48.930 m²
Aree a servizi

4,9%
Superficie NIL

2,0 m²/ab
Densità

P.ta Romana

Il sistema del verde e delle acque

VERDE ESISTENTE

69.192 m²

Verde complessivo

41.053 m²

Verde urbano

41.053 m²

Aree permeabili
della rete di mobilità

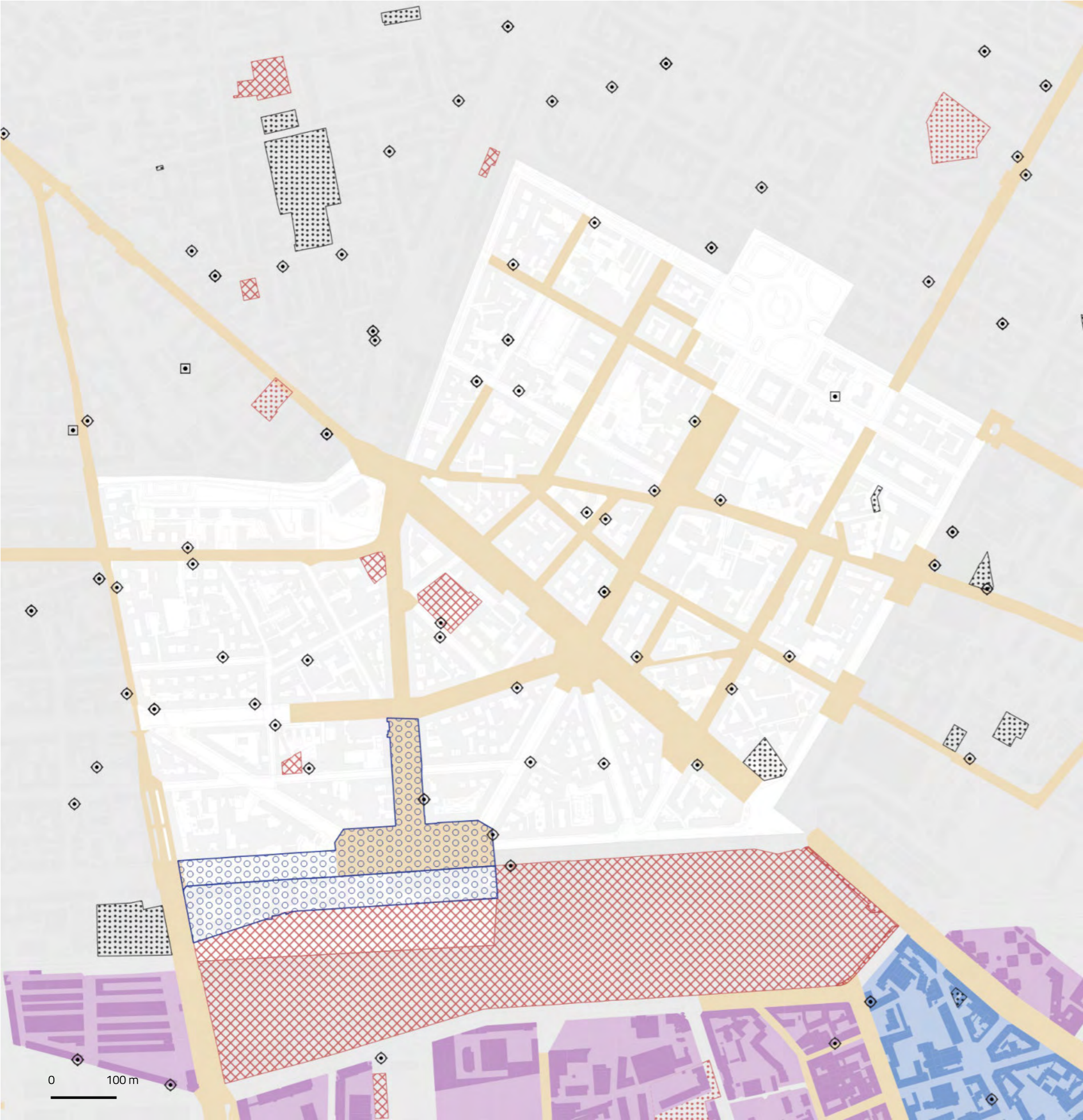


- Verde urbano esistente
- Verde esistente
- Alberi monumentali
- Aree destinate all'agricoltura
- Parco Regionale
- Aree boscate
- Giardini condivisi
- Orti urbani
- Verde di nuova previsione
- Nuovi boschi
- Nuovi parchi urbani
- Piantumazioni previste
- Proposta perimetro PASM
- PLIS Media Valle del Lambro
- Proposta PLIS Martesana
- Parco Argicolo Ticinello
- Tracciato riapertura Navigli
- Reticolo idrico
- Progetto riapertura Navigli

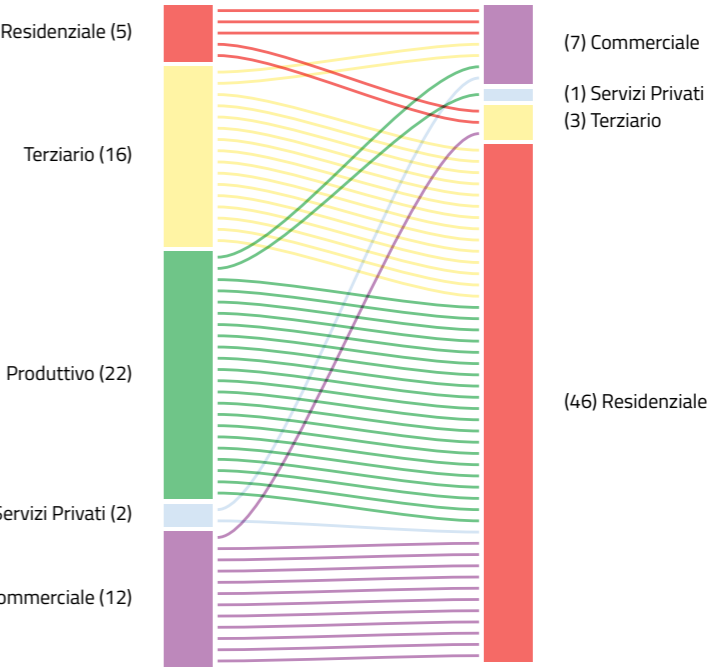
0 100 m

P.ta Romana

Rigenerazione e trasformazione



DESTINAZIONI E CAMBI D'USO



- Piazze
 - Grandi Funzioni Urbane
 - Nodi di interscambio
 - Nuclei Storici Esterni
 - Rigenerazione Ambientale
 - ARU
 - Spazi a vocazione pedonale
 - Norma Transitoria (attuata)
- Norma Transitoria (Non Attuata)
 - Patrimonio edilizio dismesso comunale
 - Patrimonio edilizio dismesso privato
 - PA
 - Comunicazione Inizio Lavori Asseverata
 - Permesso di Costruire Convenzionato
 - Segnalazione Certificata di Inizio Attività
 - Permesso di costruire

Opere pubbliche

6 interventi

ID	Tipologia	Descrizione	Stato
24	Scuola	MS scuola colletta 49/51 adeguamento normativo	Manutenzione
28	Trasporto pubblico	Tratta Sondrio - San Donato M3	Manutenzione
54	Trasporto pubblico	Sostituzione sistemi di audiofrequenza aggiornamento	Manutenzione
55	Trasporto pubblico	Sostituzione porte automatiche	Manutenzione
56	Trasporto pubblico	Sostituzione porte automatiche	Manutenzione
783	Ambiente	Area verde via Verona	Programmato

1 interventi programmati

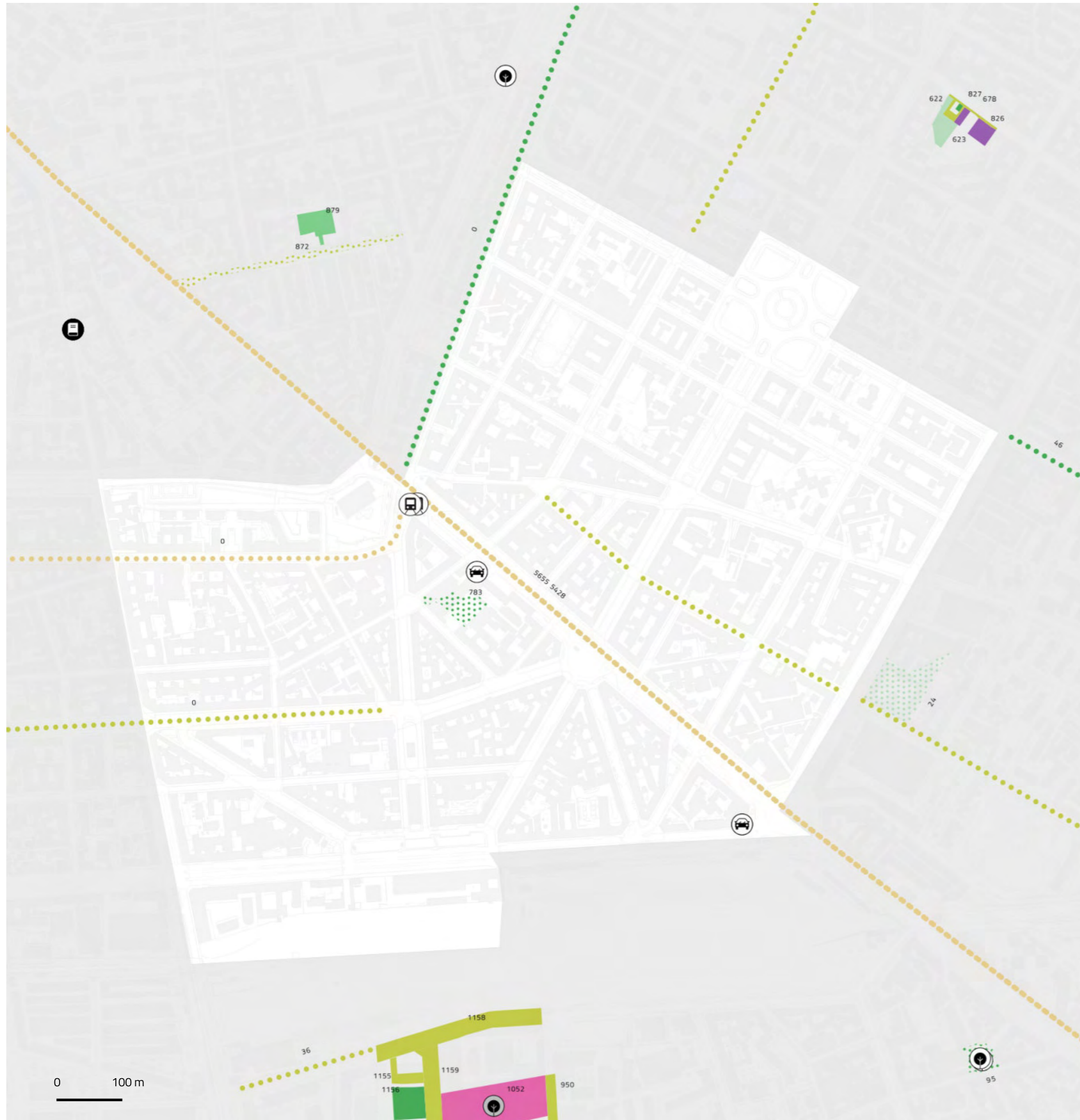
5 progetti
Manutenzione, recupero, restauro, riqualificazione, ristrutturazione

Settore di intervento

- Ambiente
- Servizi abitativi
- Edifici pubblici
- Servizi sociali
- Luoghi di culto
- Sport
- Mobilità
- Teatri e musei
- Piazze
- Trasporto pubblico
- Istruzione e biblioteche
- Viabilità

Stato di attuazione

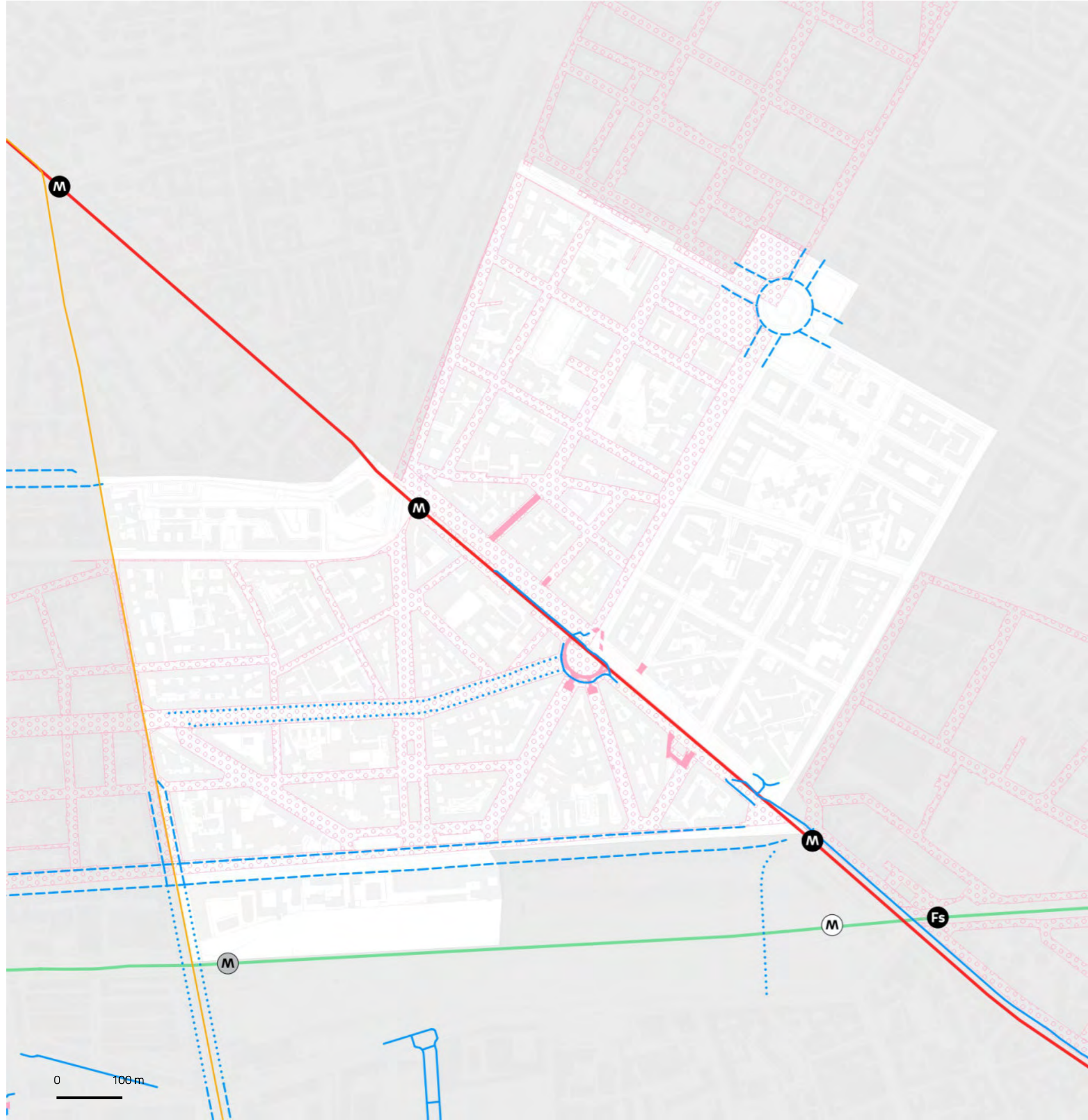
- Attuato
- In corso
- Programmato



- Edifici pubblici
- Teatri e musei
- Viabilità
- Scuole e biblioteche
- Sport
- Mobilità dolce
- Luoghi di culto
- Servizi abitativi
- Ambiente
- Servizi Sociali
- Trasporto pubblico
- Piazza

P.ta Romana

Mobilità e Accessibilità



	Fermate rete metropolitana	Fermate rete ferroviaria	Rete ciclopedonale
In esercizio	1	0	640 m ²
In progetto (medio termine)	0	0	2.264 m ²
In programma (lungo termine)	0	0	1.340 m ²

6 stazioni
Bike sharing

0 m ² Aree pedonali esistenti	3.536 m ² Zone 30 esistenti	1.003.095 m ² Ambiti ad alta accessibilità
0 m ² Aree pedonali previste	205.735 m ² Zone 30 previste	100,0% Ambiti ad alta accessibilità in relazione alla superficie del NIL

5 aree
4.562,5 m²
Parcheggi pubblici

Rete metropolitana

- In esercizio
- In progetto
- In programma

Rete tramviaria

- In esercizio
- In progetto
- In programma

Rete ferroviaria

- In esercizio
- In progetto
- In programma

Rete ciclopedonale

- In esercizio
- In progetto
- In programma

Aree pedonali

- Esistenti
- Previste

Zone 30

- Esistenti
- Previste

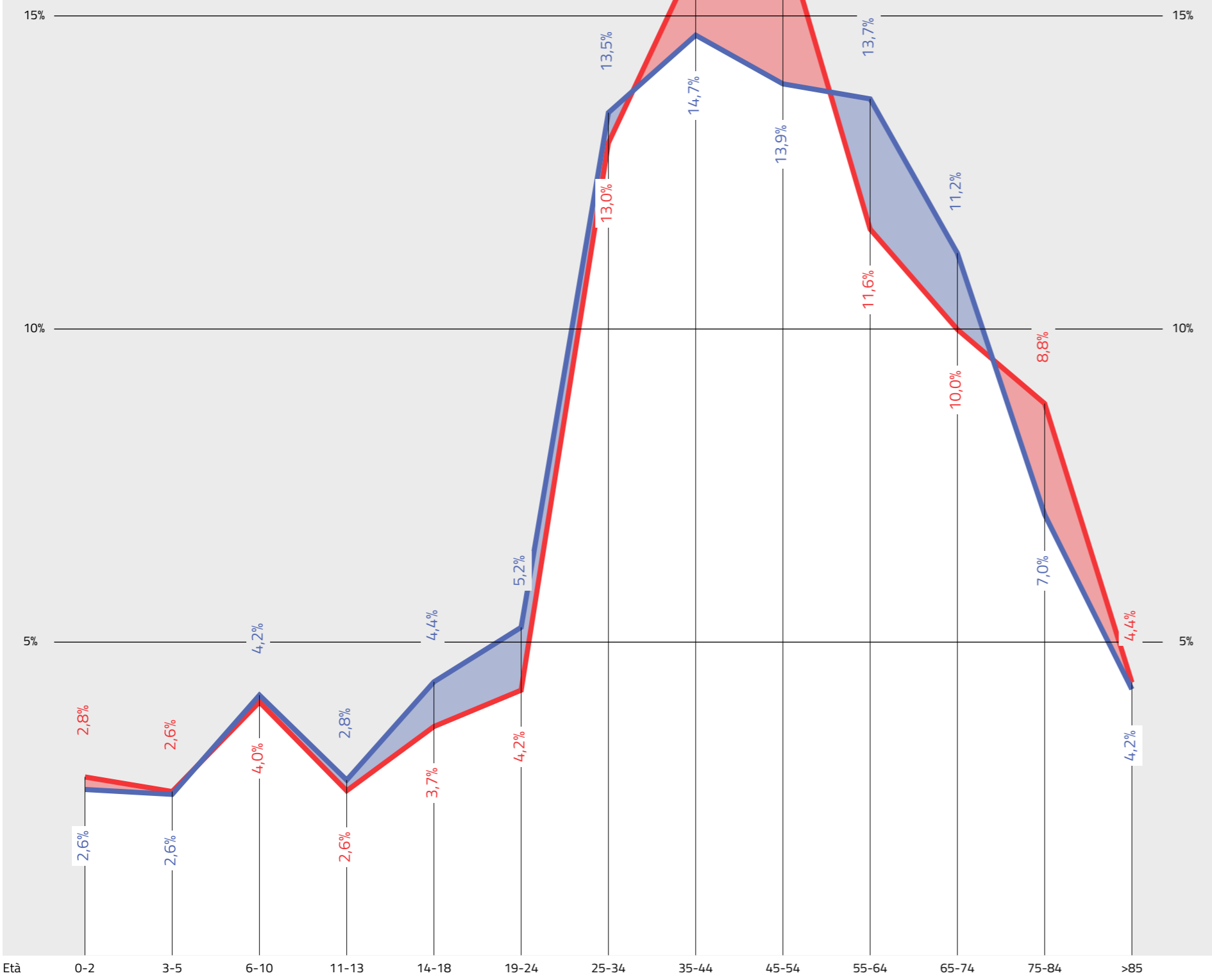
22.726

Popolazione totale (2017)
1,6% del totale di Milano

24.557

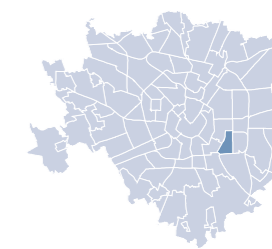
Popolazione totale (2030)
1,7% del totale di Milano

2017
2030



NIL 28

Umbria, Molise, Calvairate



Dati socio-demografici

1,2 km²
Superficie

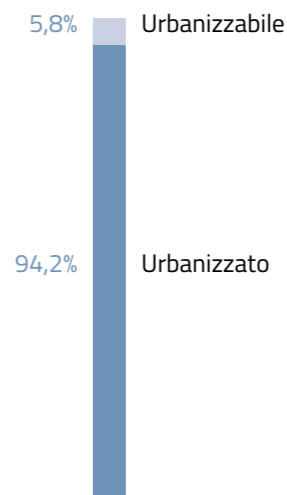
0,7%
della superficie di Milano

18.938 ab/km²
Densità abitativa

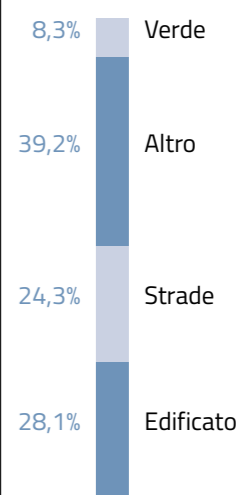
11.344
Famiglie

19,6%
Popolazione straniera

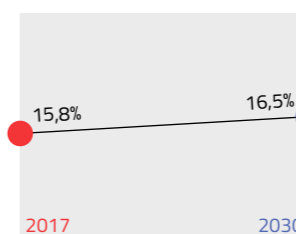
Componenti del suolo




Uso prevalente del suolo nel TUC




Giovani (da 0 a 18 anni)




Residenti



Adulti (da 19 a 64 anni)

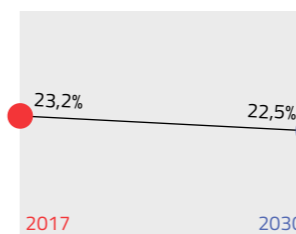


Indice di dipendenza strutturale

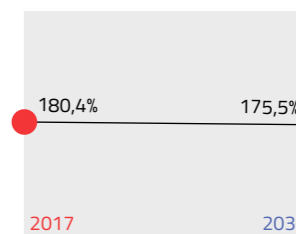


Rapporto tra popolazione da 0 a 14 anni e oltre 65 anni / da 15 a 64 anni

Anziani (oltre 65 anni)



Indice di vecchiaia

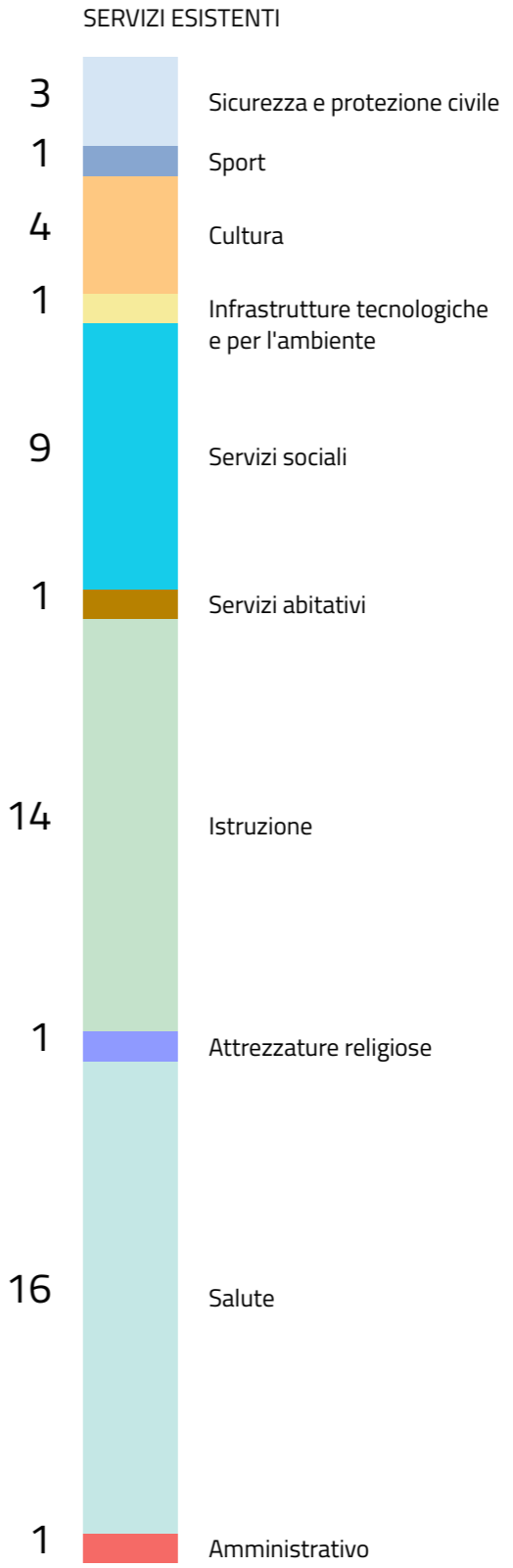


Rapporto tra la popolazione oltre 64 anni / da 0 a 14 anni

NIL 28

Umbria, Molise, Calvairate

Dotazione dei servizi esistenti



60.960 m²

Aree a servizi

5,1%

Superficie NIL

2,7 mq/ab

Densità

NIL 28

Umbria, Molise, Calvairate

Il sistema del verde e delle acque

VERDE ESISTENTE

99.363 m²

Verde complessivo

82.046 m²

Verde urbano

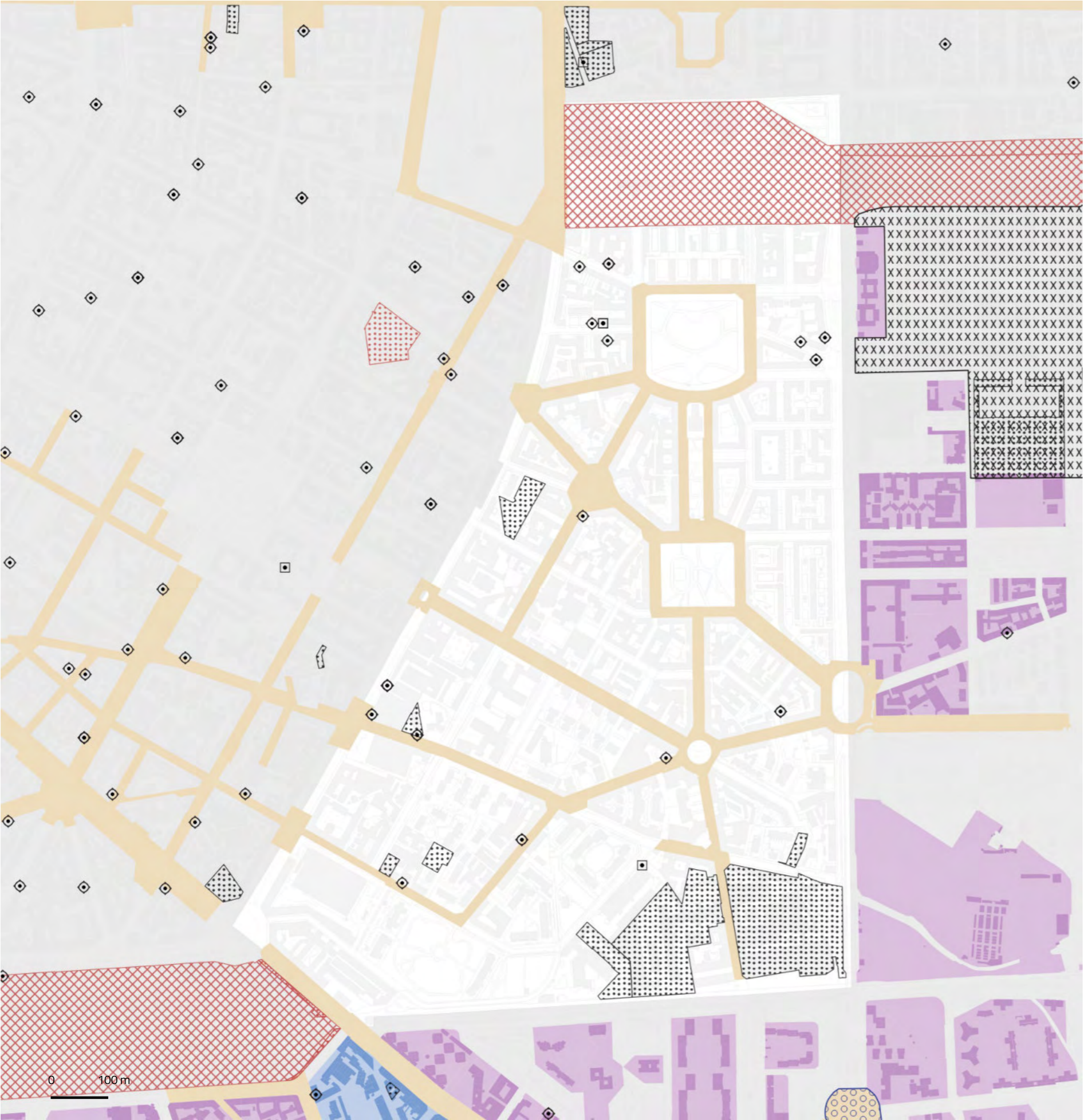
82.046 m²

Aree permeabili
della rete di mobilità

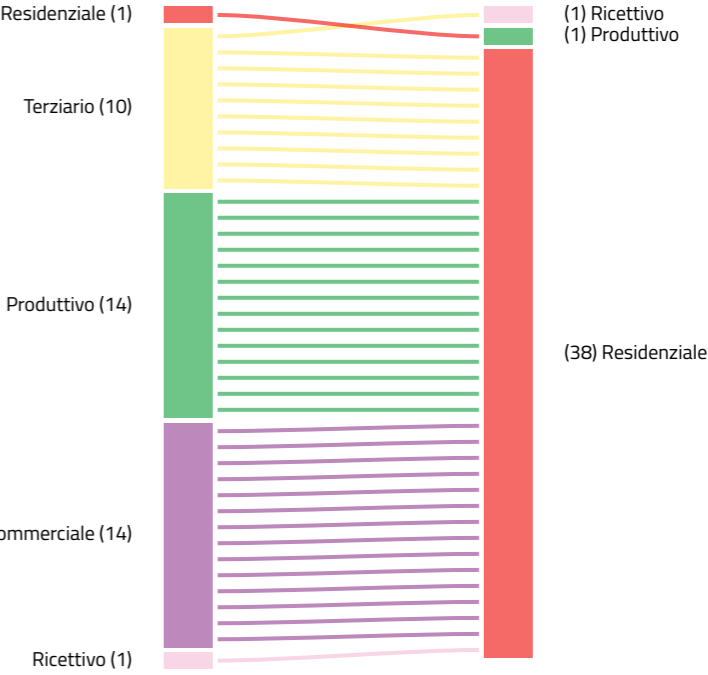
VERDE PREVISTO



- Verde urbano esistente
- Verde esistente
- Alberi monumentali
- Aree destinate all'agricoltura
- Parco Regionale
- Aree boscate
- Giardini condivisi
- Orti urbani
- Verde di nuova previsione
- Nuovi boschi
- Nuovi parchi urbani
- Piantumazioni previste
- Proposta perimetro PASM
- PLIS Media Valle del Lambro
- Proposta PLIS Martesana
- Parco Argicolo Ticinello
- Tracciato riapertura Navigli
- Reticolo idrico
- Progetto riapertura Navigli



DESTINAZIONI E CAMBI D'USO

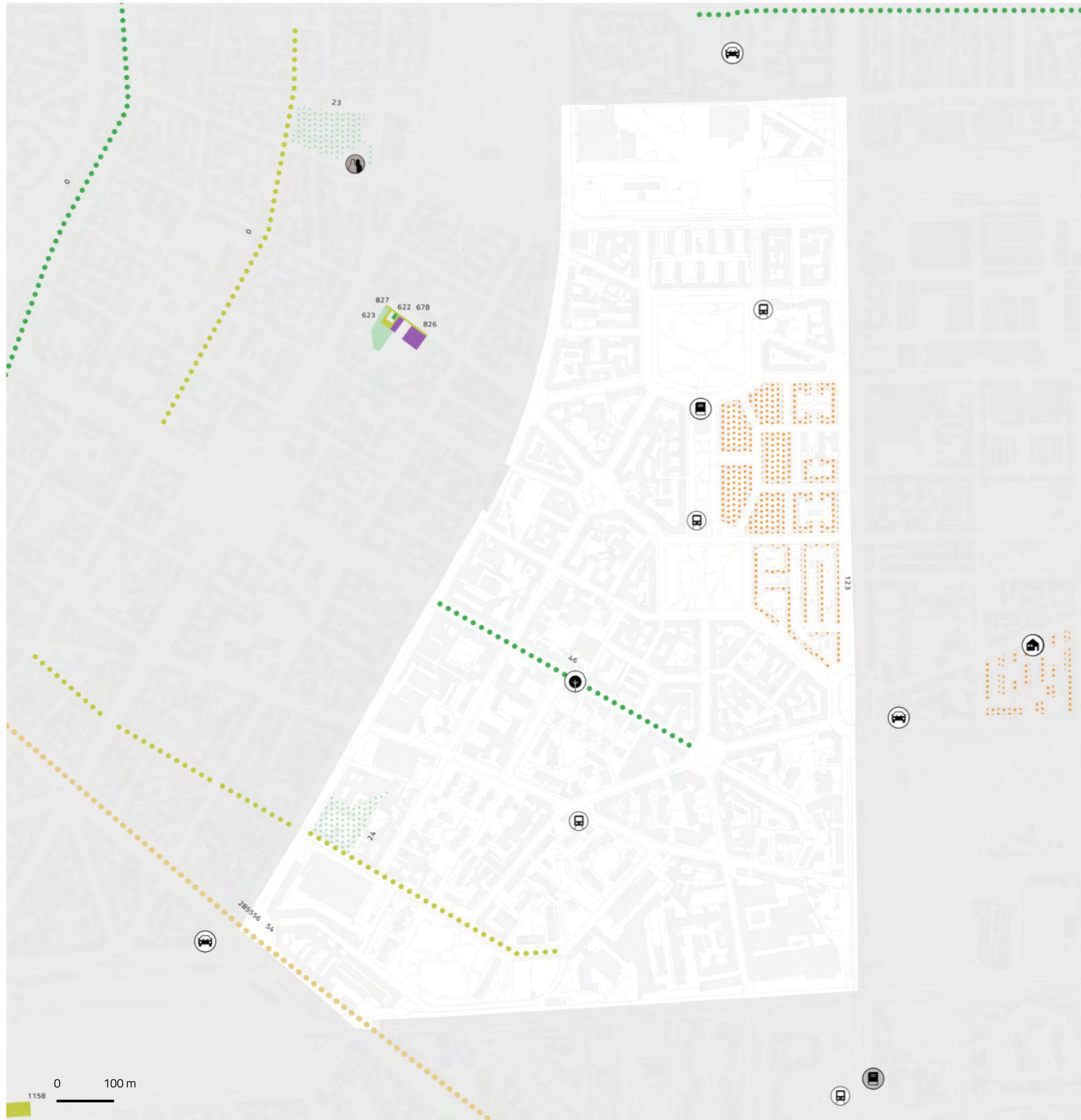


- Piazze
 - Grandi Funzioni Urbane
 - Nodi di interscambio
 - Nuclei Storici Esterni
 - Rigenerazione Ambientale
 - ARU
 - Spazi a vocazione pedonale
 - Norma Transitoria (attuata)
- Norma Transitoria (Non Attuata)
 - Patrimonio edilizio dismesso comunale
 - Patrimonio edilizio dismesso privato
 - PA
 - Comunicazione Inizio Lavori Asseverata
 - Permesso di Costruire Convenzionato
 - Segnalazione Certificata di Inizio Attività
 - Permesso di costruire

Opere pubbliche

7 interventi

ID	Tipologia	Descrizione	Stato
24	Scuola	MS scuola colletta 49/51 adeguamento normativo	Manutenzione
28	Trasporto pubblico	Tratta Sondrio - San Donato M3	Manutenzione
46	Ambiente	Riqualificazione asse centrale tito livio e alberi	Ristrutturazione
54	Trasporto pubblico	Sostituzione sistemi di audiofrequenza aggiornamento	Manutenzione
55	Trasporto pubblico	Sostituzione porte automatiche	Manutenzione
56	Trasporto pubblico	Sostituzione porte automatiche	Manutenzione
123	Residenza pubblica	Q.re ponti	Manutenzione



7 progetti

Manutenzione, recupero, restauro, riqualificazione, ristrutturazione

Settore di intervento

- Ambiente
- Edifici pubblici
- Luoghi di culto
- Mobilità
- Piazze
- Istruzione e biblioteche
- Servizi abitativi
- Servizi sociali
- Sport
- Teatri e musei
- Trasporto pubblico
- Viabilità

Stato di attuazione

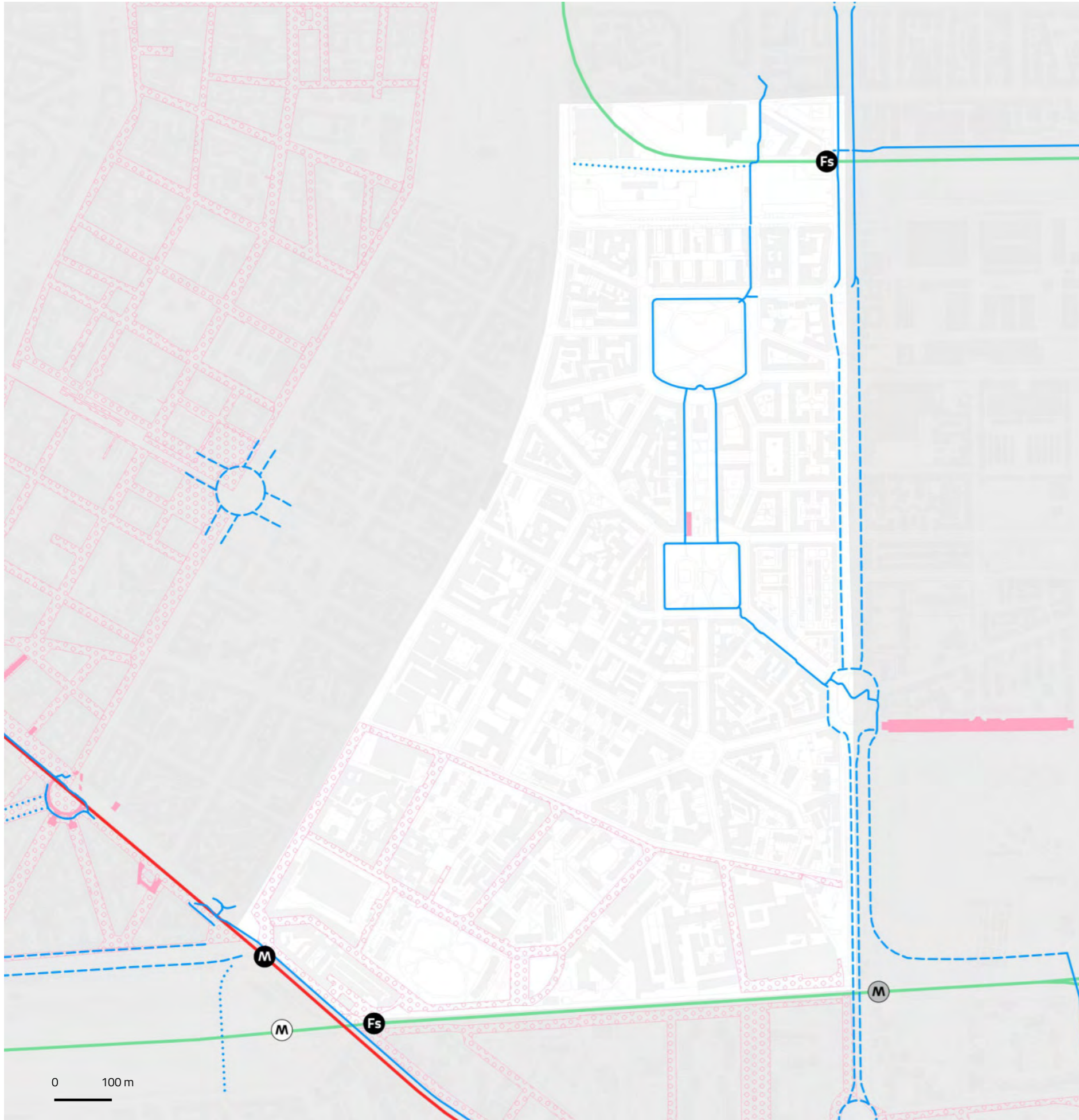
- Attuato
- In corso
- Programmato

- Edifici pubblici
- Teatri e musei
- Viabilità
- Scuole e biblioteche
- Sport
- Mobilità dolce
- Luoghi di culto
- Servizi abitativi
- Ambiente
- Servizi Sociali
- Trasporto pubblico
- Piazza

NIL 28

Umbria, Molise, Calvairate

Mobilità e Accessibilità



	Fermate rete metropolitana	Fermate rete ferroviaria	Rete ciclopedonale
In esercizio	0	2	2.947 m ²
In progetto (medio termine)	0	0	1.308 m ²
In programma (lungo termine)	0	0	323 m ²
			0 stazioni Bike sharing

0 m² Aree pedonali esistenti 392 m² Zone 30 esistenti 1.020.080 m² Ambiti ad alta accessibilità

0 m² Aree pedonali previste 64.033 m² Zone 30 previste 85,5% Ambiti ad alta accessibilità in relazione alla superficie del NIL

5 aree
737,5 m²
Parcheggi pubblici

Rete metropolitana
● In esercizio
● In progetto
● In programma

Rete ferroviaria
● In esercizio
● In progetto
● In programma

Rete tramviaria
— In esercizio
— In progetto
— In programma

Rete ciclopedonale
— In esercizio
— In progetto
— In programma

Aree pedonali
■ Esistenti
■ Previste

Zone 30
■ Esistenti
■ Previste

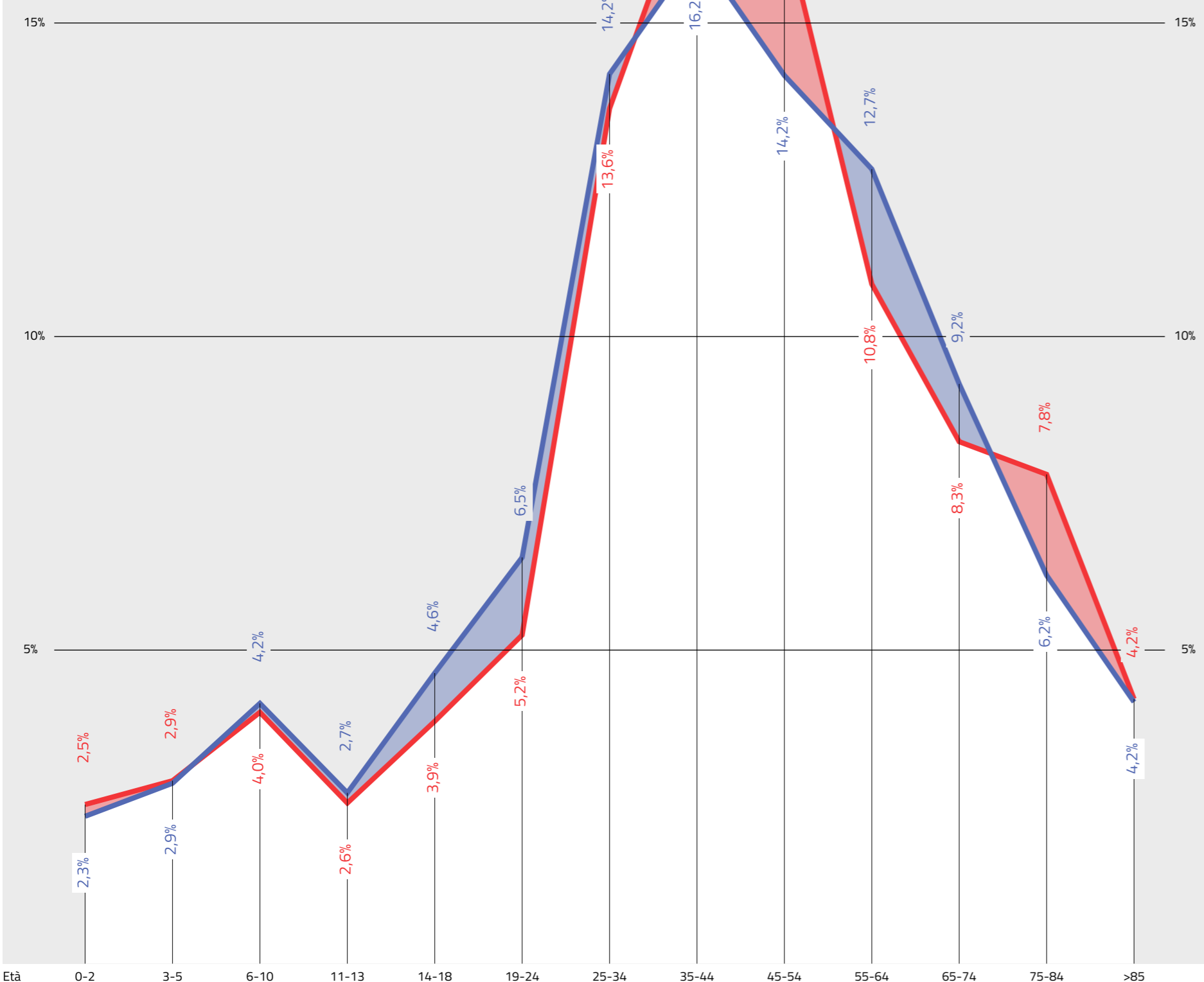
4.217

Popolazione totale (2017)
0,3% del totale di Milano

4.554

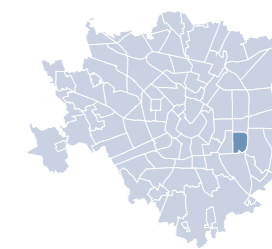
Popolazione totale (2030)
0,3% del totale di Milano

2017
2030



NIL 29

Ortomercato



Dati socio-demografici

1,4 km²
Superficie

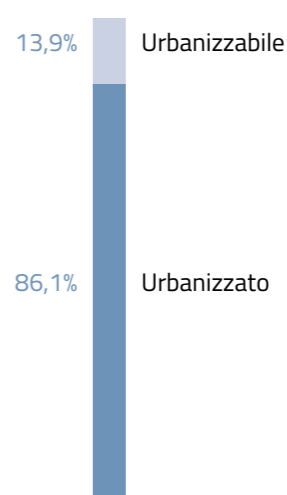
0,8%
della superficie di Milano

3.012 ab/km²
Densità abitativa

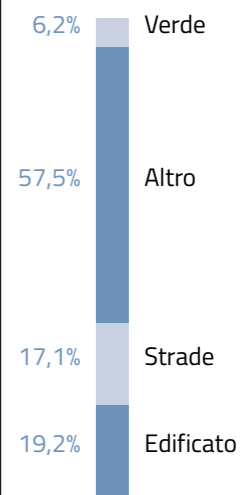
2.087
Famiglie

37,5%
Popolazione straniera


Componenti del suolo




Uso prevalente del suolo nel TUC




Giovani (da 0 a 18 anni)




Residenti



Adulti (da 19 a 64 anni)

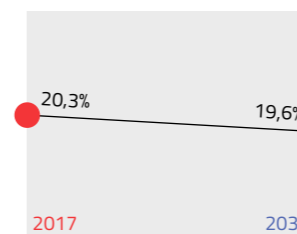


Indice di dipendenza strutturale




Rapporto tra popolazione da 0 a 14 anni e oltre 65 anni / da 15 a 64 anni

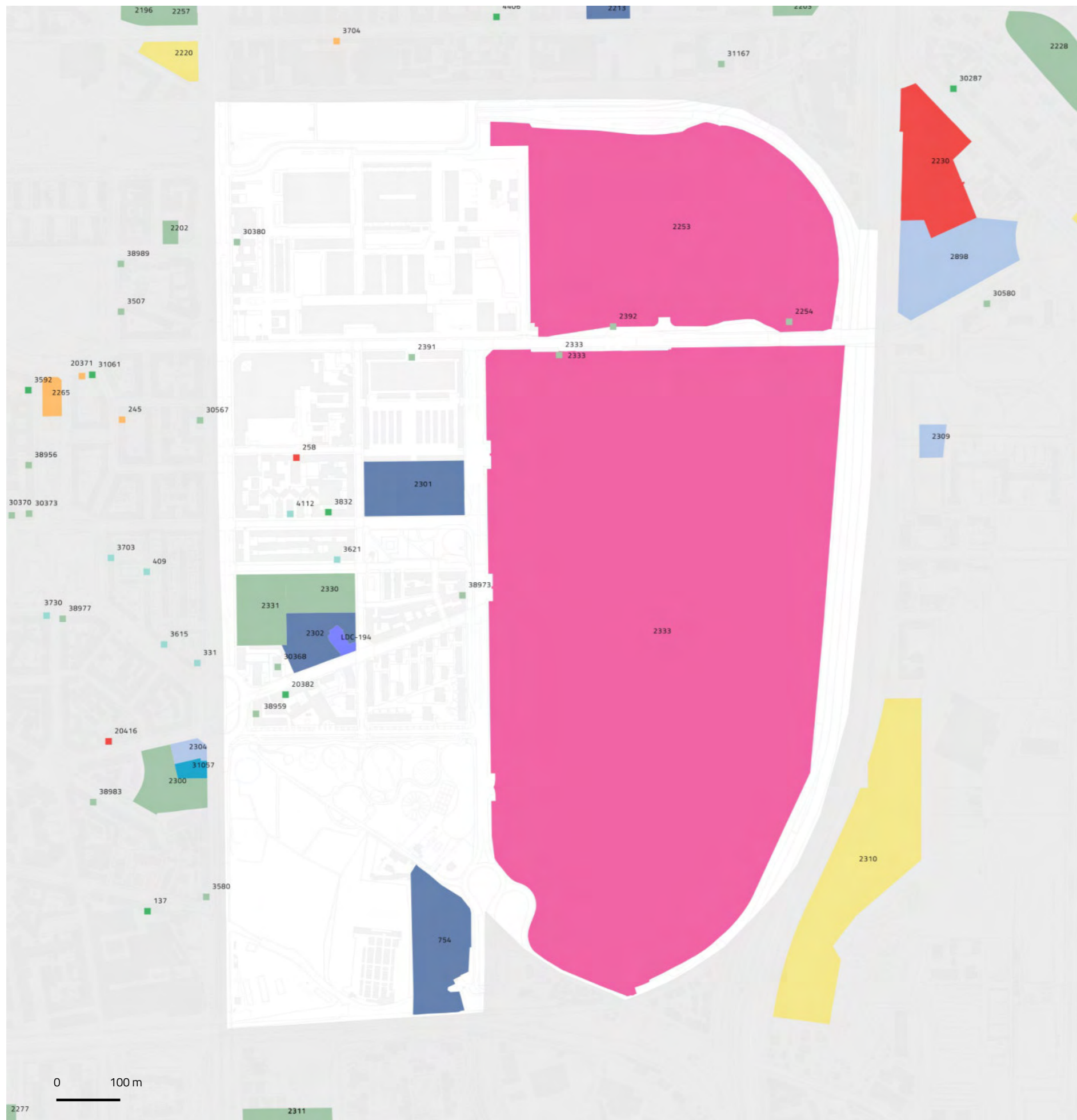
Anziani (oltre 65 anni)



Indice di vecchiaia



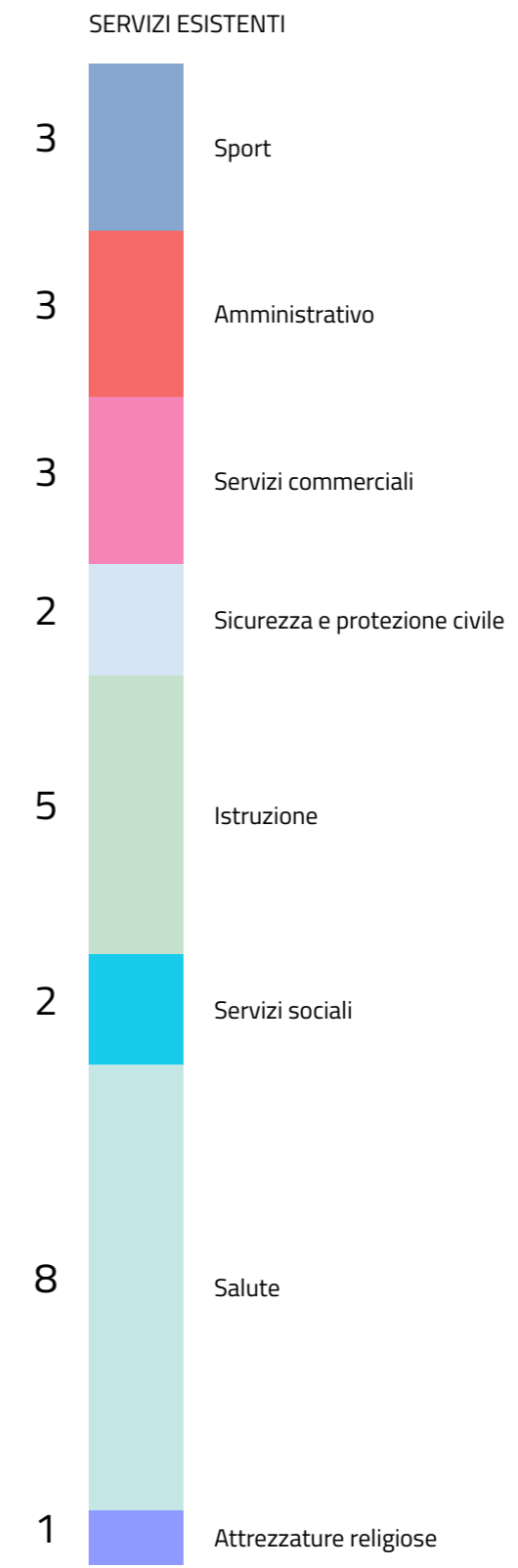
Rapporto tra la popolazione oltre 64 anni / da 0 a 14 anni



NIL 29

Ortomercato

Dotazione dei servizi esistenti



Ortomercato

Il sistema del verde e delle acque

VERDE ESISTENTE

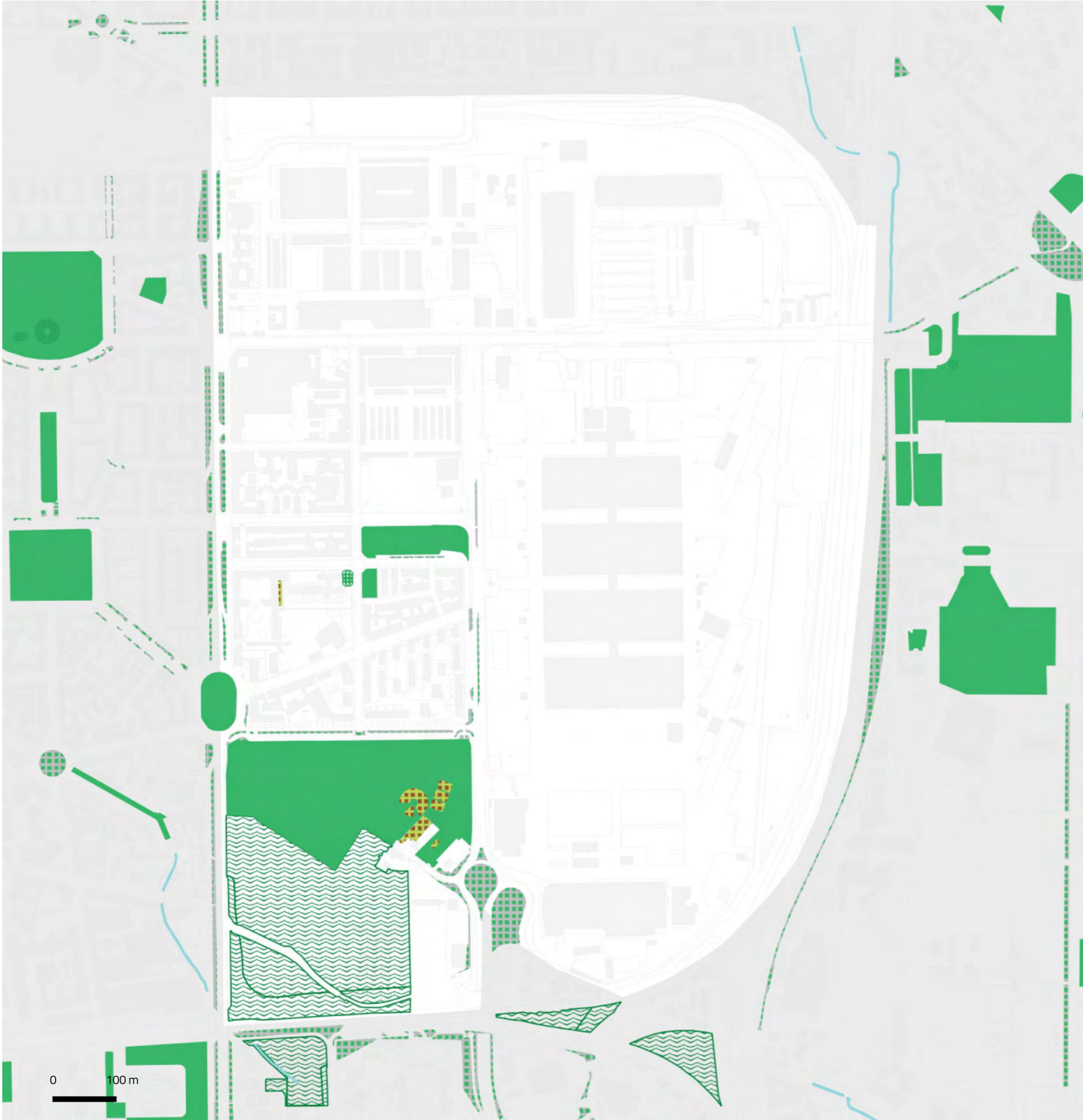
86.764 m²
Verde complessivo

3.364 m²
Orti urbani

72.519 m²
Verde urbano

72.519 m²
Aree permeabili
della rete di mobilità

VERDE PREVISTO



- Verde urbano esistente

Verde esistente

Alberi monumentali

Aree destinate all'agricoltura

Parco Regionale

Aree boscate

Giardini condivisi

Orti urbani

Verde di nuova previsione
- Nuovi boschi

Nuovi parchi urbani

Piantumazioni previste

Proposta perimetro PASM

PLIS Media Valle del Lambro

Proposta PLIS Martesana

Parco Argicolo Ticinello

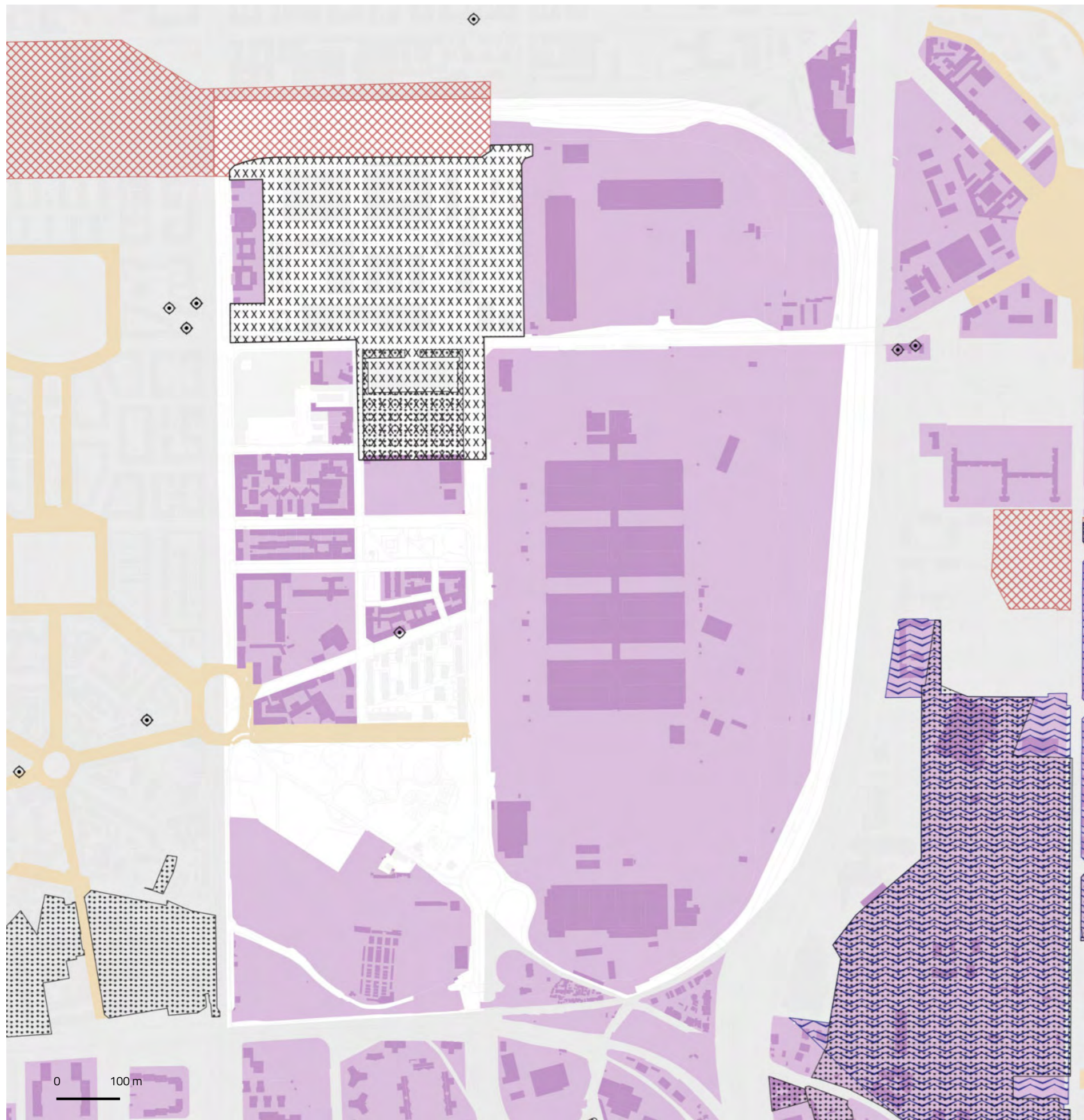
Tracciato riapertura Navigli

Reticolo idrico

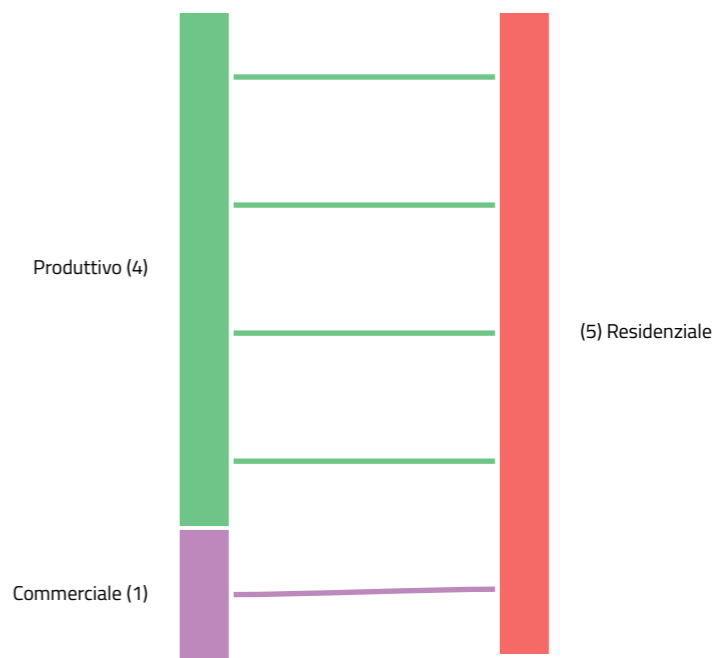
Progetto riapertura Navigli

Ortomercato

Rigenerazione e trasformazione



DESTINAZIONI E CAMBI D'USO



- | | |
|-----------------------------|---|
| Piazze | Norma Transitoria (Non Attuata) |
| Grandi Funzioni Urbane | Patrimonio edilizio dismesso comunale |
| Nodi di interscambio | Patrimonio edilizio dismesso privato |
| Nuclei Storici Esterni | PA |
| Rigenerazione Ambientale | Comunicazione Inizio Lavori Asseverata |
| ARU | Permesso di Costruire Convenzionato |
| Spazi a vocazione pedonale | Segnalazione Certificata di Inizio Attività |
| Norma Transitoria (attuata) | Permesso di costruire |

Ortomercato

Opere pubbliche

1 interventi

ID	Tipologia	Descrizione	Stato
123	Residenza pubblica	Q.re ponti	Manutenzione



1 progetto

Manutenzione, recupero, restauro, riqualificazione, ristrutturazione

Settore di intervento

- 🌿 Ambiente
- 🏛️ Edifici pubblici
- 🏪 Luoghi di culto
- 🚲 Mobilità
- 🚶 Piazzaze
- 📖 Istruzione e biblioteche

- 🏠 Servizi abitativi
- 👥 Servizi sociali
- 🏊 Sport
- 🎭 Teatri e musei
- 🚇 Trasporto pubblico
- 🚶 Viabilità

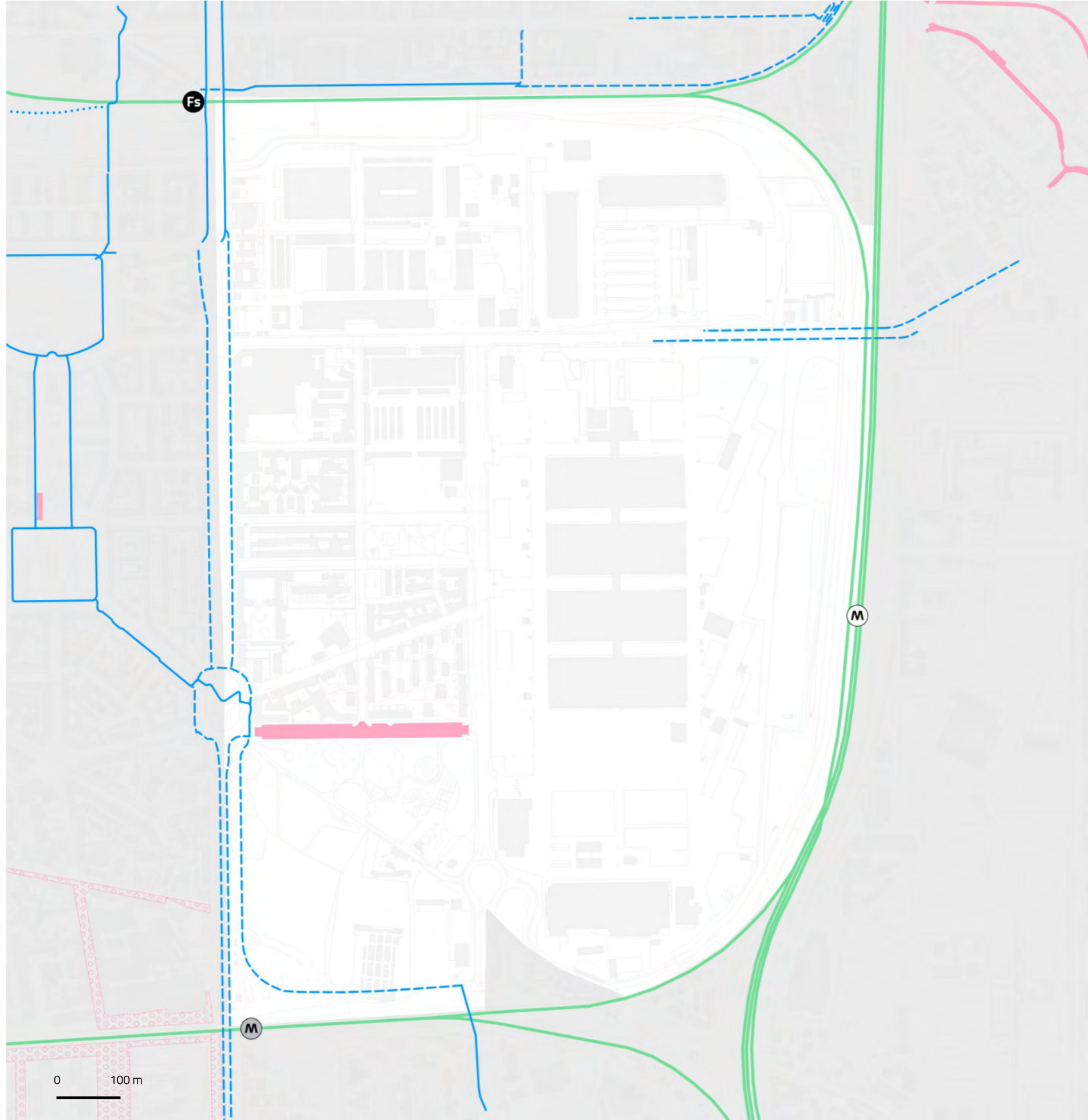
Stato di attuazione

- 🟩 Attuato
- 🟨 In corso
- 🟪 Programmato

🏛️ Edifici pubblici	🎭 Teatri e musei	🌿 Viabilità	📖 Scuole e biblioteche	🚲 Sport	🚶 Mobilità dolce
🏪 Luoghi di culto	🏠 Servizi abitativi	🌳 Ambiente	👥 Servizi Sociali	🚇 Trasporto pubblico	🟪 Piazza

Ortomercato

Mobilità e Accessibilità



	Fermate rete metropolitana	Fermate rete ferroviaria	Rete ciclopedonale
In esercizio	0	0	388 m ²
In progetto (medio termine)	0	1	2.626 m ²
In programma (lungo termine)	0	0	0 m ²
			0 stazioni Bike sharing

0 m ² Aree pedonali esistenti	7.596 m ² Zone 30 esistenti	522.646 m ² Ambiti ad alta accessibilità
0 m ² Aree pedonali previste	0 m ² Zone 30 previste	37,2% Ambiti ad alta accessibilità in relazione alla superficie del NIL

2 aree
2.162,5 m²
Parcheggi pubblici

Rete metropolitana

- In esercizio
- In progetto
- In programma

Rete tramviaria

- In esercizio
- In progetto
- In programma

Rete ferroviaria

- In esercizio
- In progetto
- In programma

Rete ciclopedonale

- In esercizio
- In progetto
- In programma

Aree pedonali

- Esistenti
- Previste

Zone 30

- Esistenti
- Previste

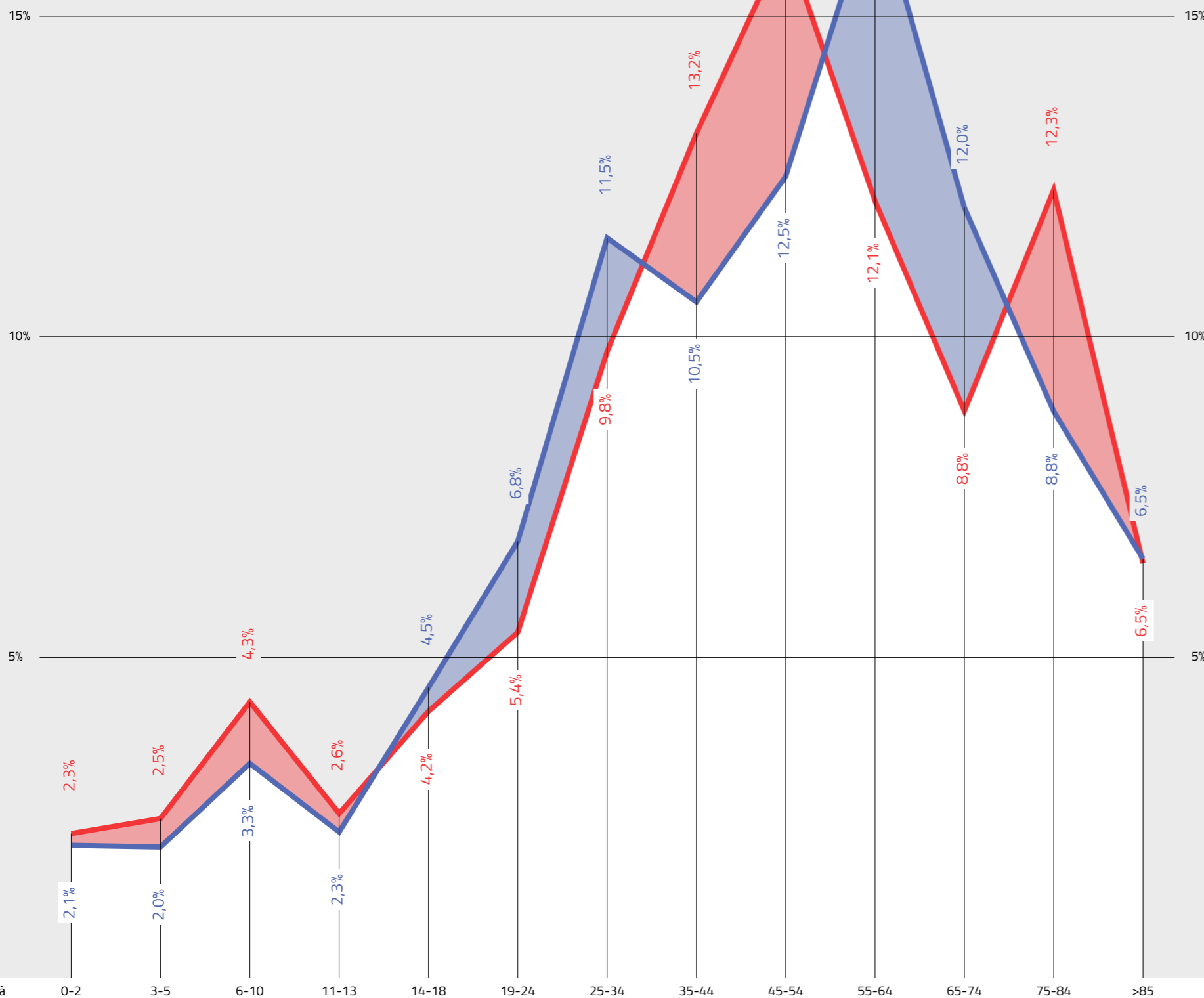
19.143

Popolazione totale (2017)
1,4% del totale di Milano

20.116

Popolazione totale (2030)
1,4% del totale di Milano

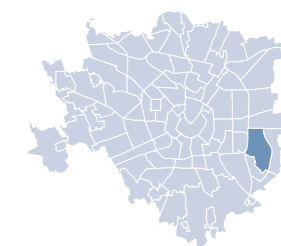
2017
2030



NIL 30

Taliedo, Morsenchio, Q.re Forlanini

Dati socio-demografici



3,8 km²
Superficie

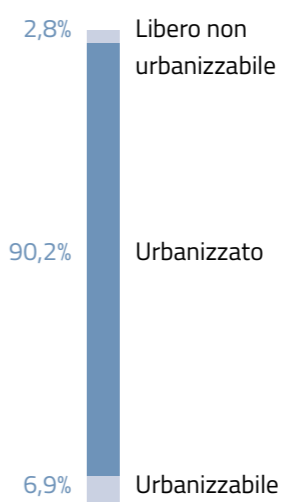
2,1%
della superficie di Milano

5.038 ab/km²
Densità abitativa

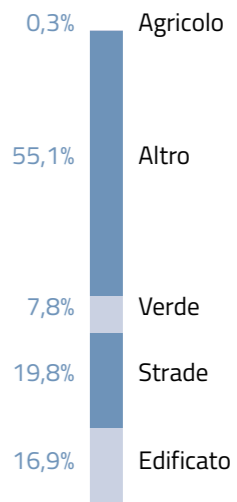
9.668
Famiglie

16,4%
Popolazione straniera


Componenti del suolo




Uso prevalente del suolo nel TUC



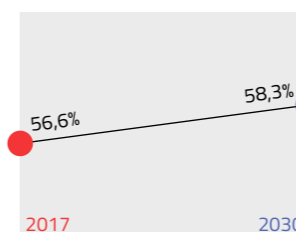
Giovani (da 0 a 18 anni)




Residenti




Adulti (da 19 a 64 anni)




Indice di dipendenza strutturale

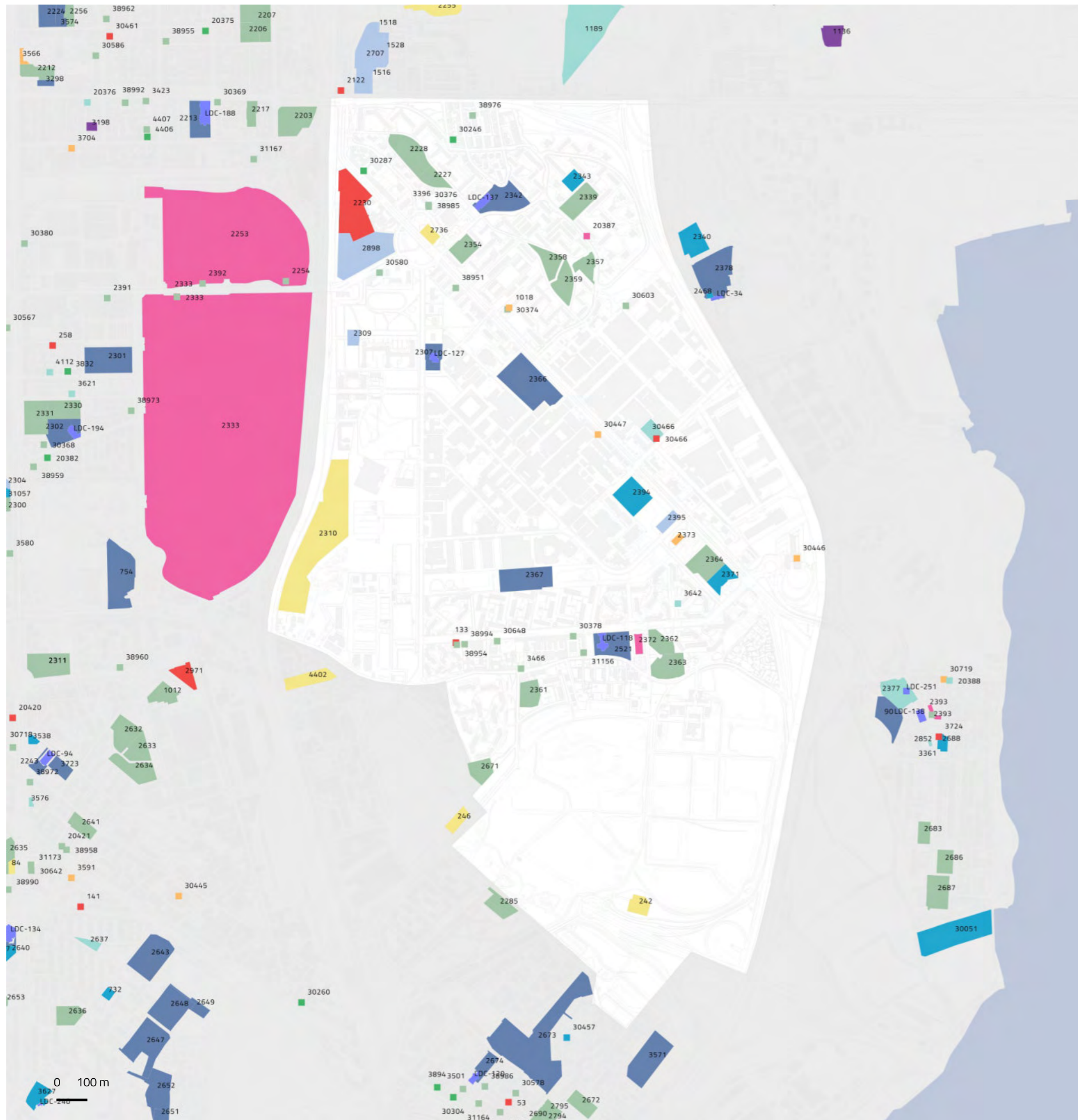


Anziani (oltre 65 anni)



Indice di vecchiaia

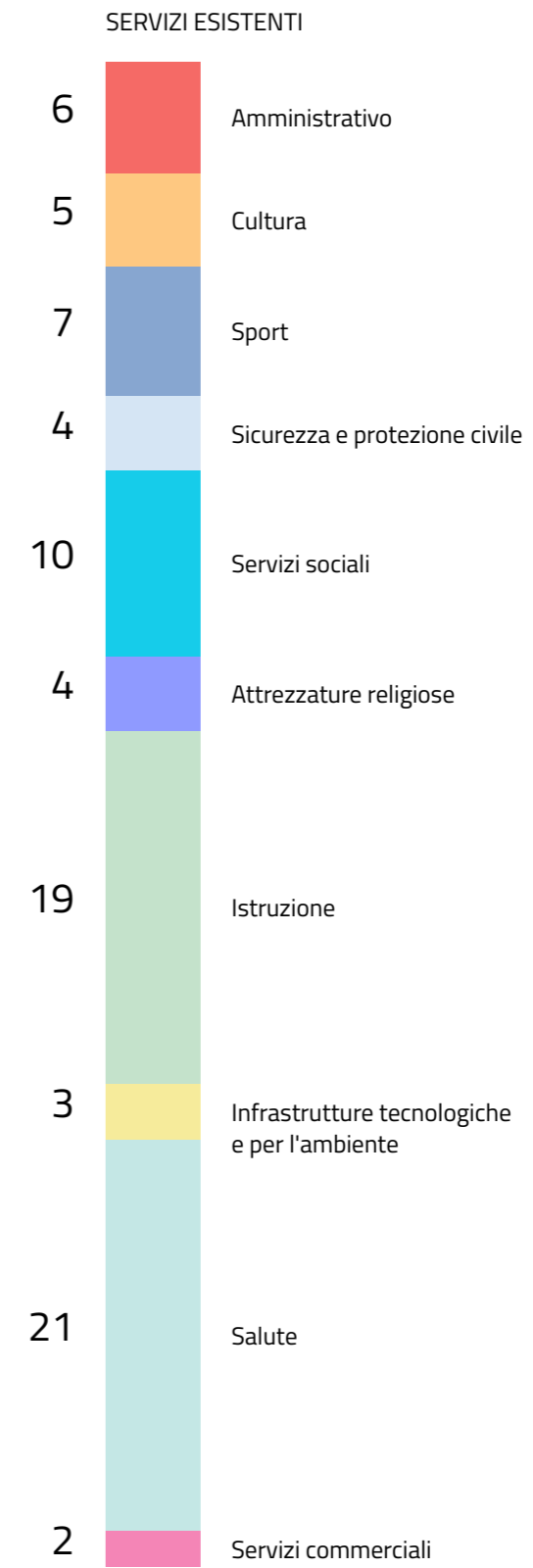




NIL 30

Taliedo, Morsenchio, Q.re Forlanini

Dotazione dei servizi esistenti



NIL 30

Taliedo, Morsenchio, Q.re Forlanini

Il sistema del verde e delle acque

VERDE ESISTENTE

298.273 m²
Verde complessivo

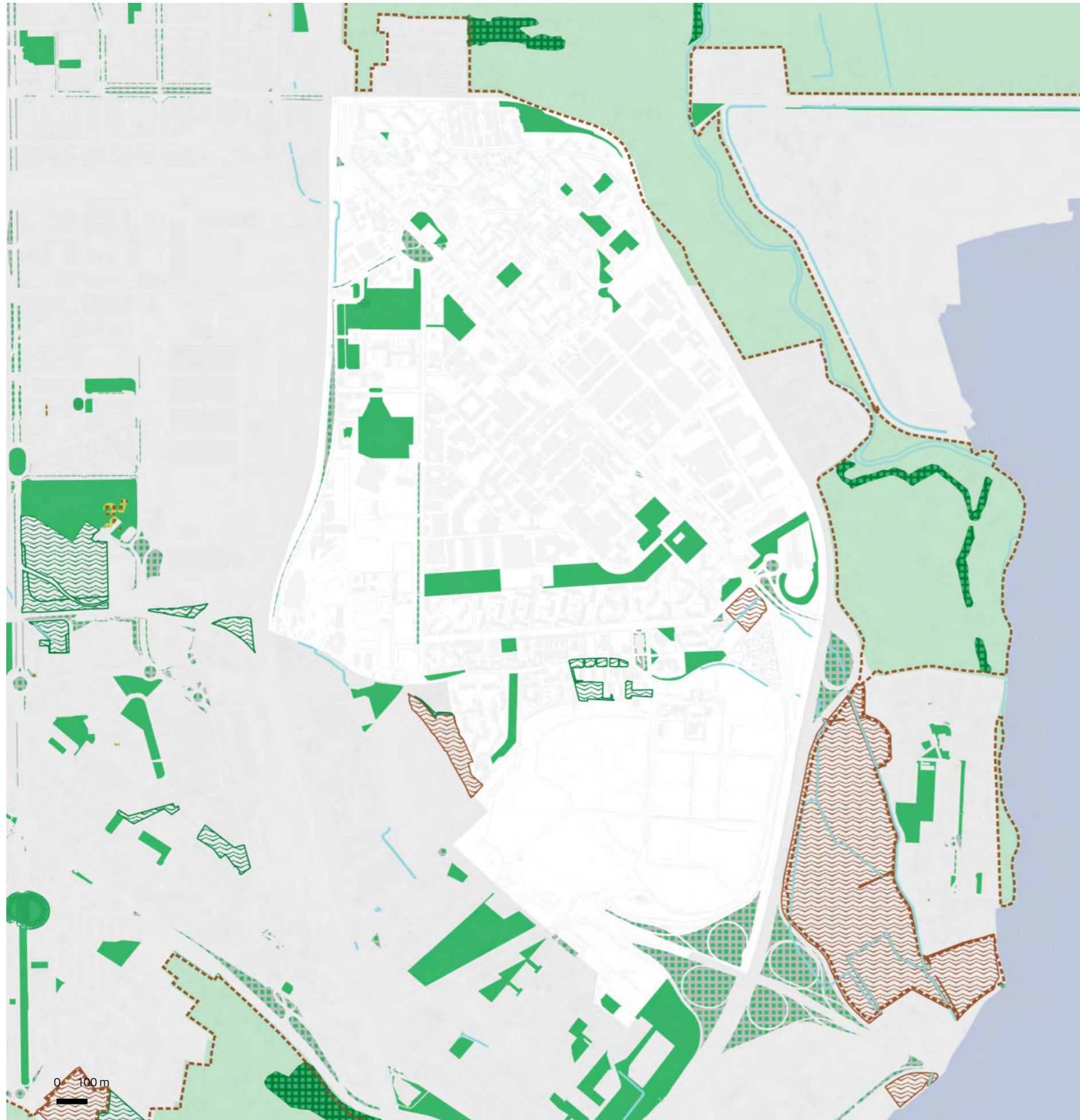
11.710 m²
Aree destinate
all'agricoltura

233.464 m²
Verde urbano

37.401 m²
Superficie soggetta
a Parco Regionale

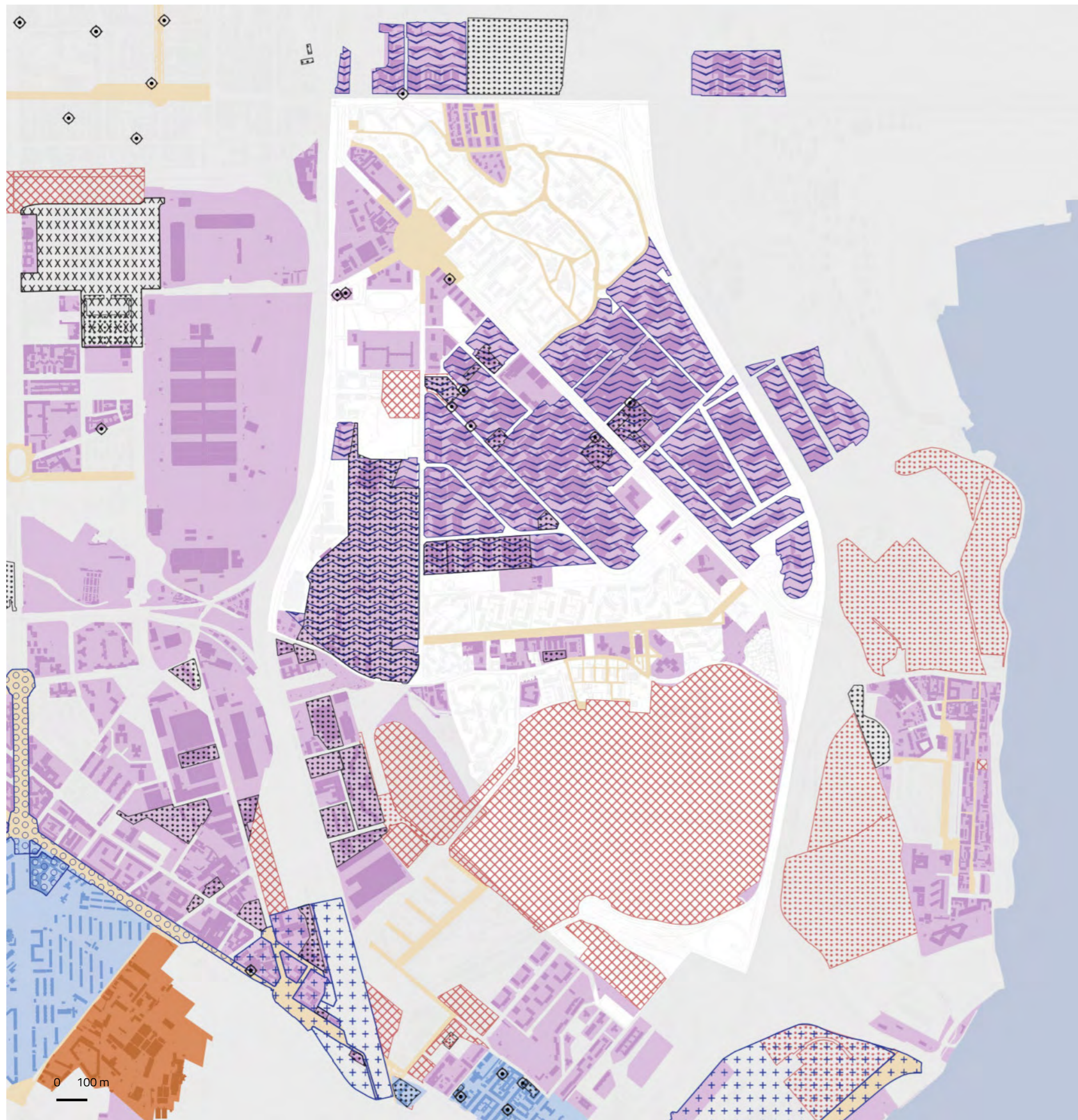
233.464 m²
Aree permeabili
della rete di mobilità

VERDE PREVISTO



- Verde urbano esistente
- Verde esistente
- Alberi monumentali
- Aree destinate all'agricoltura
- Parco Regionale
- Aree boscate
- Giardini condivisi
- Orti urbani
- Verde di nuova previsione

- Nuovi boschi
- Nuovi parchi urbani
- Piantumazioni previste
- Proposta perimetro PASM
- PLIS Media Valle del Lambro
- Proposta PLIS Martesana
- Parco Argicolo Ticinello
- Tracciato riapertura Navigli
- Reticolo idrico
- Progetto riapertura Navigli



NIL 30

Taliedo, Morsenchio, Q.re Forlanini

Rigenerazione e trasformazione

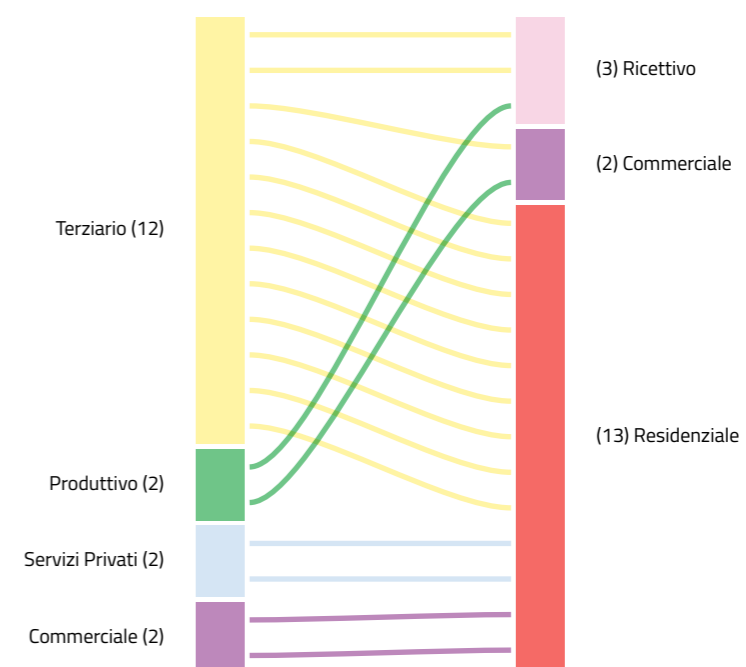
AREE SOTTOPOSTE A NORMA TRANSITORIA – IN ATTUAZIONE

4.256,4 m²

Aree a verde

100,0% – 4.256,4 m² ambientale

DESTINAZIONI E CAMBI D'USO



- | | |
|-----------------------------|---|
| Piazza | Norma Transitoria (Non Attuata) |
| Grandi Funzioni Urbane | Patrimonio edilizio dismesso comunale |
| Nodi di interscambio | Patrimonio edilizio dismesso privato |
| Nuclei Storici Esterni | PA |
| Rigenerazione Ambientale | Comunicazione Inizio Lavori Asseverata |
| ARU | Permesso di Costruire Convenzionato |
| Spazi a vocazione pedonale | Segnalazione Certificata di Inizio Attività |
| Norma Transitoria (attuata) | Permesso di costruire |

NIL 30

Taliedo, Morsenchio, Q.re Forlanini

Opere pubbliche

5 interventi

ID	Tipologia	Descrizione	Stato
38	Mobilità	Pista ciclabile	Nuova costruzione
63	Edificio pubblico	Bonifica e adeguamento edificio viale Ungheria, 29	Manutenzione
Opere attuate:		635, 1030, 1038	

3 interventi
attuati

1 progetto
Completamento,
nuova costruzione

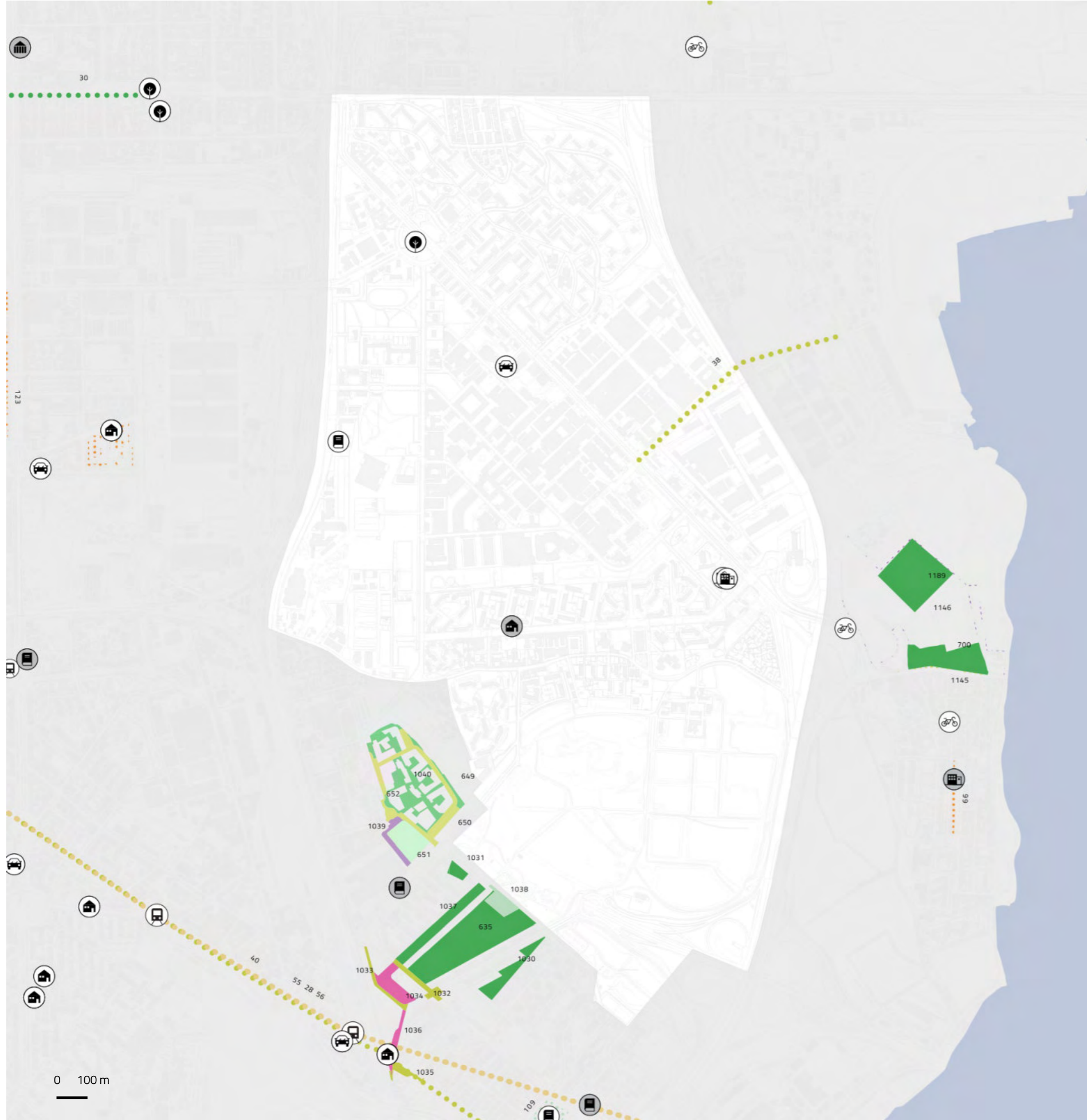
1 progetto
Manutenzione, recupero,
restauro, riqualificazione,
ristrutturazione

Settore di intervento

- 🌳 Ambiente
- 🏛️ Edifici pubblici
- 🏠 Luoghi di culto
- 🚲 Mobilità
- 🏞️ Piazze
- 📖 Istruzione e biblioteche
- 🏠 Servizi abitativi
- 👥 Servizi sociali
- 🏋️ Sport
- 🎭 Teatri e musei
- 🚆 Trasporto pubblico
- 🚶 Viabilità

Stato di attuazione

- 🟩 Attuato
- 🟡 In corso
- 🟠 Programmato

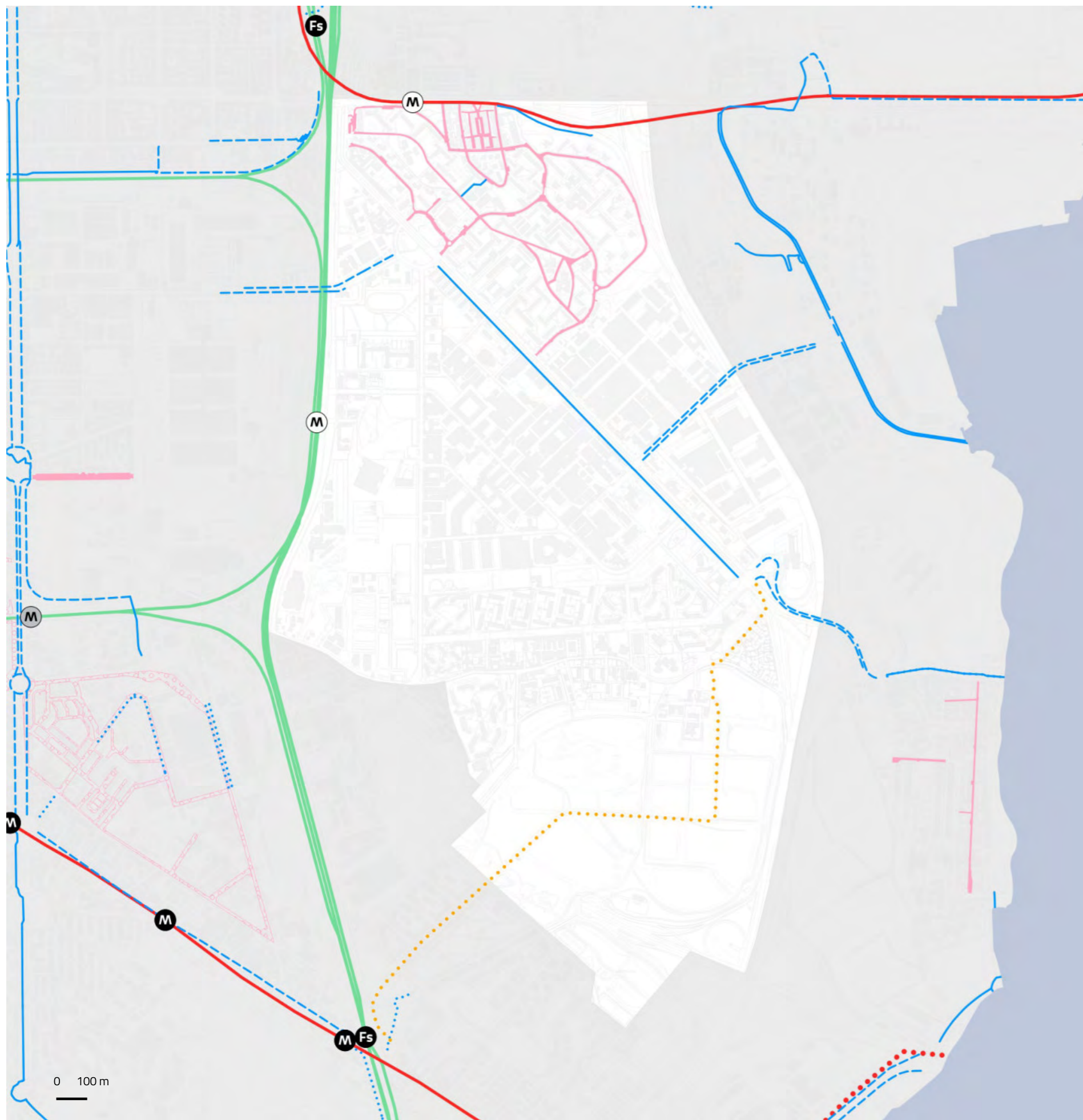


- 🏛️ Edifici pubblici
- 🎭 Teatri e musei
- 🌳 Viabilità
- 📖 Scuole e biblioteche
- 🏋️ Sport
- 📖 Istruzione e biblioteche
- 🏠 Luoghi di culto
- 🏠 Servizi abitativi
- 🌳 Ambiente
- 👥 Servizi Sociali
- 🚆 Trasporto pubblico
- 🚶 Mobilità dolce
- 🏞️ Piazza

NIL 30

Taliedo, Morsenchio, Q.re Forlanini

Mobilità e Accessibilità



	Fermate rete metropolitana	Fermate rete ferroviaria	Rete ciclopedonale
In esercizio	0	0	1.898 m ²
In progetto (medio termine)	0	0	1.795 m ²
In programma (lungo termine)	1	0	0 m ²

0 stazioni
Bike sharing

0 m² Aree pedonali esistenti 54.057 m² Zone 30 esistenti 1.900.037 m² Ambiti ad alta accessibilità

0 m² Aree pedonali previste 0 m² Zone 30 previste 49,7% Ambiti ad alta accessibilità in relazione alla superficie del NIL

6 aree
1.625 m²
Parcheggi pubblici

Rete metropolitana
—(M)— In esercizio
- - (M) - - In progetto
· · · (M) · · · In programma

Rete tramviaria
— In esercizio
- - - In progetto
· · · In programma

Aree pedonali
■ Esistenti
□ Previste

Rete ferroviaria
—(Fs)— In esercizio
- - (Fs) - - In progetto
· · · (Fs) · · · In programma

Rete ciclopedonale
— In esercizio
- - - In progetto
· · · In programma

Zone 30
■ Esistenti
□ Previste