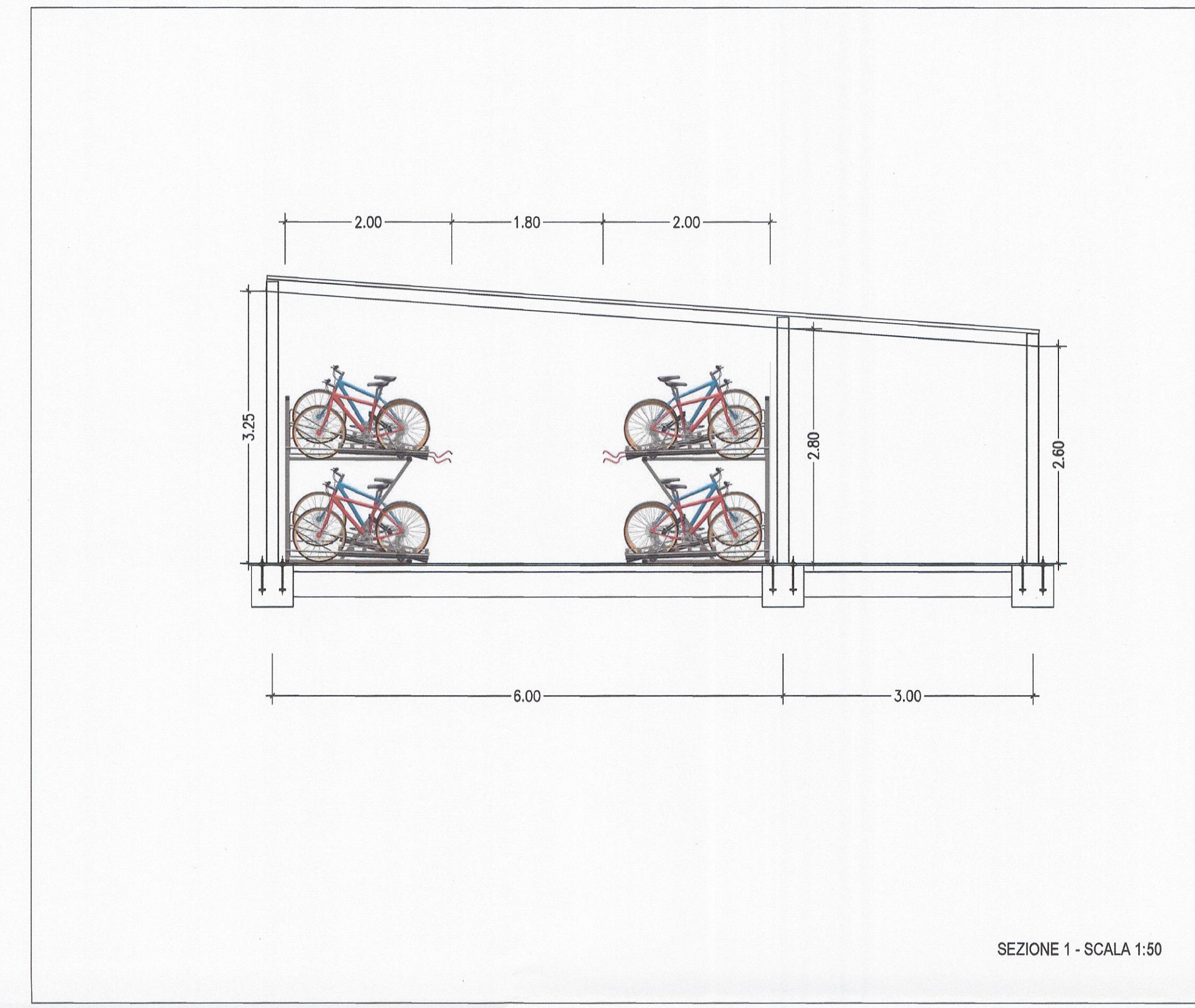
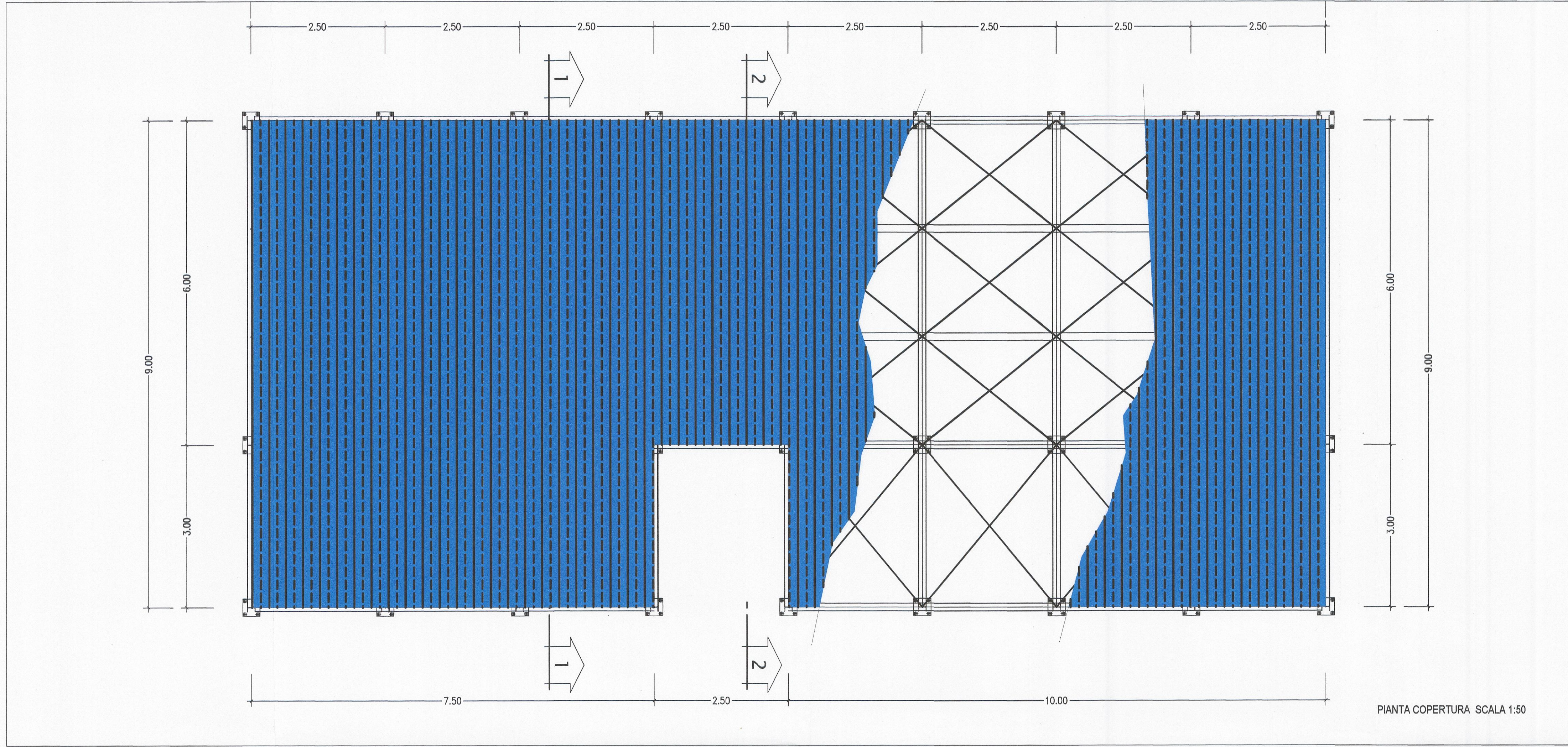


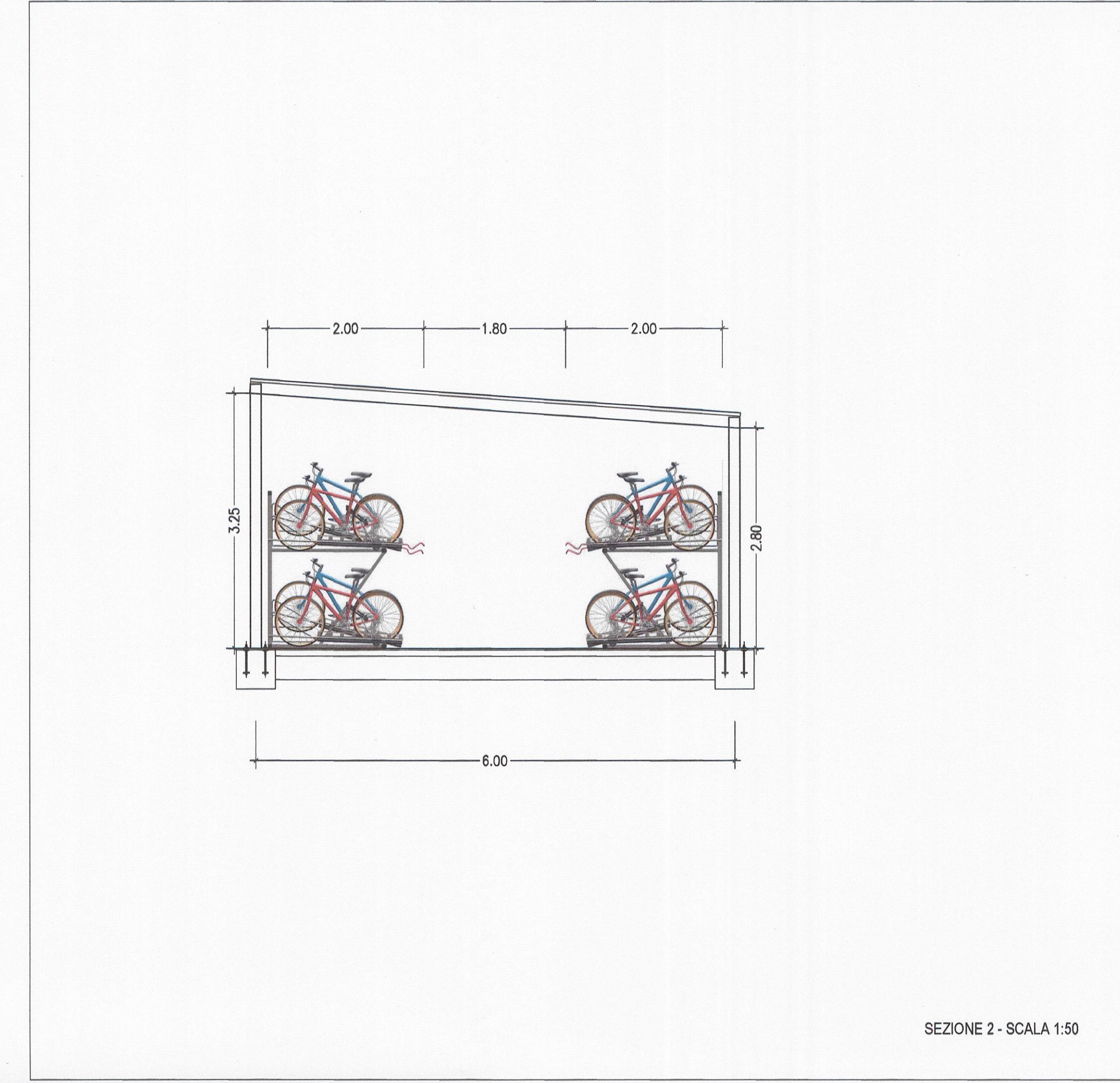
PLANIMETRIA - SCALA 1:200



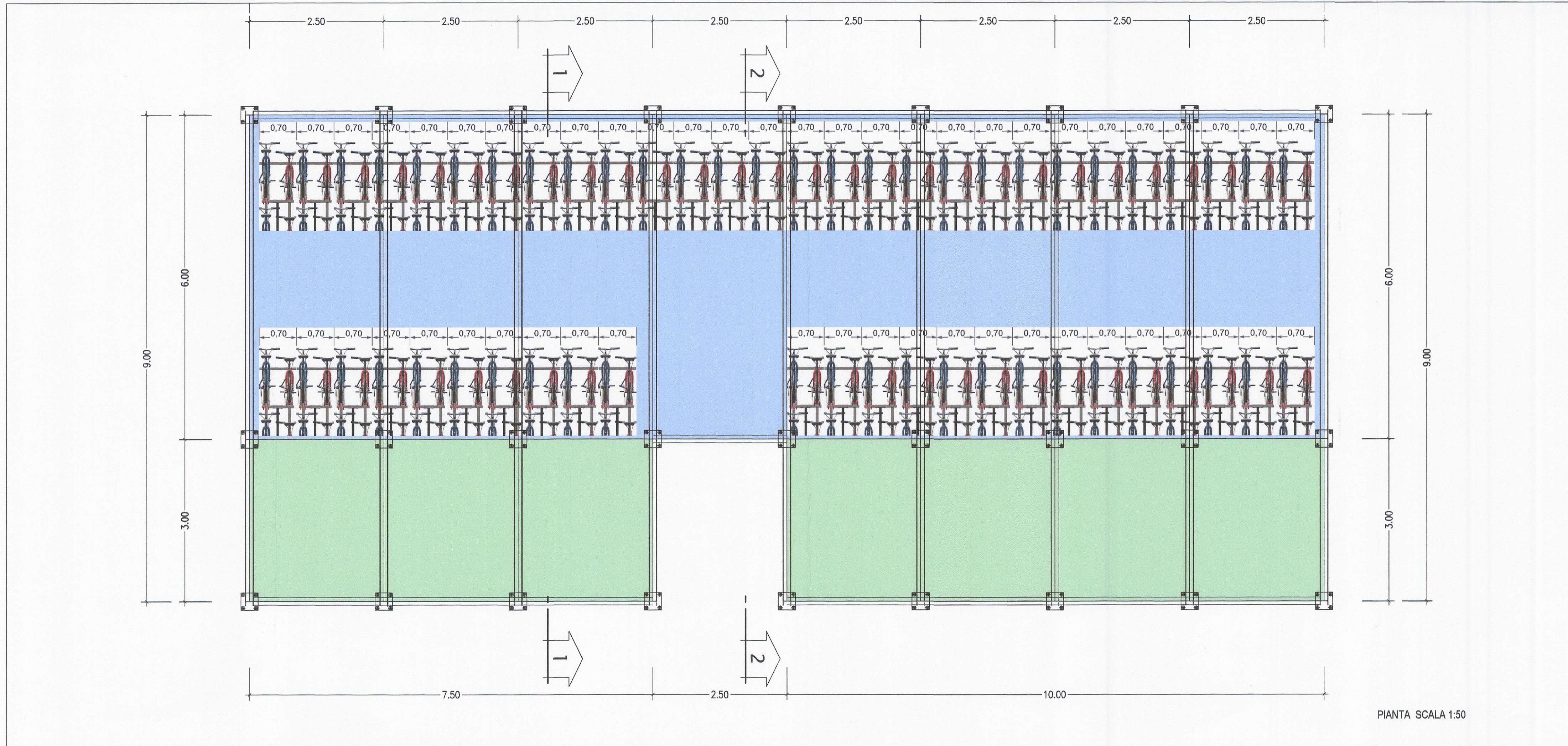
SEZIONE 1 - SCALA 1:50



PIANTA COPERTURA SCALA 1:50



SEZIONE 2 - SCALA 1:50



PIANTA SCALA 1:50

Area sito in:  
Comune di MILANO  
Rubattino 84

COMUNE DI MILANO  
DIREZIONE URBANISTICA  
PG 140036/2018  
Del 25/03/2016 n. 20150  
BIM PARIGI, REA 01/11/15  
(S) PROT. AREA PIANIFICA  
2303/018

COMITENTE:  
Fono "La Dora"  
BIM Parigis REA 01/11/15  
C.so. B. 11 - 20145 Milano  
C.F.P. NA 126201012

PROGETTO:  
ARCHIMIL studio  
Archimil Studio S.r.l.  
via Filippa Corbelli, 41  
20132, Milano ITALIA (I)  
Web: www.archimil.it  
Mail: archimil@archimil.it  
Tel: +39 02 34595690  
Fax: +39 02 3459593

IL DIRETTORE DELL'AREA  
Arch. Marco Cerri

COLLABORATORI:  
TWA Design  
TWA Engineering  
Mantona  
inpro  
Alpina

PROGRAMMA INTEGRATO DI INTERVENTO  
PROGETTO PRELIMINARE OPERE DI URBANIZZAZIONE  
PARCHEGGIO SCAMBIATORE STAZIONE LAMBRATE  
PIAZZA MONTE TITANO

Velostazione - Planimetria pianta e sezioni  
COPIA SETTORE

AREA PIANIFICAZIONE URBANISTICA  
ATTIVITA' E STRATEGICA  
ALLEGATO ALLA PROPOSTA DI URBANIZZAZIONE  
IN SCADENZA DEL 15/03/2018  
COMPOSTO DA PAG. 1

REVISIONI:  
A GENNAIO 2016 EMISSIONE PG MC  
B LUGLIO 2016 REVISIONE LL MC

scala: varie  
Data: Marzo 2016  
Tavola  
T10