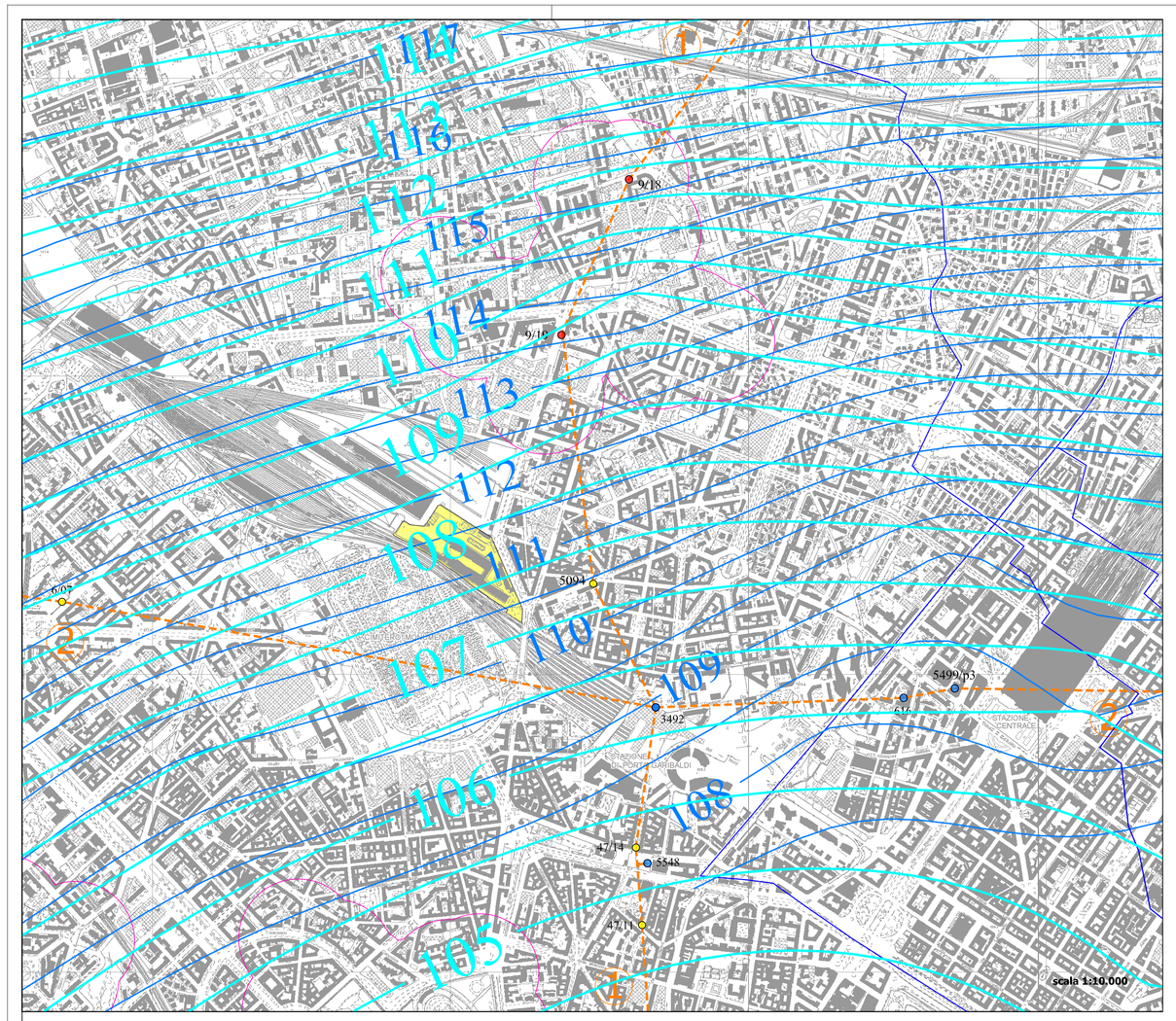

Area PA Unità Valtellina

Idrografia

26/15 Pozzi pubblici

3492 Pozzi privati

47/14 Pozzi chiusi o dismessi

Inviluppo delle Zone di Rispetto dei pozzi ad uso potabile

115 Linee isopiezometriche al settembre 2022 e relative quote (m s.l.m.)

115 Linee isopiezometriche al marzo 2015 e relative quote (m s.l.m.)

1 Traccia delle sezioni idrogeologiche

Sezione 1

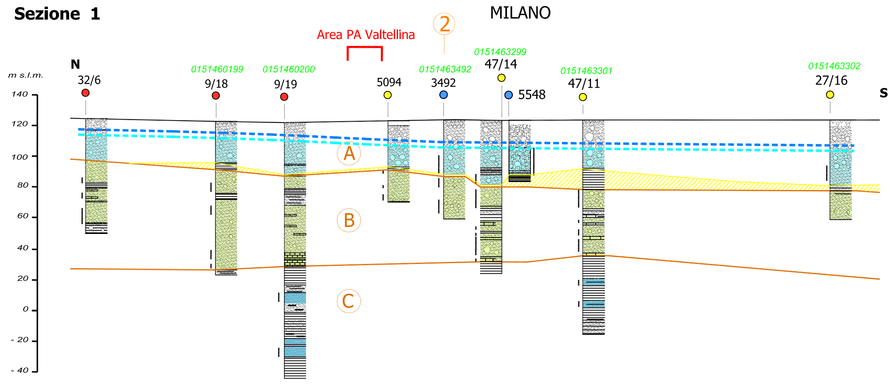

Sezione 2

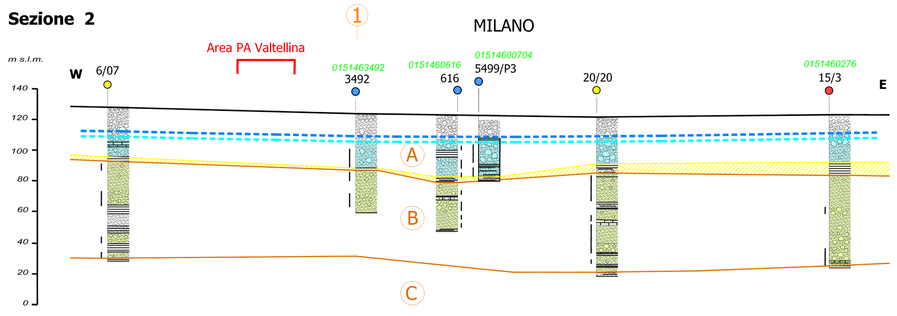

scala 1:25.000

Orizzonte di separazione tra gruppo acquifero A e B

Limite tra gruppi acquiferi

1 Incrocio fra sezioni

Strati acquiferi

0151460276 — codice provinciale

15/3 — pozzo e n. d'ordine

livello interpretato (settembre 2022) (marzo 2015) — ciottoli, ghiaia

sabbia

filtri — conglomerato

argilla

limo

CLASSIFICAZIONE DELLE UNITA' IDROGEOLOGICHE

ACQUIFERO SUPERIORE	A	GRUPPO ACQUIFERO A Ghiaie e ghiaie grossolane a matrice sabbiosa con subordinati livelli sabbiosi; localmente presenti livelli decimetrici di argille e argille limose *Ambiente di deposizione: continentale/ fluviale braided ad alta energia*
	B	GRUPPO ACQUIFERO B Sabbie medio grossolane, sabbie ciottolose e ghiaie a matrice sabbiosa; con orizzonti cementati e livelli di sedimenti fini argilloso limosi *Ambiente di deposizione: continentale fluviale braided*
ACQUIFERI INTERMEDI PROFONDI	C	GRUPPO ACQUIFERO C Alternanza di sabbie da fini a medie e di argille limose verdi e argille palustri bruno-nerastre *Ambiente di deposizione: continentale/transizionale delltizio*

COMUNE DI MILANO
PROPOSTA DEFINITIVA PIANO ATTUATIVO
"ZONA SPECIALE FARINI UNITA' VALTELLINA"

Proponente / Proprietario
Coima SGR S.p.A
Fondo "Coima Mistral Fund"
Piazza Gae Aulenti 12 - 20154 Milano - tel. 02 29062683
Sito web: www.coima.com

Development Manager
Coima REM S.r.l
Piazza Gae Aulenti 12 - 20154 Milano - tel. 02 29062683
Sito web: www.coima.com

Progettazione Masterplan
3XN
GXN Copenhagen A/S
Kanonbadsvej 8 - 1437 Copenhagen
tel. +45 70262648
sito web: 3xn.com

Progettazione Urbanistica e Coordinamento
CAPUTO PARTNERSHIP INTERNATIONAL S.r.l
Prof. Arch. Paolo Caputo
Viale Elvezia 18 - 20154 Milano
tel. +39 023314560 - fax 02347067
sito web: www.caputopartnership.it

Progettazione Paesaggistica
LAND Italia S.r.l
Via Varese 16 - 20121 Milano
tel. 028069111 mail: italia@landsrl.com
sito web: www.landsrl.com

Progettazione Infrastrutturale
MobilityInChain S.r.l
Via Pietro Custodi 16 - 20136 Milano
tel. 0249530504 - fax 0249530509
sito web: www.mlchain.com

Studio legale
Studio Belvedere Inzaghi & Partners - BIP
Piazza Duse 3 - 20122 Milano
tel. 0276008581 - fax 0276008586
sito web: www.studiolegalebelvedere.com

Progettazione strutturale
CEAS s.r.l.
Viale Giustiniano 10 - 20129 Milano
tel. 022020221 - fax 0229512533
sito web: www.ceas.it

Ambiente
MONTANA S.P.A.
Via Angelo Carlo Fumagalli 6 - 20143 Milano
tel. 0254118173
sito web: www.montanambiente.com

Cost management / Control
J&A Consultants Srl
Via Ulrico Hoepli 3/C - 20121 Milano
tel. 0286915041
sito web: www.jacons.com

Studio Idrogeotecnico
Studio Idrogeotecnico Srl
Bastioni di Porta Volta 7 - 20121 Milano
tel. 026597857 - fax 028551040
sito web: www.studioidrogeotecnico.com

Energia e sostenibilità
Deerns Italia
via Guglielmo Silva 36 - 20149 Milano
tel. 0236167888 - fax 0236167801
sito web: www.deerns.it

Fase del processo
PROPOSTA DEFINITIVA PIANO ATTUATIVO

Oggetto
INQUADRAMENTO TERRITORIALE
INQUADRAMENTO IDROGEOLOGICO

Nome File
1.6-Inquadramento Idrogeologico.dwg

Data	Scala	Codice Elaborato
MAG. 2021	1:10.000/1:25.000	**1.6**

rev.	data	redatto	verificato	approvato	oggetto revisione
01	giugno 2023	CPI			Agg. Revisioni osservazioni Commissione per il Paesaggio del 11/05/2023

Comune di Milano - Prot. 31/07/2023.0410642.E.4 -