

### ORDINANZA SINDACALE

**OGGETTO:** Ordinanza Sindacale ai sensi dell'art. 50 comma 7 del D.Lgs. 267/2000 al fine di assicurare il soddisfacimento delle esigenze di regolare ed equilibrata coesistenza di funzioni residenziali a attività commerciali, avuto riguardo alla rilevante presenza di locali, alla densità abitativa e alla morfologia dei luoghi e armonizzare l'espletamento dei servizi con le esigenze complessive e generali degli utenti nelle seguenti aree:

1. Zona Nolo;
2. Zona Lazzaretto;
3. Zona Melzo;
4. Zona Isola;
5. Zona Sarpi;
6. Zona Cesariano;
7. Zona Arco della Pace;
8. Zona Como/Gae Aulenti;
9. Zona Garibaldi (esclusa l'area di corso Garibaldi tra via Moscova e via Marsala e Largo La Foppa dove resta in vigore l'Ordinanza Sindacale n. 41/2021 del 04/06/2021);
10. Zona Brera;
11. Zona Ticinese;
12. Zona Darsena e Navigli.

Così come indicate nelle planimetrie allegate alla presente ordinanza quale parte integrante e sostanziale.

**VALIDITA':** dal 20/05/2024 fino al 04/11/2024

### IL SINDACO

Premesso che:

- con deliberazione della Giunta Comunale n. 934 del 30/06/2023 sono state approvate le linee di indirizzo per lo sviluppo di soluzioni durevoli, idonee ed efficaci a contrastare e/o mitigare l'inquinamento acustico, il disturbo alla quiete pubblica e di altri effetti negativi derivanti dalla



movida;

- gli indirizzi formulati prevedono una serie di interventi anche di carattere strutturale al fine di salvaguardare e contemperare le diverse funzioni urbane e territoriali presenti nei contesti della città maggiormente impattati dal fenomeno stesso;
- con deliberazione del Consiglio Comunale 32/2024, infatti, è stato approvato il Regolamento per la disciplina delle zone tutelate per le attività di somministrazione di alimenti e bevande e per la vendita da parte delle imprese artigiane di prodotti alimentari di propria produzione per il consumo immediato nei locali dell'Azienda;
- il 30/04/2024 è stata emanata l'Ordinanza per la tutela del decoro, dell'ambiente, del patrimonio culturale e della sicurezza urbana nelle aree urbane interessate dalla movida;
- anche per il 2024 è stato confermato il Protocollo di intesa con la Prefettura finalizzato alla collaborazione per la realizzazione di azioni congiunte a favore dei giovani nell'ambito del divertimento notturno nelle zone della movida per la prevenzione e del contrasto dei comportamenti antisociali.

Considerato che:

- l'art. 50 c. 7 D.L.gs. 267/2000 stabilisce che il sindaco coordina e riorganizza, sulla base degli indirizzi espressi dal consiglio comunale e nell'ambito dei criteri eventualmente indicati dalla regione, gli orari degli esercizi commerciali, dei pubblici esercizi e dei servizi pubblici, nonché, d'intesa con i responsabili territorialmente competenti delle amministrazioni interessate, gli orari di apertura al pubblico degli uffici pubblici localizzati nel territorio, al fine di armonizzare l'espletamento dei servizi con le esigenze complessive e generali degli utenti.
- l'art. 20 comma 1 del vigente Regolamento sul Canone Unico Patrimoniale Canone di Concessione dei Mercati, prevede che il Comune, può modificare, sospendere o revocare, in qualsiasi momento, il provvedimento di concessione o autorizzazione rilasciato, anche se privo di un termine espresso di scadenza, ovvero imporre nuove condizioni per sopravvenuti motivi di interesse pubblico senza essere tenuto a corrispondere alcun indennizzo;
- l'art. 15 comma 2 del vigente Regolamento sulle Occupazioni di Suolo Pubblico Temporanee Leggere prevede che il Sindaco, in attuazione delle potestà legislativamente riconosciute dall'art. 50, commi 7 e 7 bis del D.lgs. n. 267/2000 e fermo restando provvedimenti normativi maggiormente restrittivi, può, con proprie ordinanze, definire specifici orari di apertura e chiusura delle attività commerciali, artigianali, alimentari e degli esercizi di somministrazione di alimenti e bevande, anche diversamente disciplinando tra l'attività condotta all'interno del locale ovvero sul plateatico, conseguente al rilascio di specifica concessione di occupazione di suolo pubblico, ai sensi del predetto regolamento. La determinazione oraria di cui al comma 2 può riguardare anche solo singoli esercizi o specifiche e determinate via, quartieri, zone ed ambiti urbani maggiormente interessati da:
- esigenze di regolare ed equilibrata coesistenza di funzioni residenziali ed attività commerciali, avuto riguardo alla rilevante presenza di locali, alla densità abitativa e alla morfologia dei luoghi;
- problemi di ordine pubblico segnalati dalle competenti Autorità e di sicurezza urbana risultanti anche dalla quantità e rilevanza di segnalazioni, esposti, sanzioni comminate ovvero da reiterati problemi connessi all'inquinamento acustico ed ambientale.

Rilevato che:

- attraverso il monitoraggio strutturato di queste Aree sono stati delimitati gli ambiti urbani particolarmente frequentati in orario notturno e interessati dal fenomeno definito della movida,

in coerenza con l'analisi metodologica effettuata dal Politecnico di Milano nell'ambito del regolamento per l'individuazione delle aree da sottoporre a tutela;

- di concerto con la Polizia Locale sono stati definiti i criteri metodologici per la perimetrazione delle aree da sottoporre alla disciplina di cui alla presente ordinanza;
- l'analisi effettuata ha evidenziato per queste aree:
- alta presenza di esercizi per la somministrazione di alimenti e bevande, di imprese artigiane di prodotti alimentari per il consumo immediato e/o d'asporto;
- rilevante numero di occupazioni di suolo pubblico funzionale all'attività di somministrazione di alimenti e bevande, effettuate tramite dehors e strutture leggere;
- alta densità abitativa;
- abbandono in strada di rifiuti connessi alla consumazione di cibo e bevande di asporto, sosta irregolare, presentazione di diversi esposti provenienti da cittadini, segnalazioni inerenti ad assembramenti in pubblica via, disturbi alla quiete pubblica che hanno comportato parecchi interventi della Polizia Locale per la necessità di ripristinare condizioni di decoro.

Considerato che nonostante i provvedimenti adottati e i numerosi interventi di Polizia Locale e delle autorità di pubblica sicurezza, il fenomeno che si verifica in queste aree urbane risulta meritevole di un opportuno intervento regolatorio per conseguire una regolare ed equilibrata coesistenza di funzioni residenziali ed attività commerciali, avuto riguardo alla rilevante presenza di locali, alla densità abitativa e alla morfologia dei luoghi.

Stante quanto sopra evidenziato, nel rispetto del principio di proporzionalità e di adeguatezza, si ritiene necessario porre in essere delle azioni idonee a limitare i fenomeni sopra descritti.

Preso atto:

- delle problematiche di ordine pubblico e sicurezza urbana, afferenti alle aree in parola, evidenziate nel corso del Comitato Provinciale Ordine e Sicurezza Pubblica di Milano riunitosi il 27/03/2024;
- della proposta dell'Organismo di Presidio Istituzionale Movida istituito con Delibera di Giunta Comunale n. 934 del 30/06/2023;
- del parere negativo della Commissione Comunale dei Pubblici Esercizi del 27/03/2024, che ha evidenziato che l'utilizzo del plateatico è uno strumento di governo della clientela e tale limitazione porterebbe ad effetti negativi sia sull'attività professionale sia sul turismo della città;
- dell'avvio del procedimento del 12/04/2024 n. 212705 con il quale ai sensi dell'art. 7 della L. 241/1990 è stata data la facoltà a tutti i portatori di interessi, pubblici e privati, di intervenire nel procedimento nel termine di 20 giorni a partire dal 13/04/24 data di pubblicazione dell'avvio del procedimento all'albo pretorio del Comune di Milano.

Valutate, in sede di Organismo di Presidio Istituzionale della Movida, le osservazioni pervenute da parte dei Municipi, delle associazioni di categoria, dei comitati dei cittadini, aziende, singoli esercenti, privati cittadini, consiglieri comunali.

Accogliendo parzialmente alcune delle osservazioni presentate, nonché controdeducendo le osservazioni non accolte, come da documentazione conservata in atti.

Visti:

- il D.lgs. 18 agosto 2000 n. 267;
- l'art. 19 del D.P.R. n. 616/1977;
- il D.lgs. n. 114/1998;
- la Legge n. 48/2017, di conversione, con modificazioni, del decreto-legge 14/2017;

- la Legge n. 132/2018, di conversione, con modificazioni, del decreto-legge 113/2018, con particolare riferimento all'art. 21 bis;
- la Legge regionale n. 8/2009;
- la Legge Regionale 2 febbraio 2010, n. 6 - Testo unico delle leggi regionali in materia di commercio e fiere;
- la Legge n. 447/1995;
- la Legge n. 241/1990 e s.m.i.;
- il vigente Regolamento canone unico patrimoniale e canone di concessione dei mercati
- l'art. 15 comma 2 del vigente Regolamento sulle Occupazioni di Suolo Pubblico Temporanee Leggere.

## ORDINA

Dal 20/05/2024 al 04/11/2024

Nelle seguenti aree:

1. Zona Nolo;
2. Zona Lazzaretto;
3. Zona Melzo;
4. Zona Isola;
5. Zona Sarpi;
6. Zona Cesariano;
7. Zona Arco della Pace;
8. Zona Como/Gae Aulenti;
9. Zona Garibaldi (esclusa l'area di corso Garibaldi tra via Moscova e via Marsala e Largo La Foppa dove resta in vigore l'Ordinanza Sindacale n. 41/2021 del 04/06/2021);
10. Zona Brera;
11. Zona Ticinese;
12. Zona Darsena e Navigli

Così come indicate nelle planimetrie allegate alla presente ordinanza quali parti integranti e sostanziali.

a) a tutte le tipologie di esercizi pubblici, esercizi di vicinato, attività artigianali di asporto e distributori automatici:

Il divieto della vendita e della somministrazione per asporto di bevande alcoliche, dalle ore 00.00 alle ore 06.00.

Gli esercizi che continuano l'attività di vendita dopo le ore 00.00 sono tenuti a garantire l'impossibilità da parte dei clienti di accedere alle bevande alcoliche riponendo le stesse in aree chiuse come armadi, magazzini, cantine e simili, o comunque interdette all'accesso libero da parte del cliente o anche, nel caso di medie e grandi strutture di vendita, con sbarramento delle corsie e/o scaffalature in cui sono esposti alcolici, salvo la presenza costante di addetti alla sicurezza.

Tale divieto deve essere evidenziato alla clientela tramite apposita cartellonistica.

b) a tutti i concessionari di plateatici per somministrazione assistita (pubblici esercizi) e non assistita (attività artigianali alimentari) il divieto di utilizzare il plateatico per qualunque attività, dalle ore 01.00 alle ore 06.00 nei giorni di lunedì, martedì, mercoledì, giovedì, venerdì; e dalle ore 02.00 alle ore 06.00 il sabato e la domenica (cioè la notte tra il venerdì e il sabato e la notte tra il sabato e la domenica) e i giorni festivi infrasettimanali 15 agosto e 1 novembre;

c) il divieto di commercio in forma itinerante su area pubblica e di qualsiasi forma itinerante di somministrazione di alimenti e bevande anche a titolo gratuito o promozionale, dalle ore 20.00 alle ore 06.00, fermo il rispetto dei divieti previsti per il commercio su aree pubbliche in forma itinerante, dalle Ordinanze Sindacali P.G. 78193/2013 del 28 gennaio 2013 e P.G. 662913/2015 del 4 dicembre 2015.

Si dà atto che nell'area di corso Garibaldi (nel tratto compreso tra via Moscovia e via Marsala) e in Largo La Foppa resta in vigore l'ordinanza sindacale n. 41/2021 del 04/06/2021.

### **ORDINA ALTRESI'**

Ai competenti organi di vigilanza di effettuare i controlli e di applicare la presente ordinanza con le relative sanzioni anche di carattere accessorie, così come previste da leggi e regolamenti.

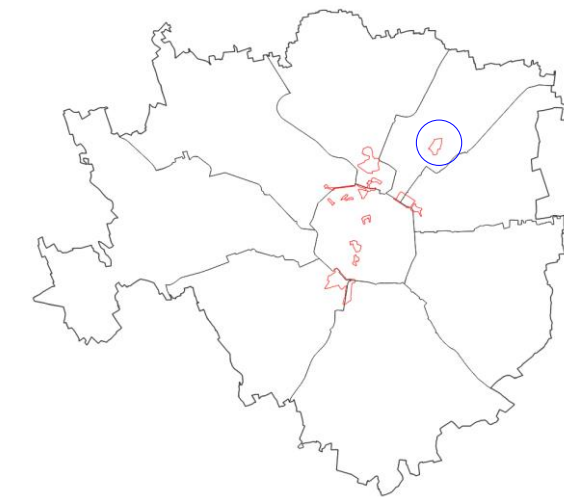
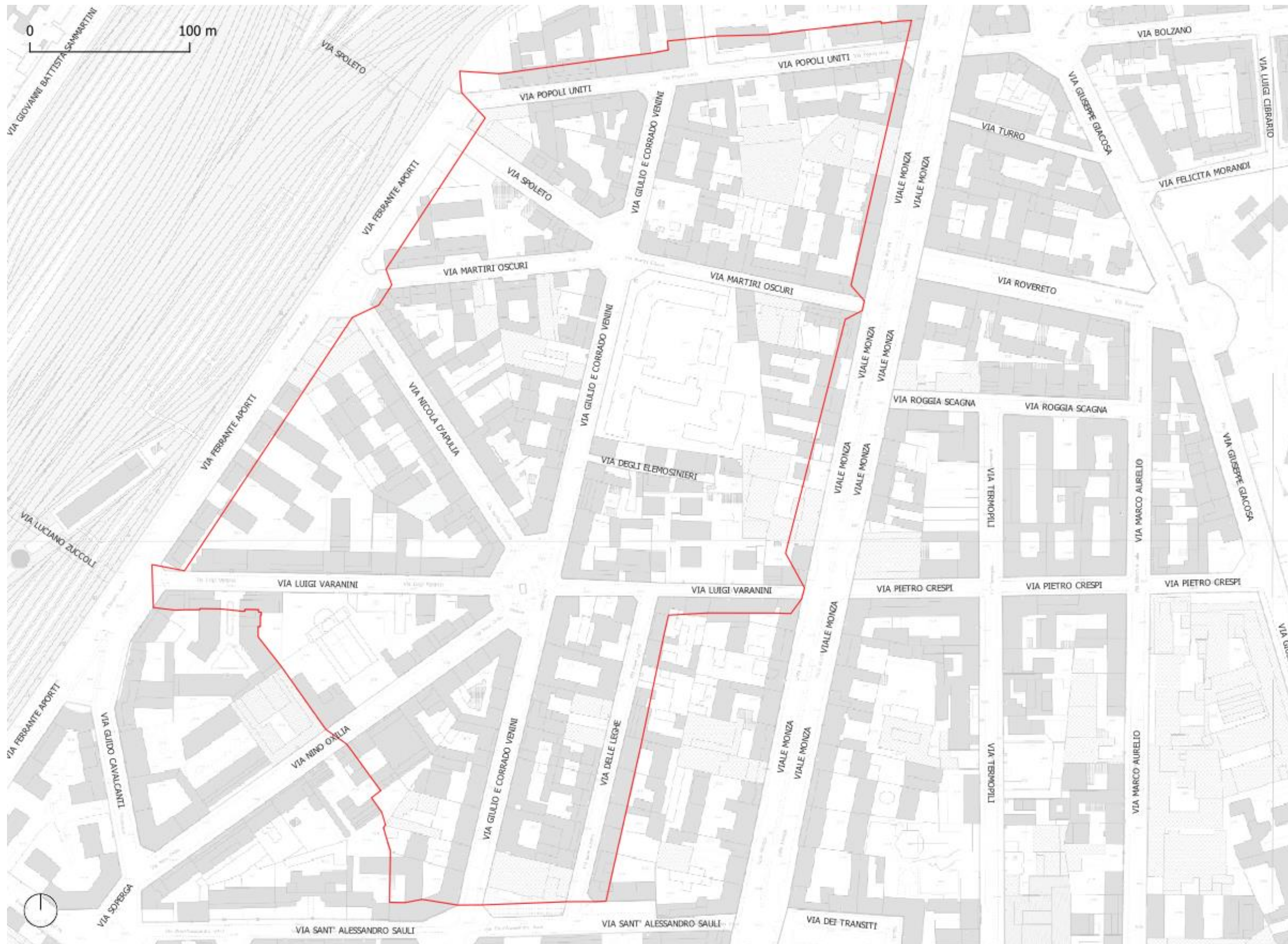
### **DISPONE**

La presente ordinanza ha efficacia dal 20/05/2024 e verrà pubblicata all'Albo Pretorio e sul sito internet del Comune di Milano: [www.comune.milano.it](http://www.comune.milano.it)

Avverso la presente ordinanza può proporsi, in alternativa:

- ricorso al tribunale amministrativo Regionale della Lombardia entro i termini previsti dal D.Lgs 2 luglio 2010, n. 104;
- ricorso straordinario al Presidente della Repubblica entro 120 giorni dalla notificazione o dalla conoscenza del provvedimento.

**IL SINDACO**  
Giuseppe Sala  
*F.to digitalmente*



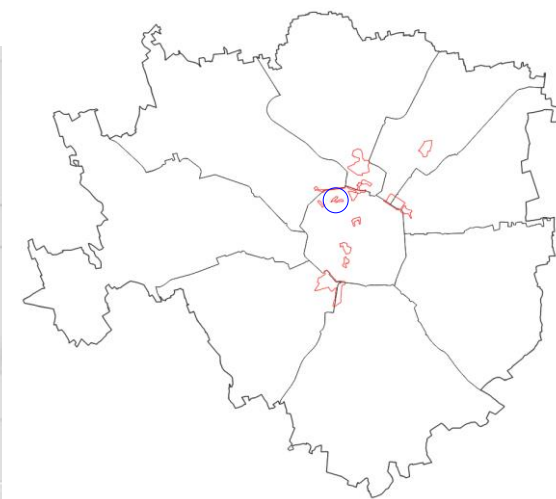
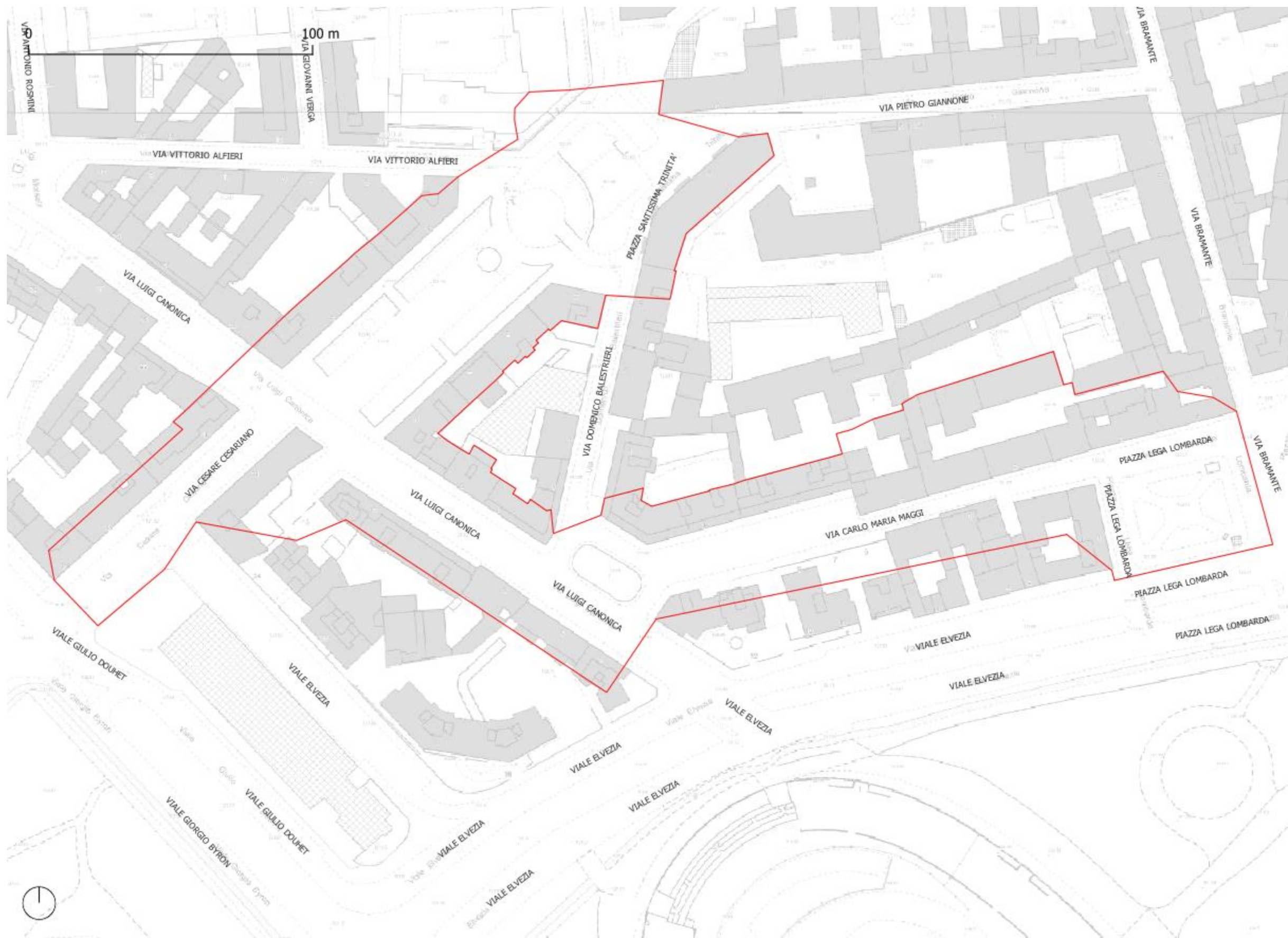


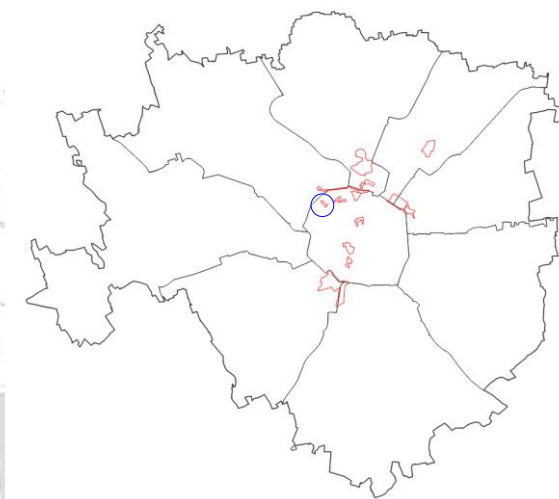
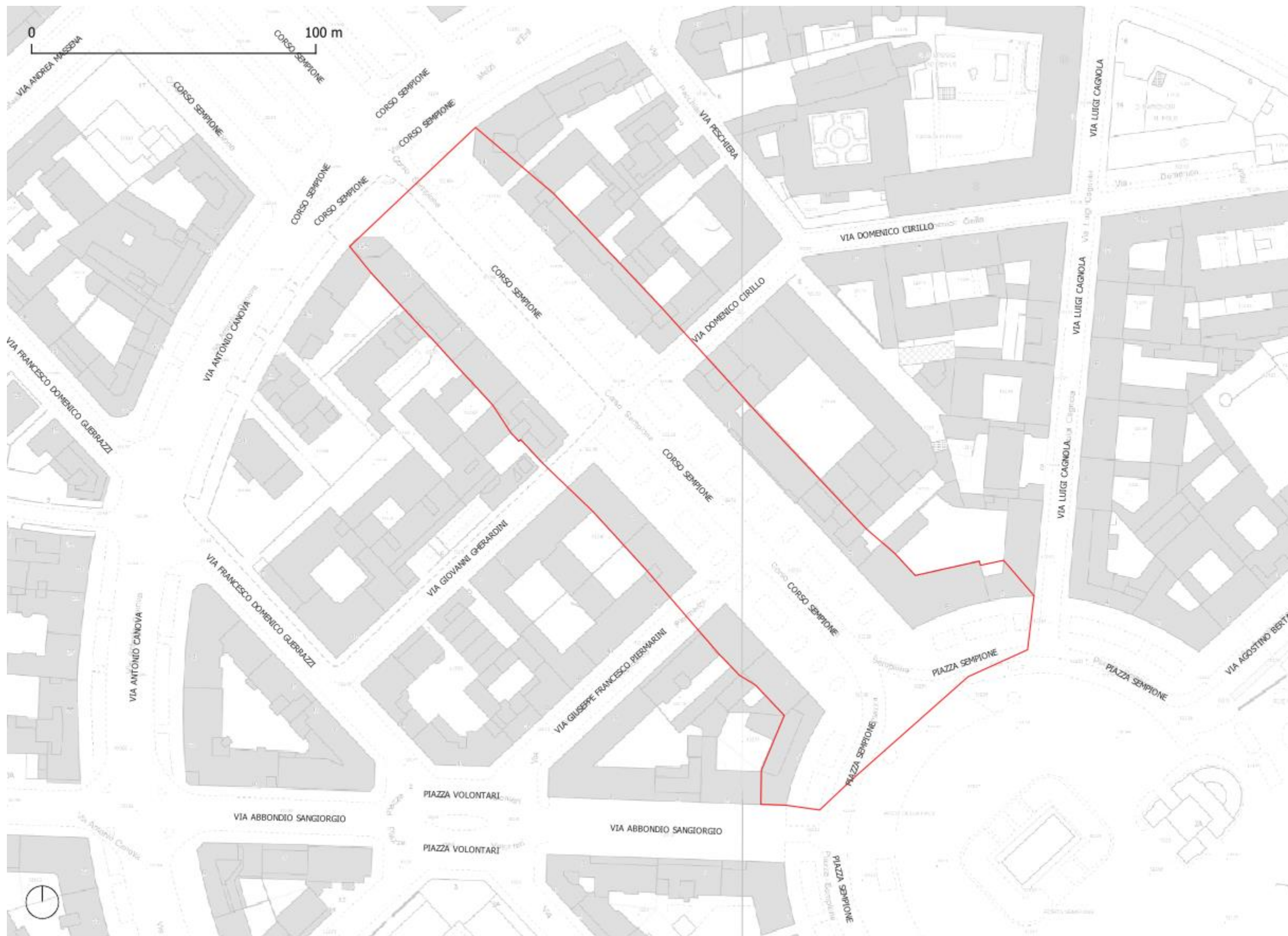




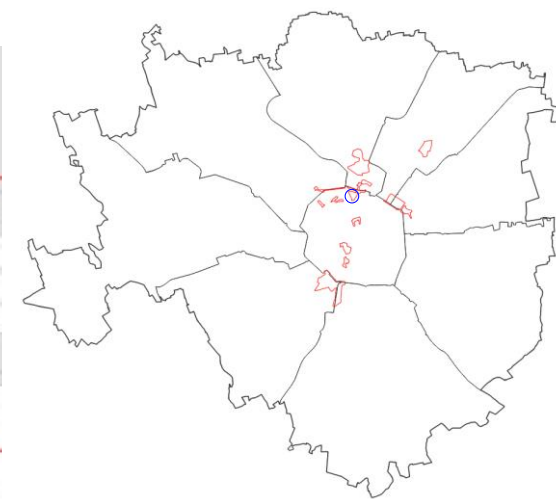
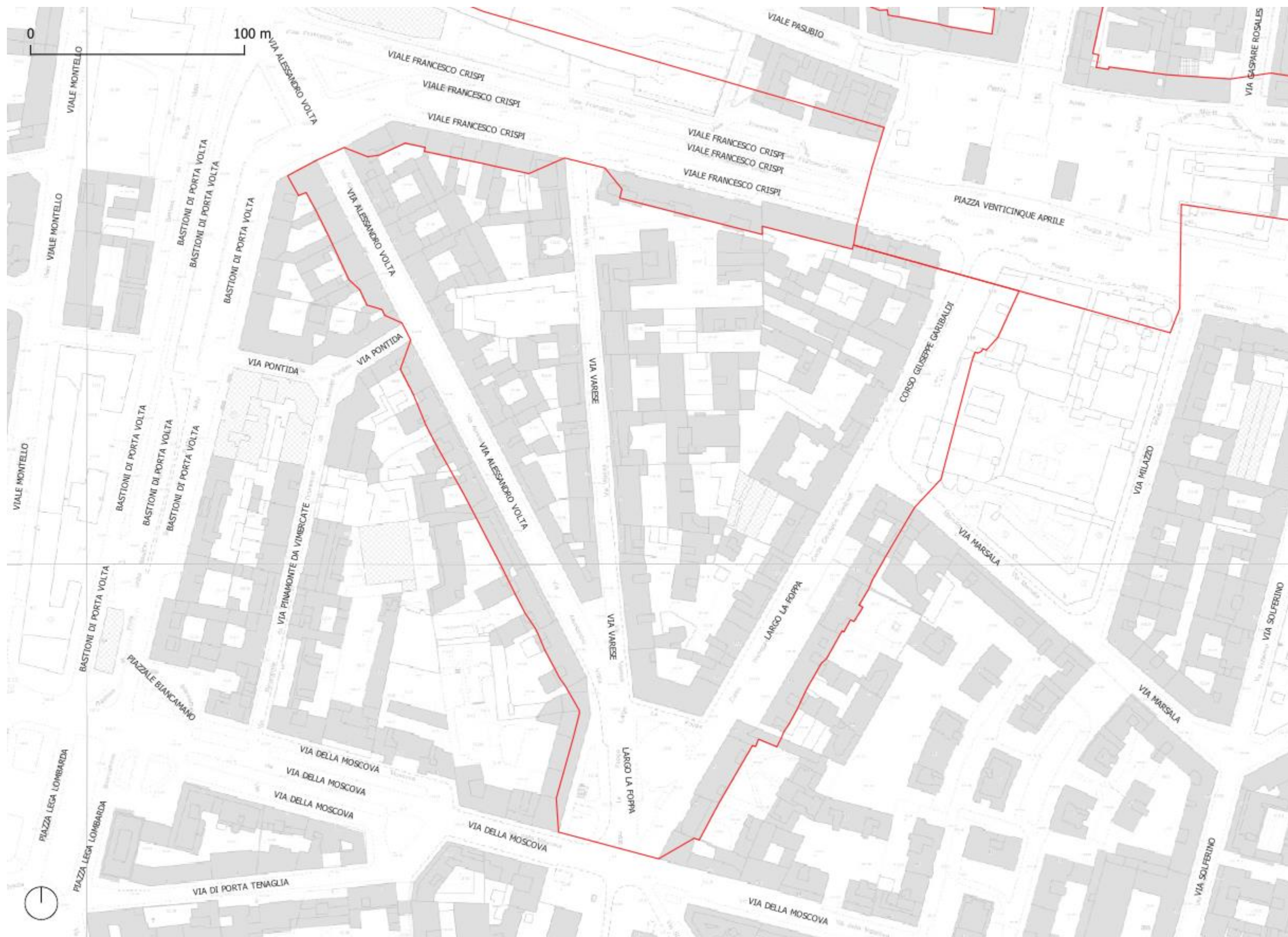


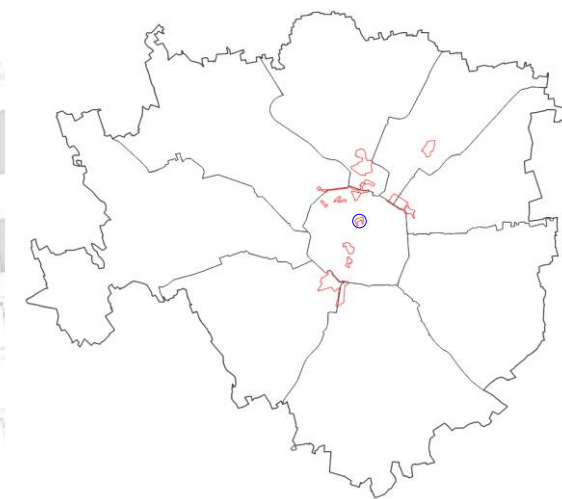


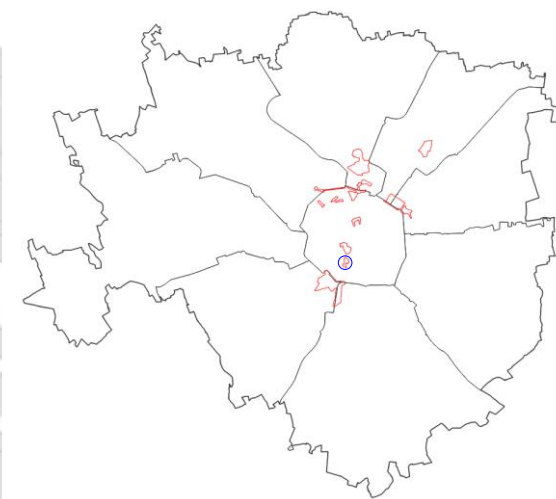
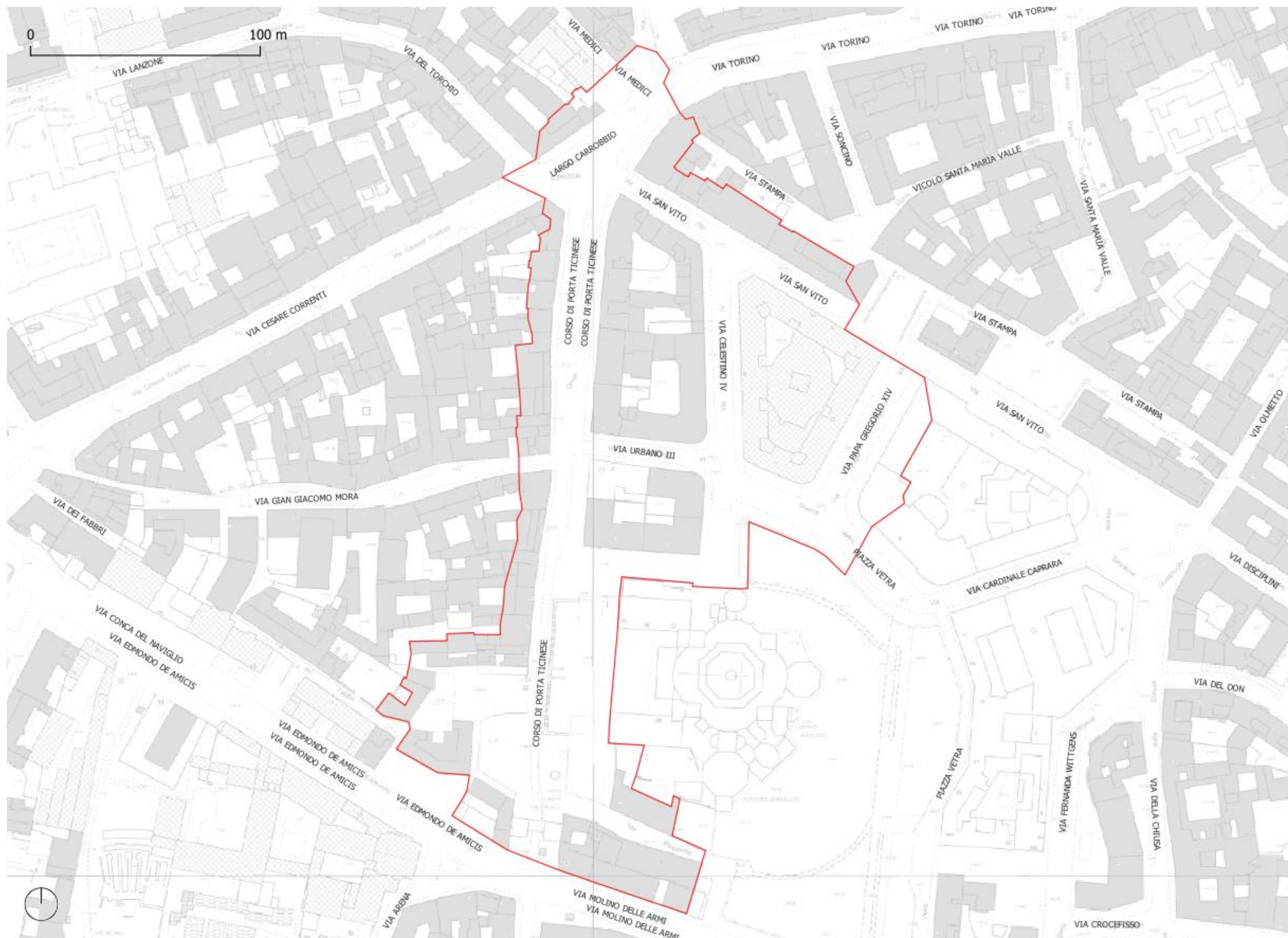
















## PERIMETRAZIONE AREE MOVIDA DA SOTTOPORRE A LIMITAZIONE ORARIA

### AREA MOVIDA - NOLO

Strada perimetrale	Note
Via Popoli Uniti	Interna al perimetro
Viale Monza	Esterna al perimetro
Via Varanini	Interna al perimetro
Via delle Leghe	Interna al perimetro
Via Sant'Alessandro Sauli	Esterna al perimetro
Via Nino Oxilia	Strada non perimetrale Interna al perimetro - da civ. 1 a 15 e da civ. 2 a 10
Via Varanini	Interna al perimetro
Via Ferrante Aporti	Esterna al perimetro

### AREA MOVIDA - LAZZARETTO

Strada perimetrale	note
Via Aldo Manuzio	Interna al perimetro
Via Carlo Tenca	Esterna al perimetro
Via Felice Casati	Interna al perimetro – da via Carlo Tenca a Corso Buenos Aires
Corso Buenos Aires	Esterna al perimetro
Piazza Oberdan	Interna al perimetro - civico 3
Viale Vittorio Veneto	Interna al perimetro

### AREA MOVIDA - MELZO

Strada perimetrale	note
Viale Regina Giovanna	Esterna al perimetro
Via Lazzaro Spallanzani	Interna al perimetro
Via Melzo	Interna al perimetro
Via Paolo Frisi	Interna al perimetro
Via Lambro	Interna al perimetro
Via Melzo	Interna al perimetro (fino a via Nino Bixio)
Via Lambro	Interna al perimetro
Via Sirtori	Interna al perimetro - da via Lambro a via Paolo Mascagni
Via Paolo Mascagni	Interna al perimetro
Piazza Oberdan	Interna al perimetro - civici 4, 8, 10, 12
Corso Buenos Aires	Esterna al perimetro

**AREA MOVIDA - ISOLA**

<b>Strada perimetrale</b>	<b>note</b>
Via Cusio	Interna al perimetro
Piazza Spotorno	Esterna al perimetro
Via Genova Tahon di Revel	Interna al perimetro
Piazzale Segrino	Interna al perimetro
Via Traù	Interna al perimetro
Piazzale Lagosta	Interna al perimetro
Via Volturmo	Interna al perimetro
Via Federico Confalonieri	Interna al perimetro - da via Volturmo a via Pietro Borsieri
Via Pietro Borsieri	Interna al perimetro
Via Guglielmo Pepe	Interna al perimetro
Via Ugo Bassi	Esterna al perimetro - da via Farini a piazza Fidia
Piazza Fidia	Interna al perimetro
Via Ugo Bassi	Interna al perimetro - da piazza Fidia a via Antonio Pollaiuolo
Via Antonio Pollaiuolo	Interna al perimetro
Via Alserio	Esterna al perimetro - da via Antonio Pollaiuolo a via Carlo Farini
Via Carlo Farini	Esterna al perimetro
Via Lepontina	Interna al perimetro - da via Carlo Farini a via Cusio

**AREA MOVIDA - SARPI**

<b>Strada perimetrale</b>	<b>note</b>
Via Paolo Sarpi	Interna al perimetro
Via Alfredo Albertini	Interna al perimetro
Via Luigi Canonica	Esterna al perimetro - da via Alfredo Albertini a largo Emilio Gadda
Largo Emilio Gadda	Interna al perimetro
Via Luigi Canonica	Interna al perimetro - da Largo Emilio Gadda a piazza Antonio Gramsci
Via Luigi Sabatelli	Interna al perimetro
Piazza Antonio Gramsci	Interna al perimetro - solo Area Pedonale

**AREA MOVIDA - CESARIANO**

<b>Strada perimetrale</b>	<b>note</b>
Via Cesare Cesariano	Interna al perimetro
Piazza Santissima Trinità	Interna al perimetro
Via Cesare Cesariano	Interna al perimetro
Via Luigi Canonica	Interna al perimetro da via Cesare Cesariano a via Carlo Maria Maggi
Via Carlo Maria Maggi	Interna al perimetro
Piazza Lega Lombarda	Interna al perimetro civici 1 - 3 - 5

**AREA MOVIDA - ARCO DELLA PACE**

<b>Strada perimetrale</b>	<b>note</b>
Corso Sempione	Interna al perimetro - da via Melzi D'Eri/via Canova a Piazza Sempione
Piazza Sempione	Interna al perimetro civici 5, 6, 8

**AREA MOVIDA - COMO/GAE AULENTI**

<b>Strada perimetrale</b>	<b>note</b>
Via Don Luigi Sturzo	Esterna al perimetro
Via fratelli Castiglioni	Esterna al perimetro
Via Vincenzo Capelli	Interna al perimetro
Piazza Gae Aulenti	Interna al perimetro
Via Vincenzo Capelli	Interna al perimetro
Corso Como	Interna al perimetro
Piazza XXV aprile	Interna al perimetro
Viale Monte Grappa	Interna al perimetro - da piazza XXV aprile a via Melchiorre Gioia
Via Melchiorre Gioia	Esterna al perimetro
Bastioni di Porta Nuova	Esterna al perimetro
Piazza XXV aprile	Interna al perimetro
Via Francesco Crispi	Esterna al perimetro
Via Alessandro Volta	Esterna al perimetro
Viale Pasubio	Interna al perimetro
Via Nino Bonnet	Esterna al perimetro
Via Alessio Di Tocqueville	Interna al perimetro - da via Nino Bonnet a corso Como
Corso Como	Interna al perimetro

**AREA MOVIDA - GARIBALDI**

<b>Strada perimetrale</b>	<b>note</b>
Via Francesca Crispi	Esterna al perimetro
Piazza XXV aprile	Esterna al perimetro
Corso Garibaldi	Interna al perimetro - da piazza XXV aprile a Largo la Foppa
Largo la Foppa	Interna al perimetro
Via Alessandro Volta	Interna al perimetro

**AREA MOVIDA - BRERA**

<b>Strada perimetrale</b>	<b>note</b>
Via Pontaccio	Esterna al perimetro
Via Brera	Interna al perimetro - da via Pontaccio a via del Carmine
Via Fiori Chiari	Interna al perimetro
Via Marco Formentini	Interna al perimetro
Via Madonnina	Interna al perimetro
Piazza del Carmine	Interna al perimetro
Via Ponte Vetero	Esterna al perimetro
Via Mercato	Esterna al perimetro

**AREA MOVIDA - TICINESE**

<b>Strada perimetrale</b>	<b>note</b>
Carobbio	Interna al perimetro
Via San Vito	Interna al perimetro - da Carobbio a largo Tommaso Gallarati Scotti
Largo Tommaso Gallarati Scotti	Esterna al perimetro
Via Papa Gregorio XIV	Interna al perimetro
Piazza Vetra	Interna al perimetro - da via Papa Gregorio XIV a via Pio IV
Via Pio IV	Interna al perimetro
Corso di Porta Ticinese	Interna al perimetro - da Pio IV a via Pioppette
Via Pioppette	Interna al perimetro
Piazza Vetra	Esterna al perimetro
Via Molino delle Armi	Esterna al perimetro
Via De Amicis	Esterna al perimetro
Corso di Porta Ticinese	Interna al perimetro - da via de Amicis a via dei Fabbri
Via dei Fabbri	Interna al perimetro - solo parte adiacente a Corso di Porta Ticinese
Corso di porta Ticinese	Interna al perimetro - da via dei Fabbri a Carobbio

**AREA MOVIDA - DARSENA e NAVIGLI**

<b>Strada perimetrale</b>	<b>note</b>
Piazzale Antonio Cantore	Interna al perimetro
Viale Gabriele D'Annunzio	Interna al perimetro
Piazza XXIV Maggio	Interna al perimetro
Corso San Gottardo	Esterna al perimetro
Via Conchetta	Interna al perimetro
Alzaia Naviglio Pavese	Interna al perimetro - da via Darwin a via Magolfa
Via Magolfa	Interna al perimetro - da Alzaia Naviglio Pavese a via Mario Fusetti
Via Mario Fusetti	Interna al perimetro
Via Argelati	Interna al perimetro - da via Fusetti a Ripa di Porta Ticinese
Ripa di Porta Ticinese	Interna al perimetro fino a via Valenza
Via Valenza	Interna al perimetro
Piazzale Stazione Genova	Interna al perimetro
Via Ventimiglia	Interna al perimetro - da piazzale Stazione Genova a via Barbavara
Via Barbavara	Esterna al perimetro
Corso Cristoforo Colombo	Interna al perimetro